ЗАТВЕРДЖЕНО

Рішенням Лозівської міської ради
Харківської області

від «22» травня 2025 р. № 2608

Програма комплексного відновлення території Лозівської міської територіальної громади Лозівського району Харківської області

Розроблено на підставі Рішення виконавчого комітету Лозівської міської ради Харківської області від 19.03.2024 № 608 «Про розробку Програми комплексного відновлення території Лозівської міської територіальної громади Лозівського району Харківськоі області (її частини)».

Оприлюднення Рішення від 19.03.2024 № 608 на веб-сайті територіальної громади:
https://lozovagromada.gov.ua/documents/cltyar1gk8s980880b82vuolp

Оприлюднення інформації про розробку Програми у ЄДЕССБ:
https://e-construction.gov.ua/restoration_detail/3327856044071192213

Звіт про громадські обговорення після прийняття рішення про розробку Програми (Додаток 1.1)

Звіт про урахування позицій щодо державних інтересів, інтересів суміжних громад (Додаток 1.2 та 2.1)

ЗМІСТ

Перелік використаних скорочень 4
1. Загальна інформація про Лозівську міську територіальну громаду 5
1.1. Інформація про адміністративно-територіальний устрій та географічне розташування територіальної громади 5
1.2. Основна інформація про транспортну мережу 8
1.3. Інформація про структуру земельного фонду громади 12
1.4. Інформація про склад населення територіальної громади 17
1.5. Інформація про особливості здійснення місцевого самоврядування в умовах воєнного стану 24
2. Загальна економічна оцінка територіальної громади 28
2.1. Аналіз бюджету та пропозиції щодо джерел фінансування заходів для забезпечення комплексного відновлення території 28
2.2. Інформація про основні галузі економіки на території ТГ 32
2.3. Інформація про основних платників податків на території ТГ 33
2.4. Інформація про основних роботодавців на території ТГ 35
2.5. Інформація про суб'єктів господарської діяльності, які в умовах війни зупинили свою діяльність або які релоковані з території ТГ 36
2.6. Інформація про стан зайнятості населення 36
3. Загальна екологічна оцінка територіальної громади (характеристика за компонентами довкілля) 40
3.1. Клімат і тенденції зміни клімату 40
3.2. Водні ресурси 43
3.3. Ґрунти 46
3.4. Землі лісового фонду 46
3.5. Природоохоронні території 47
3.6. Екологічна мережа 50
3.7. Забруднення довкілля 60
3.8. Корисні копалини і альтернативна енергетика 66
3.9. Інформація про шкоду, заподіяну бойовими діями 67
4. Характеристика житлової та соціальної інфраструктури Лозівської міської 69
4.1. Житлова інфраструктура 69
4.2. Соціальна інфраструктура 70
4.3. Об’єкти історико-культурної спадщини на території Лозівської ТГ 75
Комунальна інфраструктура 78
5. Аналіз негативних впливів, що призвели до необхідності розроблення Програми 81
5.1. Аналіз негативних впливів (зокрема бойових дій, терористичних актів, диверсій, надзвичайних ситуацій), що призвели до необхідності розроблення Програми 81
5.3. Аналіз шкоди, заподіяної об’єктам інфраструктури 85
5.4. Аналіз шкоди, заподіяної об’єктам інфраструктури 85
5.5. Небезпечні фактори, що мають вплив на територію громади 85
5.5. Інформація про приналежність до території відновлення 85
5.6. Інформація про необхідність узгодження плану відновлення та розвитку територіальної громади з програмою комплексного відновлення території територіальної громади 86
6. Інформація про наявність містобудівної документації на території ТГ, аналіз щодо її актуальності та ступінь її реалізації 88
7. Заходи з комплексного відновлення території ТГ 91

7.1. Загальні підходи та пропозиції щодо комплексного відновлення, розвитку території ТГ 91
7.2. Заходи з відновлення пошкоджених об'єктів шляхом виконання робіт з реконструкції, реставрації, капітального чи поточного ремонту 92
7.3. Заходи з відновлення об'єктів шляхом нового будівництва або пропозиції щодо будівництва нових об'єктів 93
7.4. Заходи з відновлення навколишнього природного середовища, збереження та розвитку природоохоронних територій та об'єктів 94
7.5. Заходи інженерної підготовки та інженерного захисту території 96
7.6. Пропозиції щодо внесення змін або розроблення містобудівної документації на місцевому рівні 96
7.7. Пропозиції щодо доцільності зміни функціонального призначення територій ТГ (її частини) з урахуванням існуючої забудови та наявної містобудівної документації 98
7.8. Пропозиції щодо перенесення об'єктів виробничої сфери 98
Додаток 1.1 106
Звіт про пропозиції громадськості до Програми комплексного відновлення 106
Додаток 1.2 116
Інформація про врахування державних інтересів та інтересів суміжних ТГ (відкрита частина) 116
Додаток 1.3 121
Детальна інформація до Розділу 1 ПКВ 121
Додаток 1.4 226
Детальна інформація до Розділу 2 ПКВ 226
Додаток 1.5 229
Детальна інформація до Розділу 3 ПКВ 229
Додаток 1.6 234
Детальна інформація до Розділу 4 ПКВ 234
Додаток 1.7 304
Детальна інформація до Розділу 5 ПКВ 304
Додаток 1.8 307
Детальна інформація до Розділу 6 ПКВ 307
Додаток 1.9 312
План заходів для реалізації Програми комплексного відновлення території Лозівської міської територіальної громади 312

Перелік використаних скорочень

БГД	База геоданих програми комплексного відновлення територіальної громади
ВА НП	Військова адміністрація населеного пункту
ВНП	Вибухонебезпечні предмети
ВПО	Внутрішньо переміщені особи
ГІС	Географічна інформаційна система
Голова громади	Лозівський міський голова
ДЗК	Державний земельний кадастр
ЄДЕССБ	Єдина державна електронна система у сфері будівництва
ІТЗ ЦЗ	Інженерно – технічні заходи цивільного захисту
КАТОТТГ	Кодифікатор адміністративно-територіальних одиниць та територій територіальних громад
КІР	Концепція інтегрованого розвитку територіальної громади
КМУ, Кабмін	Кабінет Міністрів України
МБД	Містобудівна документація
ММСП	Суб’єкти мікро-, малого та середнього підприємництва
НПА	Нормативно-правовий акт
ОВА	Обласна військова адміністрація
ОМС	Орган місцевого самоврядування
ПКВ, Програма	Програма комплексного відновлення території територіальної громади
ПКД	Проєктно-кошторисна документація
ПРУ	Протирадіаційне укриття
СОП	Стандартна операційна процедура
СПП	Споруди подвійного призначення
ТГ	Територіальна громада (в межах цього документа – Лозівська міська територіальна громада)
ХНО	Хімічно небезпечні об’єкти
РПЗМ	Державний реєстр майна, пошкодженого та знищеного внаслідок бойових дій, терористичних актів, диверсій, спричинених збройною агресією російської федерації проти України
DOBRE	Програма USAID DOBRE – Децентралізація приносить кращі результати та ефективність

1. Загальна інформація про Лозівську міську територіальну громаду

1.1. Інформація про адміністративно-територіальний устрій та географічне розташування територіальної громади

Лозівська міська територіальна громада функціонує з адміністративним центром у місті Лозова та утвореними 19 старостинськими округами. До складу громади входить 91 населений пункт, з них: міст – 1, селищ – 9, сіл – 81. Чисельність населення громади складає 90606 осіб. Площа території громади – 1424,9 кв.км, що складає 4,6% від території Харківської області. Площа території адміністративного центру громади м. Лозова – 26,54 кв.км. Лозівська міська ТГ є однією з найбільших громад в Україні, зокрема: п'ятою – за кількістю населених пунктів; одинадцятою – за територією; сорок другою – за кількістю населення.

Місто Лозова, яке розташоване в південній частині Харківської області, є адміністративним центром Лозівського району. За чисельністю населення місто Лозова є другим містом в області після міста Харкова. Прийнято вважати, що історія міста починається з XIX століття, коли у 1869 році була побудована залізнична станція Лозова, стратегічне розташування якої сприяло швидкому розвитку міста, яке стало важливим транспортним вузлом та індустріальним центром регіону.

Таблиця 1.1 – Загальна інформація стосовно Лозівської міської ТГ

Область	Харківська
Район	Лозівський
Назва ТГ	Лозівська
Тип ТГ	міська
КАТОТТГ[1]	UA63100050000079487
Кількість населених пунктів, що входять до складу ТГ	91

Територія Лозівської міської територіальної громади у нинішньому вигляді була затверджена відповідно до розпорядження Кабінету Міністрів України від 12.06.2020 №725-р «Про визначення адміністративних центрів та затвердження територій громад Харківської області».

Лозівська міська ТГ межує: на півночі -з Олексіївською та Біляївською, на північному сході – з Балаклійською та Барвінківською громадами, на південному сході – з Близнюківською, а на заході – з Сахновщинською громадами Харківської області, крім того, на південному заході – з Юріївською ТГ Павлоградського району Дніпропетровської області. Схему меж територіальної громади представлено на рис.1.1.[2]

[1] *За даними Кодифікатора адміністративно-територіальних одиниць та територій територіальних громад - національного реєстру адміністративно-територіальних одиниць та територій територіальних громад України.*

[2] *Джерело: офіційний інтернет-сайт Лозівської міської ТГ*

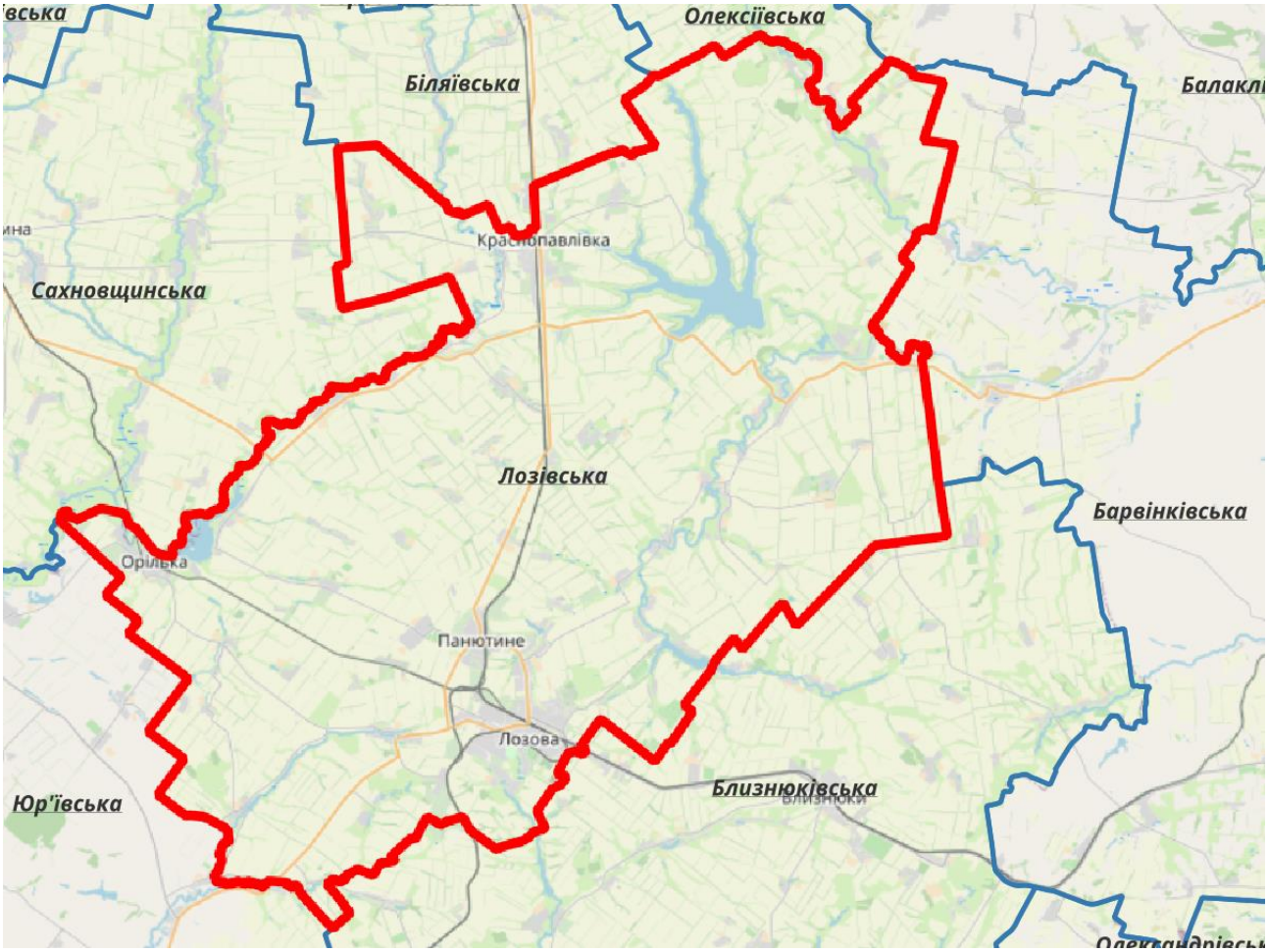

Рисунок 1.1 – Схема меж Лозівської міської територіальної громади

У відповідності до рішення сесії Лозівської міської ради Харківської області VIII скликання від 10.12.2020 №12 на території громади було утворено 19 старостинських округів: Артільний, Бунаківський, Домаський, Єлизаветівський, Катеринівський, Краснопавлівський, Миколаївський, Миролюбівський, Надеждівський, Новоіванівський, Орільський, Панютинський, Перемозький, Садівський, Смирнівський, Царедарівський, Чернігівський, Шатівський, Яковлівський. Географічне розташування цих округів представлено на рис.1.2. [3]

[3] *Джерело: офіційний інтернет-сайт Лозівської міської ТГ*

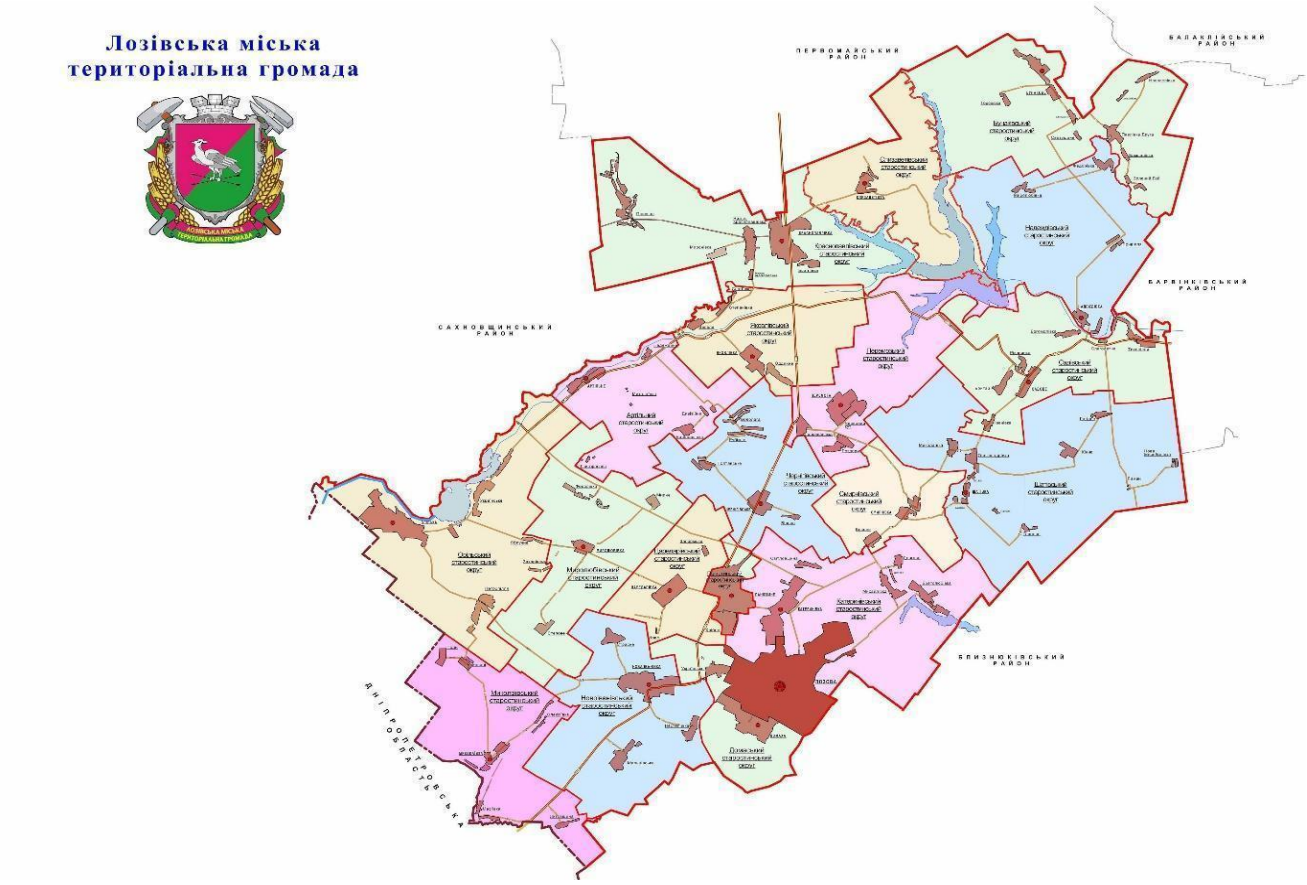

Рисунок 1.2 – Розташування старостинських округів на території Лозівської міської ТГ

Повний перелік населених пунктів, що входять до складу громади та їх характеристики наведено у табл. Д.1.3.1 (дод. 1.3).

Лозівська міська територіальна громада розташована у південній частині Харківської області, на відстані 146 км від обласного центру – міста Харкова та майже так само рівновіддалена від інших сусідніх обласних центрів – м. Дніпро та м. Полтава; до столиці України м. Київ – близько 500 км.

Здавна прийнято вважати, що територія сучасної Лозівської громада – це ворота до Криму і Донбасу. Отже, гарна транспортна розв'язка, відносна близькість до трьох обласних центрів України та багатьох промислових зон – все це у сукупності сприяє вигідному економіко-географічному положенню громади (рис. 1.3). [4]

[4] *Джерело: офіційний інтернет-сайт Лозівської міської ТГ*

Рисунок 1.3 – Краєвиди Лозівської міської територіальної громади

1.2. Основна інформація про транспортну мережу

Транспортна мережа громади складається з автомобільних шляхів та залізниці, відповідно. Так, по території громади проходить три автомобільні дороги державного значення, які знаходяться на балансі Служби відновлення та розвитку інфраструктури в Харківській області (табл.1.2). Крім того, ключову роль у житті Лозівської міської ТГ відіграє залізниця, яка по праву дає Лозовій статус важливого транспортного вузлу та вважається економічним двигуном регіону. Від часу свого заснування у 1869 році, залізнична станція Лозова сприяла розвитку міста, забезпечуючи ефективне сполучення з іншими регіонами України та стимулюючи індустріальний розвиток громади. Завдяки залізниці, Лозівська громада має стратегічне значення у транспортній інфраструктурі країни, що створює сприятливі умови для залучення інвестицій та розвитку логістичних можливостей в умовах повоєнного відновлення.

Таблиця 1.2 – Інформація про автомобільні дороги державного значення Лозівської міської ТГ

Назва дороги	Категорія	Індекс дороги	Тип покриття	Форма власності	Орган управління дорогою	Протяжність в межах громади, км
Автомобільна дорога	Регіональна (Р)	Р-51	Асфальто-бетон	державна	Служба відновлення та розвитку інфраструктури в Харківській області	49,00
Автомобільна дорога	Регіональна (Р)	Р-79	Асфальто-бетон	державна		44,00
Автомобільна дорога	Територіальна (Т)	Т-21-21	Асфальто-бетон	державна		1,40

Схематично маршрути цих доріг представлено на рис. 1.4.

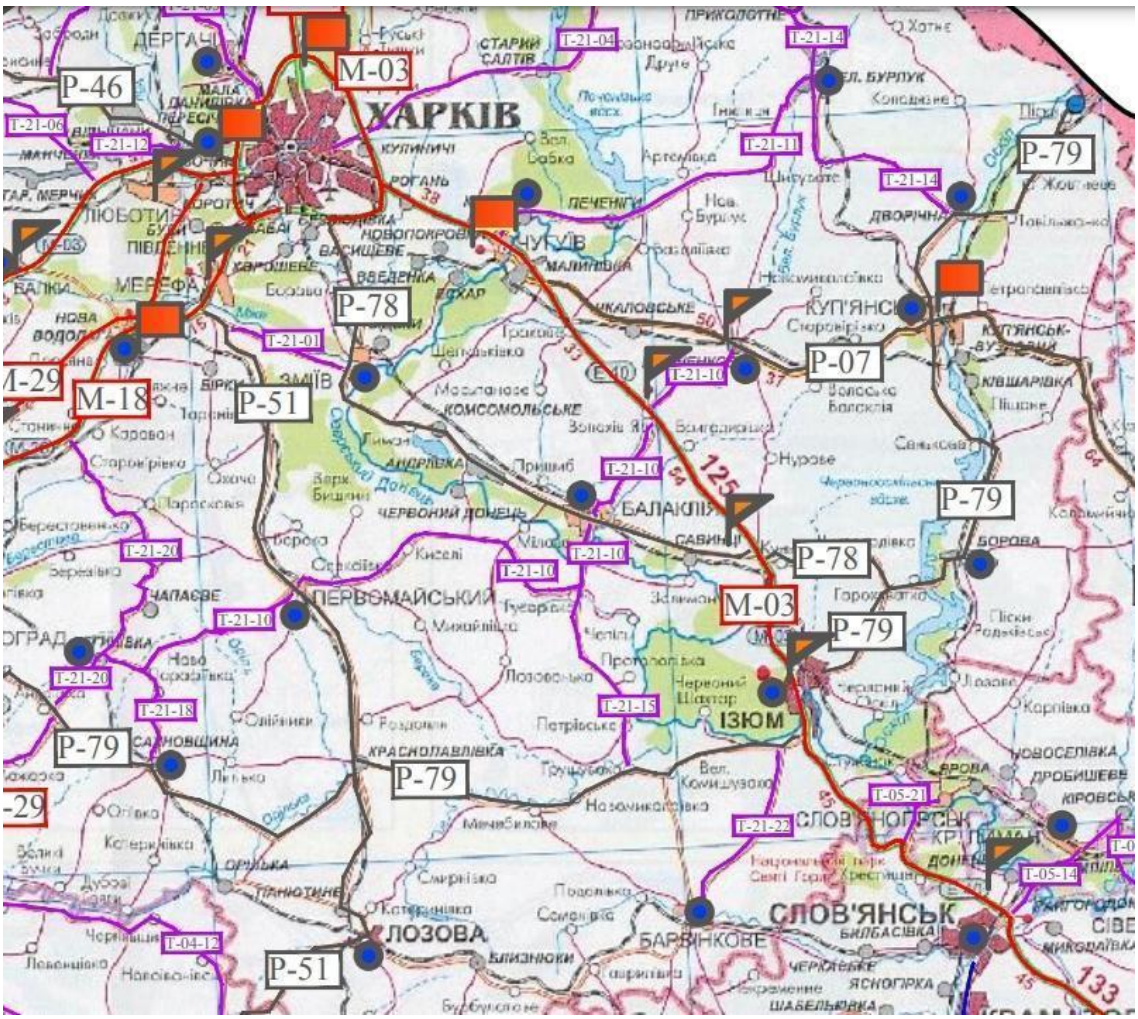

Рисунок 1.4 – Схематичне відображення регіональних автомобільних доріг Р-51 та Р-79 центральних транспортних артерій Лозівської міської територіальної громади[5]

[5] *Джерело: Офіційний сайт Міністерства розвитку громад, територій та інфраструктури України*

Найбільша протяжність в межах громади припадає на регіональні автошляхи:

- Р-51 (Мерефа – Лозова – Павлоград), який починається в місті Мерефа та проходить територією Харківського, Чугуївського, Лозівського районів Харківської області, а також Павлоградського району Дніпропетровської області;

- Р-79 (Сахновщина – Ізюм – Борова – Куп'янськ – Дворічна – Піски), який, крім Лозівської міської ТГ, також проходить територією Берестинської, Кегичівської, Сахновщинської, Барвінківської, Ізюмської, Борівської, Куп'янської та Дворічанської територіальних громад Харківської області.

Крім того, на території громади функціонує низка інших автомобільних доріг, які забезпечують транспортне сполучення між населеними пунктами громади. Умовно, їх можна розподілити на дві великі категорії: місцевого значення, що знаходяться у державній формі власності (переважно – дороги з твердим покриттям) та місцевого значення, що знаходяться в комунальній формі власності (на території громади в цій категорії представлені як ґрунтові дороги, так й дороги з твердим покриттям). Більш детальна інформація про всі дороги на території громади розміщено у додатку 1.3, відповідно у табл. Д.1.3.2 та Д.1.3.3.

Перевезення пасажирів територією міста Лозова здійснюється на 8-ми міських маршрутах загального користування:

№1 "Центральний ринок – Центральний ринок" (Кільце 1),

№2 "4-й мікрорайон – Центральний ринок" (Кільце 2),

№3 "Центральний ринок – Центральний ринок" (Кільце 3),

№4 "4-й мікрорайон – вул. Олександра Бричука",

№5 "4-й мікрорайон – с. Герсеванівське",

№6 "с. Домаха – Центральний ринок",

№7 "6-й мікрорайон – Центральний ринок",

№8 "4-й мікрорайон – вул. Олександра Бричука"

Крім того, для мешканців старостинських округів створено мережу 28 приміських маршрутів, зокрема, організовано сполучення із сел. Лиманівка, с. Братолюбівка, с. Світловщина, маршрути з яких охоплюють мікрорайони та центральну частину міста. Мешканці громади мають можливість також скористатися приміським автобусним сполученням з такими населеними пунктами Артільне, Єлизаветівка, Миролюбівка, Кінне, Олександрівка, Орілька, Петрівське, Плисова, Поди, Привілля, Смирнівка, Тихопілля та інші. Слід зазначити, що на міських маршрутах та приміських маршрутах до сел. Лиманівка передбачені «пільгові рейси» для безкоштовного перевезення осіб, які мають відповідні пільги. Пільгові перевезення в сих населених пунктах забезпечені видачею талонів на пільговий проїзд.

Вся інформація, яка стосується діяльності пасажирського транспорту відображена на спеціальній сторінці на офіційному сайті[6]. Окремі питання щодо автобусного сполучення на території громади наведено у додатку 1.3 (табл. Д.1.3.4).

Підтверджуючи статус Лозової як потужного транспортного вузла, слід відзначити, що з території громади налагоджено щогодинне транспорте сполучення з обласним центром м. Харків. Мешканці громади можуть скористатися як автобусним сполученням, так й залізницею, яка пропонує понад 10 рейсів щодня в обох напрямках.[7]

---

6 *Джерело: Офіційний інтернет-сайт Лозівської міської ТГ / Пасажирський транспорт*

7 *Джерело: Офіційний сайт Регіональна філія «Південно-Західна залізниця» АТ «Укрзалізниця»*

Висновок:

Транспортна мережа Лозівської ТГ представлена автомобільними та залізничними шляхами, які дозволяють мешканцями громади відносно легко добиратися як до центру громади, так й до центрів Харківської та Дніпропетровської областей (рис. 1.5). Наявність на території громади потужної залізничної станції, а також якісного автомобільного шляху Р-51 підтверджують тезу про Лозову, як про зручний логістичний центр. Водночас, значна частина автомобільних доріг у Лозівській громаді все ж таки потребує суттєвої модернізації, при цьому така потреба є як у межах населених пунктів, так і за їх межами.

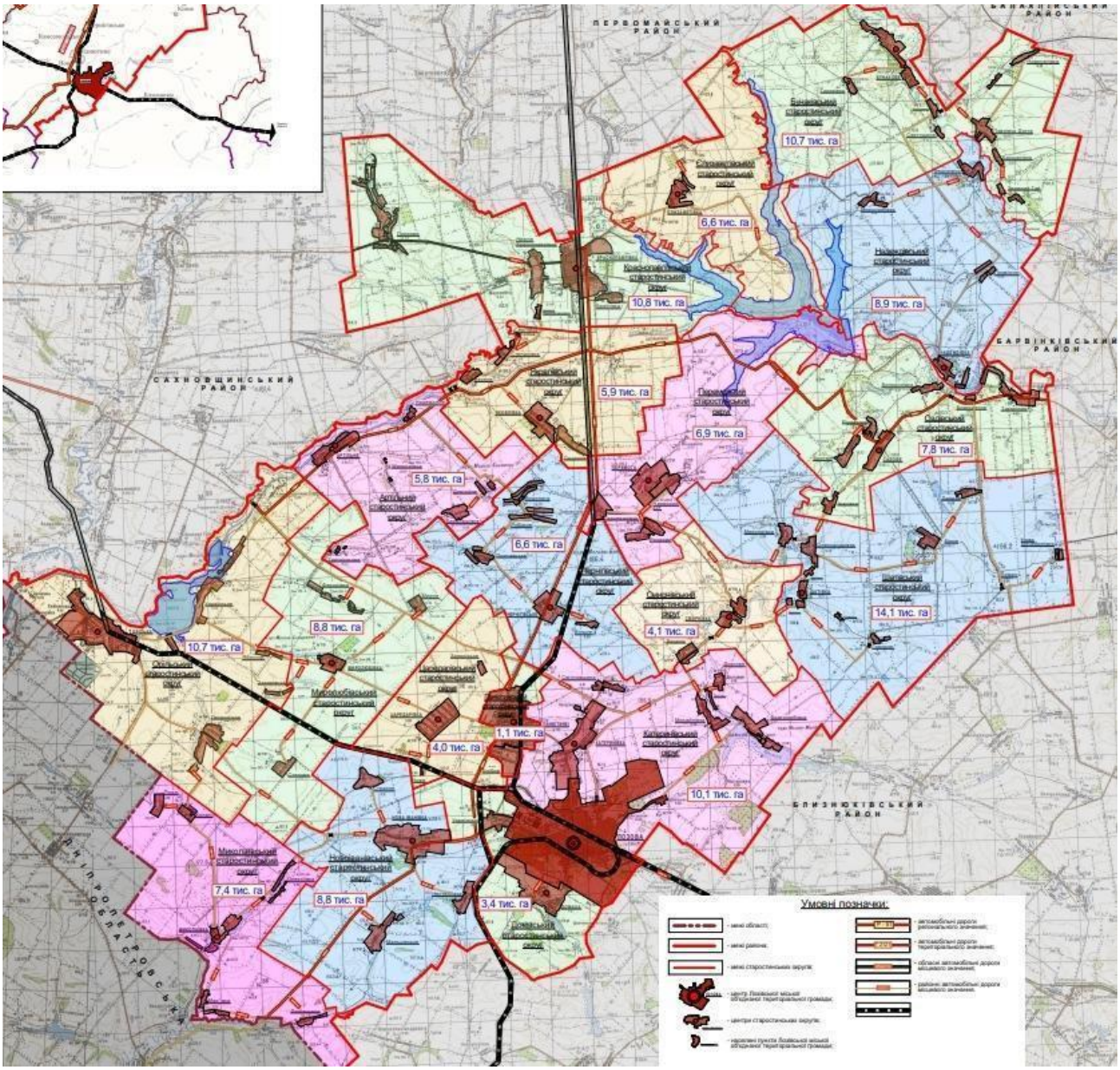

Рисунок 1.5 – Схематичне відображення транспортних шляхів Лозівської міської ТГ[8]

Близько 20% доріг на території громади не мають твердого покриття, що значно ускладнює їх щоденне використання. Враховуючи близькість до зони бойових дій, автошляхи

[8] *Джерело: офіційний інтернет-сайт Лозівської міської ТГ*

зазнають нових пошкоджень. За можливості проводяться заходи з їх відновлення для забезпечення транспортного сполучення між населеними пунктами громади. Однак, поточні ремонтні роботи є тимчасовими заходами, тому в подальшому необхідно здійснювати капітальний ремонт та реконструкцію доріг, що має суттєво поліпшити мобільність та доступність мешканців громади до різноманітних послуг. Особливу увагу слід приділити проведенню додаткових досліджень щодо трафіку транспортного потоку. Це матиме безпосередній вплив на прийняття рішень щодо розбудови мережі автозаправних станцій та інших об'єктів надання послуг вздовж транспортних артерій громади. Такий підхід сприятиме залученню інвестицій у громаду, наповненню місцевого бюджету та створенню додаткових робочих місць, що є особливо важливим у процесі повоєнного відновлення та розвитку.

1.3. Інформація про структуру земельного фонду громади

Площа Лозівської міської громади, станом на 01.01.2024 року становить, орієнтовно, 142,490 тис. га. Землі за межами населених пунктів значно переважають за площею та становлять 132,463 тис. га, в той час, як землі в межах населених пунктів займають лише 10,027 тис. га (табл. 1.3).

Таблиця 1.3 – Основні характеристики земель Лозівської міської ТГ

Назва показників	Площа, га[9]
Площа території територіальної громади, всього: *у тому числі:*	***142 490,0000***
***В межах* населених пунктів, всього:** *у тому числі:*	***10 026,8753***
- сельбищні	*5218.3300*
- виробничі	*1206.9349*
- сільськогосподарські	*3373.8444*
- інші території (природоохоронні, ландшафтно-рекреаційні, водні об'єкти, озеленені території тощо)	*227.7630*
За межами населених пунктів, всього: *у тому числі:*	***132 463.1247***
- сельбищні	*4211.6000*
- виробничі	*11291.9374*
- сільськогосподарські	*109691.6626*
- інші території (природоохоронні, ландшафтно-рекреаційні, водні об'єкти, озеленені території тощо)	*7216.4247*

Отже, основний потенціал Лозівської міської територіальної громади становлять землі за межами населених пунктів. Відсотковий розподіл земель наведено на рис. 1.6.

[9] *Інформація станом на 01.01.2024 р.*

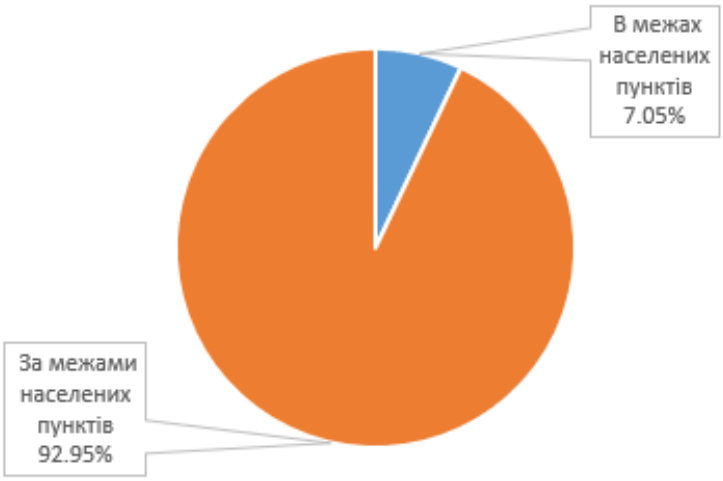

Рисунок 1.6 – Структура земель Лозівської міської ТГ

Серед земель в межах населених пунктів найбільшу частку становлять сельбищні території - 52,04%, землі сільськогосподарського призначення - 33,65%, землі промислового призначення – 12,04%, відсоток інших територій становить 2,27% (рис. 1.7).

За межами населених пунктів переважають землі сільськогосподарського призначення, частка даної категорії земель становить 82,81 %. В той час, коли інші території, що включають землі природоохоронного, рекреаційного призначення та водні об'єкти, складають загалом 5,45%. Відсоток виробничих земель за межами населених пунктів не перевищує 9% (8,52%).

Щодо загальної площі громади, як в межах, так і за межами населених пунктів переважають сільськогосподарські землі - 79,35%, виробничі землі становлять 8,77%, сельбищні – 6,62%, інші території, в тому числі природоохоронного та рекреаційного призначення – 5,22%.

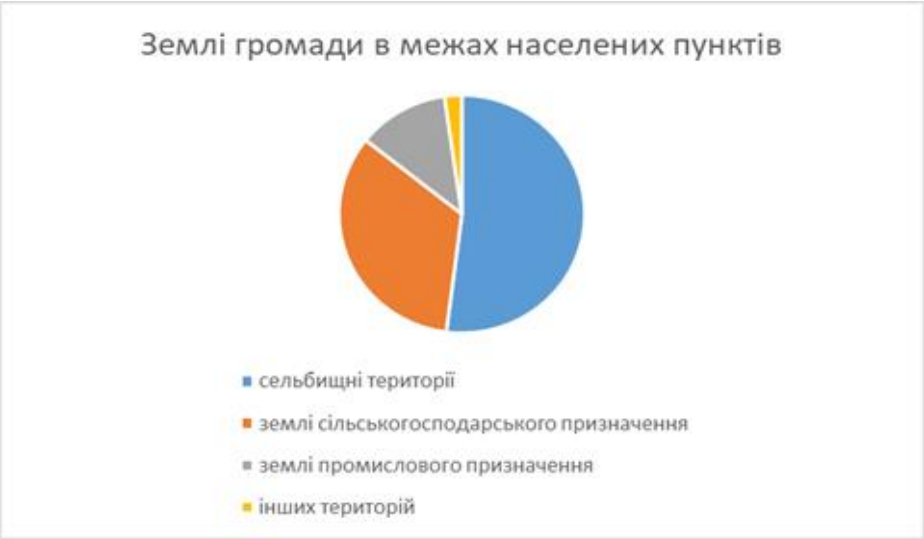

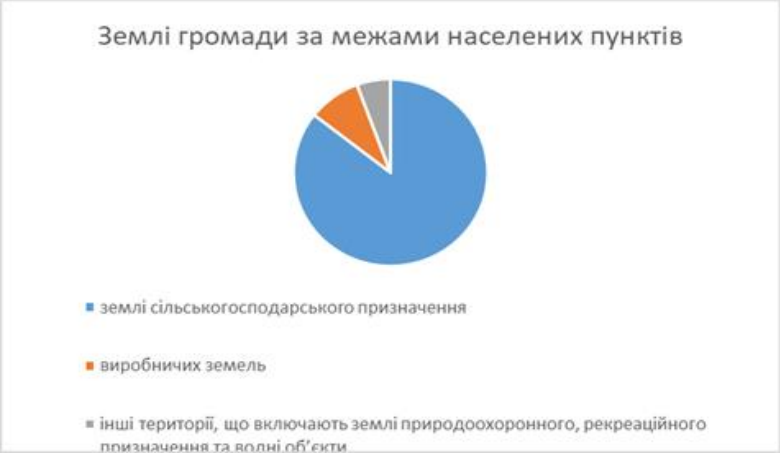

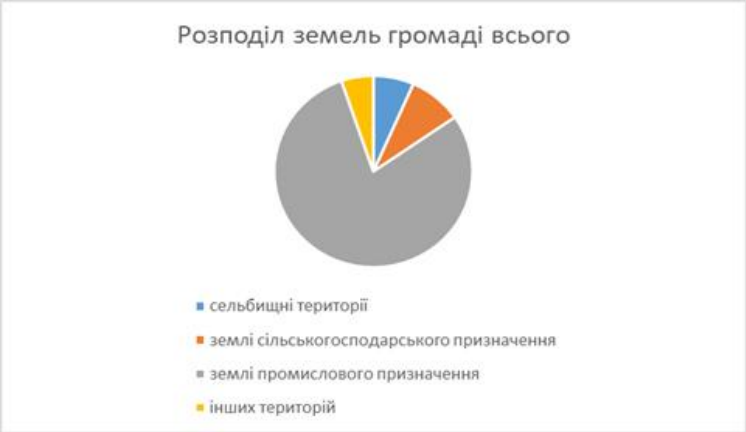

Рисунок 1.7 – Структура земель Лозівської міської ТГ в межах та за межами населених пунктів, інформація про які внесена до Державного земельного кадастру

Станом на початок 2024 року, в Державному земельному кадастрі було зареєстровано 31 991 земельну ділянку, загальною площею 114 022 га, що складає 80% від загальної площі громади і цей показник є трохи вищим за середній по Україні, який складає 78-79%.

Зокрема внесено до Державного земельного кадастру 104066 га земель сільськогосподарського призначення, а саме:

- для ведення товарного сільськогосподарського виробництва сформовано - 90 541,5 га,
- для ведення особистого селянського господарства - 6 087 га,
- для ведення фермерського господарства - 2 508 га,
- для колективного садівництва - 1 345 га,
- для сінокосіння та випасання худоби - 187 га,
- інші - 3398 га

Крім того, землі громади в Державному земельному кадастрі представлені за такими категоріями:

- землі водного фонду - 3614 га,
- землі лісогосподарського призначення - 420 га,
- землі рекреаційного призначення - 72 га,
- землі природно-заповідного фонду – 157 га
- землі житлової та громадської забудови – 80 га,
- землі виробничого призначення – 1255 га
- інші землі – 4357 га

Рисунок 1.8 – Розподіл сільськогосподарських земель Лозівської міської ТГ за цільовими призначеннями, в тому числі ті, які внесені до Державного земельного кадастру

Землі сільськогосподарського призначення на території громади становлять 113066 га, розподіляються за цільовими призначеннями згідно з Класифікатором видів цільового призначення земель, серед яких виділяються такі:

- для ведення товарного сільськогосподарського виробництва (01.01) – 91758 га;
- для ведення фермерського господарства (01.02) – 2614 га;
- для ведення особистого селянського господарства (01.03) – 6440 га;
- для ведення підсобного сільського господарства (01.04) – 139 га;
- для індивідуального садівництва(01.05) – 52 га;
- для колективного садівництва(01.06) – 1345 га;
- для городництва (01.07)– 93 га;
- для сінокосіння і випасання худоби (01.08) – 187 га;
- для дослідних і навчальних цілей (01.09) – 8415 га;
- для іншого сільськогосподарського призначення (01.13) – 93га;
- земельні ділянки під полезахисними лісовими смугами (01.16) –1648 га;
- земельні ділянки сільськогосподарського призначення (запас) (01.17) – 282 га.

Структура розподілу земель сільськогосподарського призначення представлена на рис. 1.9.

Рисунок 1.9 – Структура земель сільськогосподарського призначення Лозівської міської ТГ, %

Таким чином, 80,5% від загального обсягу земель сільськогосподарського призначення зареєстровані в Державному земельному кадастрі. Переважна більшість земель сільськогосподарського призначення, що перебувають на обліку в ДЗК, а саме 88,72% використовується для товарного сільськогосподарського виробництва, що свідчить про значний потенціал аграрного сектору. Крім того, 2,53% земель належать фермерським господарствам, що підкреслює роль малого та середнього бізнесу в сільському господарстві; ще 6,23% земель використовуються для особистих селянських господарств.

Категорія земель житлової та громадської забудови, за даними кадастру, налічує загалом 1315 га або 8016 земельних ділянок. Найбільшу площу займають землі для будівництва і обслуговування житлового будинку, господарських будівель і споруд – 1119 га (85%). Землі житлової та громадської забудови належать до сельбищних територій, тож, відповідним чином оформленими є лише 44% сельбищних територій громади.

За даними ДЗК, землі оздоровчого, рекреаційного, лісогосподарського та водного фондів загалом займають 4107 га або 42% від територій інших територій громади.

Ділянки представлені землями промисловості, транспорту, електронних комунікацій, енергетики, оборони та іншого призначення займають площу в 1256 га. За даними громади, виробничі землі займають загалом 1190 га. Тож, спостерігається розбіжність у 66 га. Розбіжність може бути спровокована тим, що до виробничих земель громада відносить лише землі, що зайняті безпосередньо промисловими об’єктами. Проте, до даної категорії земель належать також землі зайняті об’єктами транспорту, зв’язку, оборони тощо. Варто звернути увагу на актуалізацію інформації за даною категорією земель.

В приватній власності знаходиться 26768 земельних ділянок, загальною площею 82219 га, в комунальній власності – 2605 ділянок, площею 10191 га, в державній – 998 ділянок, площею 18 943 га. Найменшу частку займають землі, що мають невизначену форму власності – 2 669 га. Ці землі перебувають в процесі оформлення прав на них. Розподіл земель за формами власності представлено на рис. 1.8.

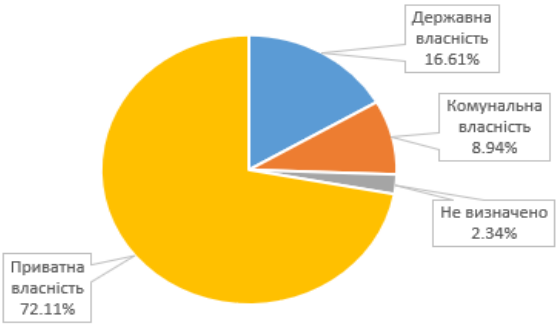

Рисунок 1.8 – Розподіл земель за формами власності

Одним з пріоритетних напрямків є встановлення меж адміністративно-територіальних одиниць, встановлення межі територіальної громади, що створить умови повноцінного життєвого середовища та сприятливих умов їх територіального розвитку, забезпечить ефективне використання потенціалу територій із збереженням їх природних ландшафтів та історико-культурної цінності, з урахуванням інтересів власників земельних ділянок, землекористувачів, у тому числі орендарів, і затвердженої містобудівної документації.

Формування територій і встановлення меж населених пунктів дасть можливість упорядкувати адміністративно-територіальний поділ, вирішити питання забудови і раціонального використання земель населених пунктів, контролю за використанням і

охороною земель, створить умови для самостійного вирішення міською радою соціально-економічних питань.

Відомості про встановлення (зміну) меж адміністративно-територіальних одиниць вносяться до Державного земельного кадастру.

Створення інформаційної бази для ведення державного земельного кадастру, регулювання земельних відносин, раціонального використання і охорони земель, оподаткування вимагає проведення інвентаризації земель населених пунктів.

Вимоги до проведення інвентаризації земель під час здійснення землеустрою та складення за її результатами технічної документації із землеустрою щодо проведення інвентаризації земель встановлені Порядком проведення інвентаризації земель, затвердженим постановою Кабінету Міністрів України від 5 червня 2019 року № 476.

Інвентаризація земель проводиться з метою:

- встановлення місця розташування об'єктів землеустрою, їх меж, розмірів, правового статусу;
- виявлення земель, що не використовуються, використовуються нераціонально або не за цільовим призначенням, виявлення і консервації деградованих сільськогосподарських угідь і забруднених земель;
- встановлення кількісних та якісних характеристик земель, необхідних для ведення Державного земельного кадастру;
- здійснення державного контролю за використанням та охороною земель і прийняття на їх основі відповідних рішень органами виконавчої влади та органами місцевого самоврядування.

Інвентаризація земель проводиться в межах адміністративно-територіальних одиниць, територій, межі яких визначені проєктами формування територій і встановлення меж Лозівської міської територіальної громади/старостинських округів, масивів земель сільськогосподарського призначення, окремих земельних ділянок.

Програмою розвитку земельних відносин і охорони земель Лозівської міської територіальної громади на 2023-2025 роки передбачено заходи з розроблення документації із землеустрою, проєктів встановлення (зміни) меж адміністративно-територіальних одиниць та межі Лозівської міської територіальної громади та з інвентаризації земель територіальної громади.

Висновок:

Лозівська громада має значний потенціал для розвитку аграрного сектору, оскільки має великі площі сільськогосподарських земель, значна частка з яких, є належним чином зареєстрованою та перебуває на обліку в Державному земельному кадастрі (80%).

Негативна тенденція в контексті оформлення спостерігається щодо сельбищних територій, які є належним чином оформленими лише на 44%. Також окремо слід зазначити, що облік виробничих земель знаходиться на низькому рівні.

Таким чином, для ефективного управління земельними ресурсами Лозівської громади необхідно підвищити темпи реєстрації земель у Державному земельному кадастрі, провести інвентаризацію земель, актуалізувати інформацію щодо виробничих земель та розробити заходи з розвитку як аграрного, так і природоохоронного секторів громади.

1.4. Інформація про склад населення територіальної громади

Загальна чисельність населення, що проживає на території громади, станом на 01.01.2024 року, становить 97797 осіб, з них:

- постійні мешканці громади – 84643 осіб, що становить 86,55 % від загальної кількості;

- ВПО з інших громад, прийняті у громаді – 13154 (13,45 %).

Для порівняння, станом на 01.01.2022 року загальна чисельність постійних мешканців громади становила 87724 особи (тобто, на 3081 особу більше по відношенню до 01.01.2024 р.).

Станом на 01.01.2024 року статевий розподіл постійних мешканців громади становить: 45645 (53,93 %) – жінки та 38998 (46,07 %) – чоловіки. Такі показники є дещо відмінними від загальнонаціональних по Україні, які складають відповідно 55,8 % – для жінок та 46,2 % – для чоловіків)[10].

Узагальнена інформація стосовно вікового розподілу мешканців громади у розрізі населених пунктів, а також в контексті вікового та гендерного показників – представлена у додатку 1.3, відповідно у табл. Д.1.3.5, Д.1.3.6 та Д.1.3.7.

Узагальнена інформація щодо часток вікових груп Лозівської міської ТГ, у порівнянні з аналогічними даними по Харківській області та Україні загалом, наведена у табл. 1.7.

Таблиця 1.7 – Частки вікових груп у розрізі постійного населення Лозівської міської ТГ у порівнянні з показниками по країні та регіону

Осіб, віком	Україна, %	Харківська обл., %	Лозівська ТГ, %
	Частка відповідної вікової груп, станом на кінець ... року		
	2013	2013	2023
0-14 років	14,8	12,6	11,3
15-59 років	63,6	72,2	59,5
понад 60 років	21,6	15,2	29,2

Вікова структура населення Лозівської територіальної громади є дещо відмінною від загальноукраїнських та значно відмінною від регіональних тенденцій (у порівняння з даними 2013 року)[11]. Так, у громаді в останні роки спостерігається дещо менший рівень народжуваності (що призвело до меншої частки дітей у віці до 14 років), значно менша, по відношенню до Харківської області загалом, частина працездатного населення та істотно більша частина населення пенсійного віку. Така динаміка характерна для сільської місцевості і підкреслює необхідність впровадження заходів, спрямованих на омолодження населення громади. Це необхідно для запобігання демографічному занепаду та забезпечення стійкості громади у середньостроковій перспективі. Важливо розробити програми, які сприятимуть залученню молоді, створенню нових робочих місць, розвитку освітньої та культурної інфраструктури, а також поліпшенню житлових умов. Тільки таким чином можна забезпечити стабільний розвиток громади та підвищити її привабливість для молодого населення.

Станом на 01.01.2024 р. на території громади є населені пункти, в яких не залишилося жодного мешканця: с. Горохівка, с. Григоросове, с. Миколаївка (Артільний старостинський округ), а в деяких – зафіксовано критично низьку кількість мешканців: с. Дивізійне (10 осіб), с. Запарівка (1), с. Запорізьке (9), с. Захарівське (26), с. Лиман (1), с. Литовщина (24), с. Лісівське (31), с. Мар'ївка (12), с. Миролюбівка (26), с. Надеждине (11), с. Нова Мечебилівка

[10] *Банк даних населення України. Розподіл постійного населення за статтю, віковими групами та типом поселень.*

[11] *Допускається певна похибка, оскільки офіційні загальнонаціональні дослідження відповідних показників протягом 2021-2023 рр. не публікувалися.*

(8), с. Поди (15), с. Привілля (34), с. Різдвянка (40), с. Сергіївка (21), с. Степанівка (37), с. Шугаївка (27), с. Яблучне (25).

В той же час, слід відзначити і декілька старостинських округів громади, які, маючи у своєму складі густонаселені пункти, що є центрами відповідних старостинських округів, з найбільшою чисельністю мешканців, значно відрізняються на фоні інших (з чисельністю постійного населення більше 1000 осіб):

1) адміністративний центр – місто Лозова – 50896 (60,13% від всього населення ТГ)[12];
2) Домаський СО – 1210 осіб (у т.ч. с. Домаха – 941 особа (1,11 %));
3) Катеринівський СО – 2125 осіб (у т.ч. с. Катеринівка – 1597 осіб (1,89 %));
4) Краснопавлівський СО – 6927 осіб (у т.ч. сел. Краснопавлівка – 6115 осіб (7,22 %));
5) Орільський СО – 3872 особи (у т.ч. сел. Орілька – 2912 осіб (3,44 %));
6) Панютинський СО – 7166 осіб (у т.ч. сел. Панютине – 6843 осіб (8,08%)).

Отже, в громаді має місце значна диференціація кількості мешканців загалом між різними старостинськими округами. Якщо зробити порівняння кількості місцевих мешканців у розрізі 19 старостинських округів, попередньо прибравши з цього рейтингу населені пункти, що відносяться до м. Лозова - чисельність мешканців в якій окремо складає 50982 особи, то співвідношення буде виглядати таким чином (рис. 1.9).

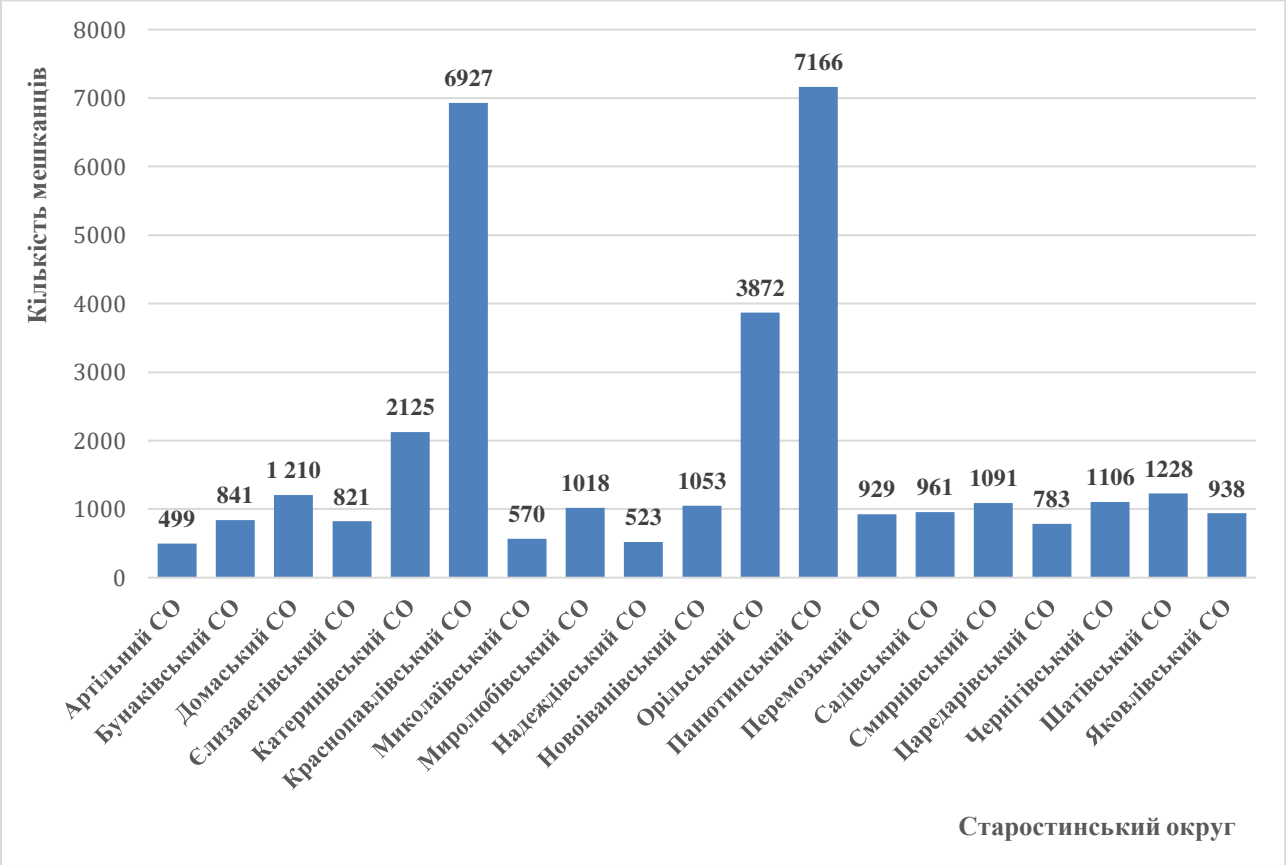

Рисунок 1.9 – Розподіл постійного населення Лозівської міської ТГ у розрізі 19 старостинських округів (станом на 01.01.2024)

Отже, має місце доволі значна диспропорція між кількістю населення, як на рівні старостинських округів, так й на рівні населених пунктів всередині таких округів.

[12] *За даними, наданими Лозівською міською радою, станом на 01.01.2024 р.*

Повномасштабна російська збройна агресія проти України призвела до незначної втрати частки постійного населення. Так, станом на 01.01.2023 р., у порівнянні з показниками, станом на 01.01.2022 р., чисельність постійного населення територіальної громади зменшилося на 2093 мешканця, або на 2,39 %. Станом на 01.01.2024 р. цей показник ще знизився ще на 988 осіб, або на 1,16 % у порівнянні з даними на 01.01.2023 р. Якщо розглянути ці показники у динаміці за два роки, тобто, станом на 01.01.2024 р., у порівнянні з даними на 01.01.2022 р., то чисельність постійного населення громади зменшилася на 3081 особу, або на 3,52 %.

В той же час, станом на 01.01.2024 р. Лозівська ТГ прийняла 13154 жителів з інших територіальних громад, які в статусі ВПО приєдналися до місцевих мешканців. Серед прийнятих ВПО жінки становлять 6165 осіб (46,87 %), а чоловіки 6989 осіб (53,13 %). Також слід відзначити, що станом на 01.01.2024 р. зовсім незначна кількість мешканців громади (176 осіб) покинули місце свого постійного проживання та переїхали в інші громади України, отримавши там статус ВПО. Відповідно, за роки війни Лозівська громада прийняла чималу кількість мешканців інших громад, що призвело до того, що частка ВПО у загальній кількість осіб, що проживають на території громади, станом на 01.01.2024 р., складає 13,45 %, що є досить суттєвим показником. В контексті ВПО слід відзначити, що у громаді ведеться постійна та адресна робота щодо створення комфортних умов для їх адаптації. Зокрема, у громаді є чітка інформація у динаміці щодо розподілу мешканців, які належать до цієї категорії у віковому, гендерному та географічному аспектах, що дозволяє запровадити адресну допомогу всім, хто її найбільш потребує (табл. 1.8).

Таблиця 1.8 – Структура ВПО Лозівської міської ТГ

Показник	Значення показника, станом на:		
	01.01.2022	01.01.2023	01.01.2024
ВПО, всього: *у т.ч.*	1827	11868	13154
чоловіки	814	4900	5485
жінки	1013	6968	7669
у т.ч			
діти у віці до 14 років	282	2763	3051
особи працездатного віку (15-59 років)	740	6639	7487
особи пенсійного віку (понад 60 років)	805	2466	2616

Отже, перед громадою стає актуальним питання щодо перегляду структури публічних послуг та кількості посадових осіб, які надають вказані послуги (у відповідності до гендерного та вікового розподілу населення), адже кількість споживачів послуг на території ТГ істотно змінилася. Крім того, зважаючи на те, що в умовах воєнного стану з'явилися інші види правовідносин, а отже, - спектр публічних послуг та категорій громадян, що їх отримують, значно розширився, можна зробити висновок про необхідність збільшення кількості працівників, які забезпечують надання відповідних послуг, та перегляд системи надання послуг, зокрема, шляхом створення умов, за яких менша кількість фахівців може надавати більшу кількість різноманітних послуг без погіршення їх якості, діяльність. Це, зокрема, доцільно робити через підсилення інституційної та матеріальної складової діяльності ЦНАП, створення мобільних ЦНАП, віддалених робочих місць тощо.

В той же час, слід відзначити, що розподіл вікових груп серед населення територіальної громади залишається майже без змін. Це, в свою чергу, говорить про відсутність необхідності

у короткостроковій перспективі змінювати обсяг та види публічних послуг з метою обслуговування населення з іншою віковою динамікою.

Таблиця 1.8 – Динаміка частки вікових груп населення Лозівської міської ТГ в розрізі постійних мешканців та ВПО

Осіб, віком	Постійне населення ТГ, %	Постійне населення ТГ, %	Прийняті на території ТГ ВПО, %	Усього осіб, які проживають на території ТГ, %
	Частка відповідної вікової груп, станом на:			
	01.01.2023	01.01.2024	01.01.2024	01.01.2024
0-14 років	10,56	11,27	13,87	11,62
15-59 років	60,36	59,56	57,24	59,24
понад 60 років	29,08	29,17	28,89	29,14
Всього осіб даної категорії	85631	84643	13154	97797

Аналіз співвідношення населення Лозівської громади за віковими групами та за статтю у динаміці 2021-2023 рр. представлений у вигляді соціально-демографічних пірамід, які представлено на рис. 1.10 – 1.12, в яких дані щодо чисельності населення вказано у відповідності до постійного населення ТГ станом на початок відповідного року.

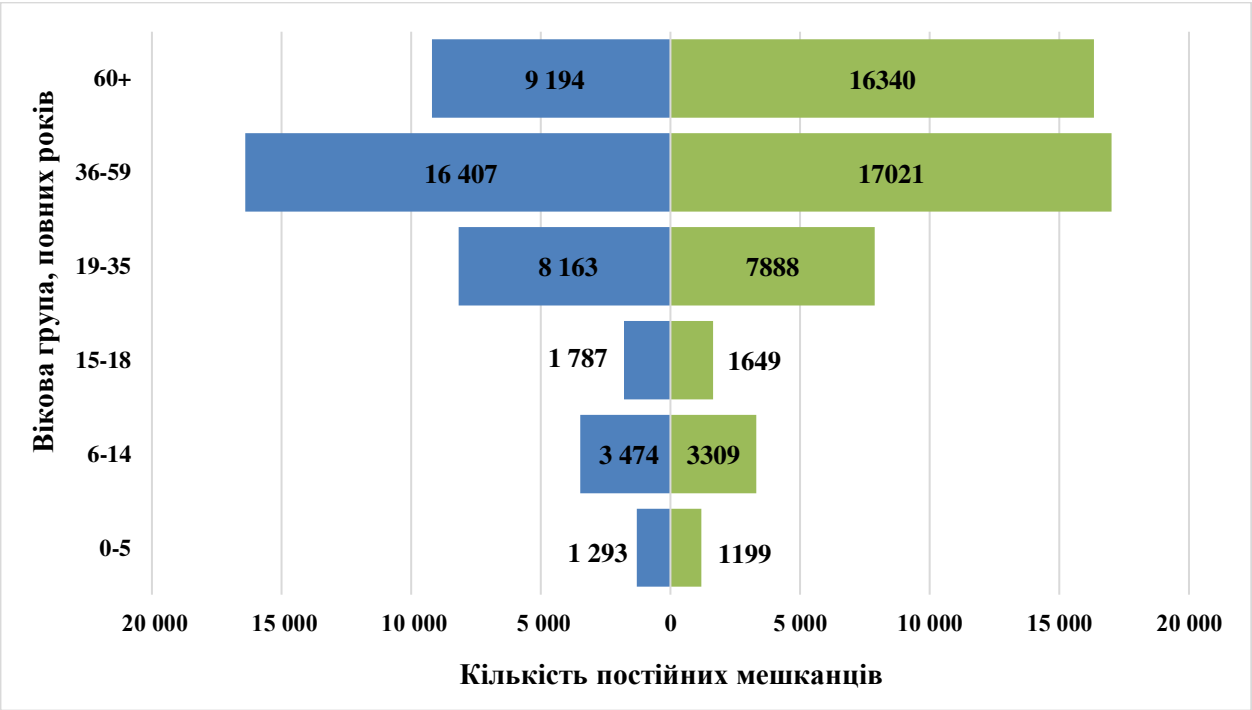

Рисунок 1.10 – Соціально-демографічна піраміда станом на 01.01.2022 р., Лозівська міська ТГ вцілому

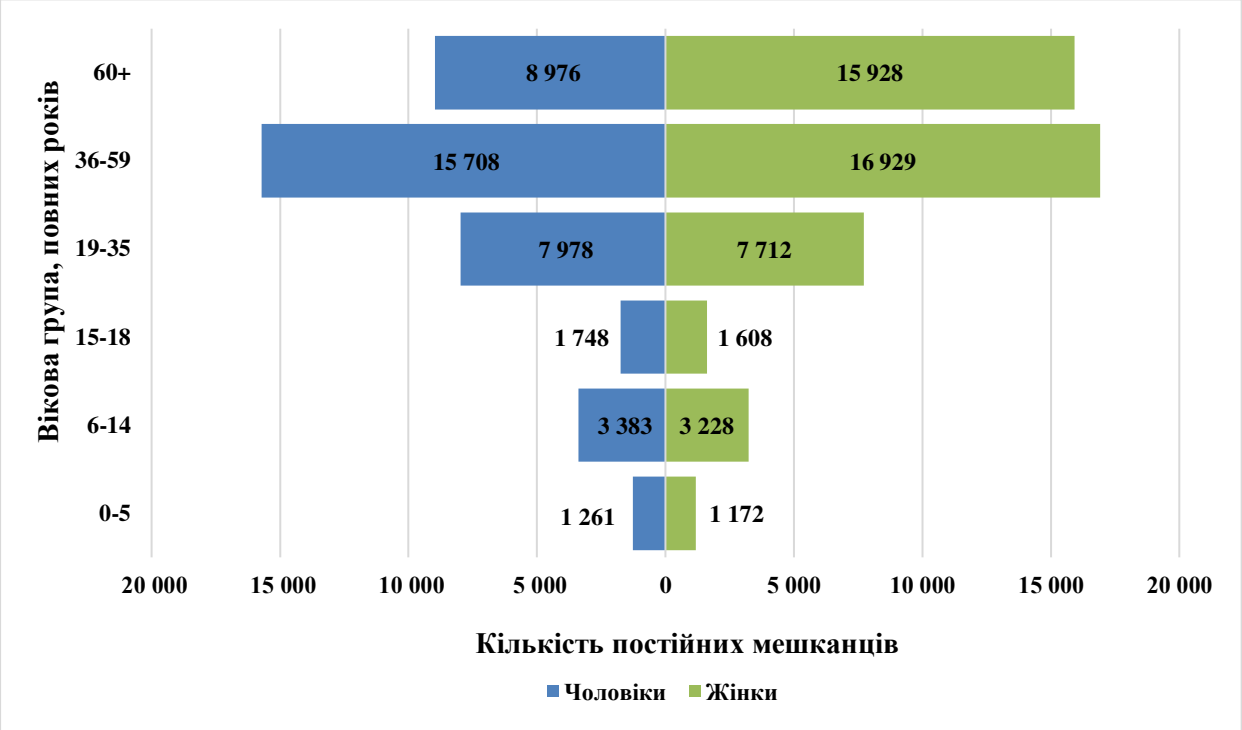

Рисунок 1.11 – Соціально-демографічна піраміда станом на 01.01.2023 р., Лозівська міська ТГ в цілому

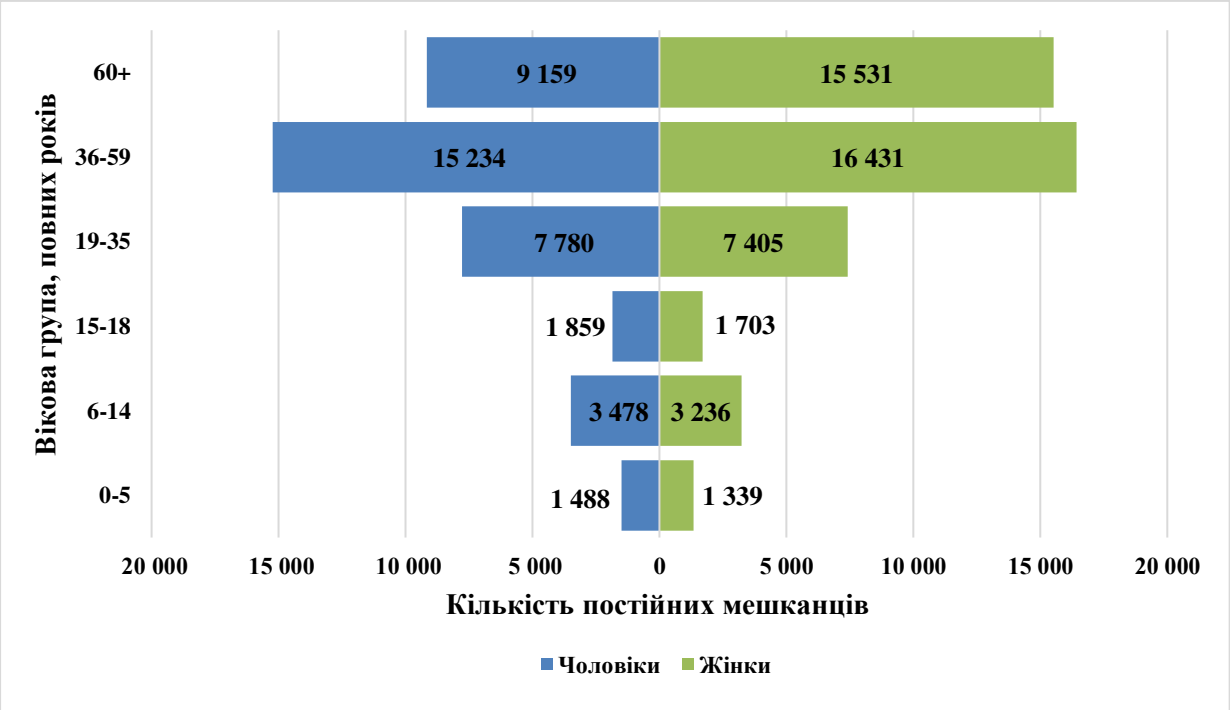

Рисунок 1.12 – Соціально-демографічна піраміда станом на 01.01.2024 р., Лозівська міська ТГ вцілому

Висновки:

Аналіз інформації про динаміку змін та структуру населення Лозівської міської територіальної громади за період 2022-2024 роки, дає підстави, аби виділити певні тенденції та зробити відповідні висновки.

Скорочення чисельності постійного населення та зростання кількості ВПО: за час повномасштабного російського вторгнення спостерігається незначне скорочення чисельності постійних мешканців громади на рівні 3,52 % – з 87724 осіб, станом на 01.01.2022р. до 84643, станом на 01.01.2024р. В той же час, громада, станом на 01.01.2024р., прийняла 13154 осіб в статусі ВПО, що складає 13,45% від загальної кількості населення. Значне зростання кількості ВПО за роки війни, в свою чергу, призвело до збільшення загальної чисельності населення у громаді, у порівнянні з довоєнною ситуацією, та суттєво впливає на загальну демографічну ситуацію. Це вимагає адаптації місцевої інфраструктури та системи надання соціальних та адміністративних послуг для забезпечення потреб цієї групи населення.

Віковий склад населення: вікова структура населення залишається досить стабільною, але спостерігається загальна тенденція до старіння. Частка осіб віком понад 60 років серед мешканців громади складає майже 30%, що є значно вищим показником, ніж середній по Україні та Харківській області. Це може призвести до нестачі трудових ресурсів у майбутньому та підвищення навантаження на систему соціального захисту, що може стати негативним фактором в умовах повоєнного відновлення.

Гендерний розподіл: співвідношення чоловіків і жінок у громаді за роки війни також залишається збалансованим. Жінки складають 53,93% постійного населення громади, що трохи перевищує середні показники по Україні. В той же час у віковій категорії 60+ кількість жінок значно перевищує кількість чоловіків. Так, станом на 01.01.2024р., кількість жінок була на 70% більше кількості чоловіків, що особливо яскраво можна спостерігати на соціально-демографічних пірамідах.

Розподіл населення за населеними пунктами: у структурі населення громади є значна диспропорція між різними населеними пунктами, між різними старостинськими округами, із, одночасно, значним перевищенням кількості мешканців у центрі громади, що є характерним для багатьох міських територіальних громад в Україні. Місто Лозова є найбільшим населеним пунктом громади, де проживає 50 896 осіб, що становить 60,13% від всього населення громади. Інші населені пункти мають значно меншу чисельність населення, що може негативно впливати на доступ місцевих мешканців до послуг і ресурсів, та, відповідно, має бути предметом додаткової уваги з боку місцевої влади. Для порівняння – наступним за кількістю населення є с-ще Лиманівка, чисельність населення якого складає 6843 осіб, що в 7,44 рази менше, ніж у Лозовій.

Що стосується старостинських округів, то 16 з 19 мають приблизно однакову кількість місцевих мешканців (в інтервалі від 500 до 2125 осіб), при цьому має місце тенденція щодо більшого середнього віку мешканців старостинських округів порівняно із центром громади. На їх фоні досить суттєво виокремлюються Панютинський (7166 осіб), Краснопавлівський (6927 осіб) та Орільський (3872 особи) старостинські округи – в цих трьох округах проживає мешканців більше, ніж в решті 16 округах, хоча за площею всі 19 округів мають майже однакову територію. Звичайно, що такі диспропорції, слід окремо враховувати при плануванні заходів соціальної політики, розробці програм соціальної підтримки та інвестицій в інфраструктуру, спрямованих на задоволення потреб різних груп населення, зокрема дітей, осіб з інвалідністю та літніх людей.

Окремо, слід акцентувати увагу на наявності в громаді трьох повністю знелюднених населених пунктів, а також майже двадцяти – з населенням менше 50 осіб.

Отже, можна говорити про поодинокі прояви демографічної кризи на рівні Лозівської міської ТГ, що проявляється через неоднорідність вікової, гендерної та географічної структури населення, що, у сукупності, може стати досить серйозним викликом для місцевої влади вже у найближчій перспективі.

Таким чином, з метою недопущення поглиблення негативного впливу можливої демографічної кризи на розвиток Лозівської громади в умовах повоєнного відновлення та розвитку, доцільними виглядають такі заходи:

Розробка місцевих цільових програм, спрямованих на омолодження населення: залучення молоді з інших громад, створенню для них нових робочих місць, розвитку освітньої та культурної інфраструктури, шляхом відкриття філії закладів вищої та середньої освіти (в першу чергу, за напрямом економічного розвитку, який домінує в громаді – транспорт, логістика, будівництво, сільське господарство, розвиток альтернативних видів енергії), а також поліпшенню житлових умов.

Адаптація соціальних послуг для ВПО: збільшення кількості ВПО потребує перегляду структури надання соціальних послуг, створення умов для інтеграції цієї групи в місцеве життя та адресне забезпечення їх потреб.

Підвищення ефективності управління демографічними змінами: створення на рівні профільних структурних підрозділів міської ради системи моніторингу та прогнозування демографічних трендів, що дозволить краще планувати економічний розвиток громади та забезпечити відповідний рівень соціального захисту, що може стати ключовим аспектом при формуванні пріоритетних напрямів економічного розвитку у розрізі старостинських округів.

Крім того, існує гостра потреба щодо адаптації адміністративних та комунальних послуг та інфраструктури до демографічних змін, а також розробки та впровадження нової моделі економічного розвитку, що сприятиме залученню додаткових фахівців у працездатному віці та стимулюванню інновацій у галузях, здатних генерувати нові робочі місця.

1.5. Інформація про особливості здійснення місцевого самоврядування в умовах воєнного стану

Місцеве самоврядування на території Лозівської міської територіальної громади здійснюється відповідно до Конституції України, зокрема, статей 38, 64, Закону України від 21 травня 1997 року № 280/97-ВР «Про місцеве самоврядування в Україні», а також згідно з Указом Президента України № 64/2022 від 24 лютого 2022 року «Про введення воєнного стану в Україні» (зі змінами та доповненнями).

Слід зазначити, що згідно з положеннями крайнього згаданого документа, в окремих випадках, на час воєнного стану та до 90 днів після його завершення, можливе обмеження діяльності місцевої ради та її виконавчого комітету, передача їхніх повноважень ВА НП або начальнику адміністрації, якщо це буде вирішено Президентом та Верховною Радою України.

Розуміння порядку функціонування місцевого самоврядування в умовах воєнного стану є ключовим для визначення повноважень відповідальних осіб і організації владних дій на користь громади, включно з управлінням ресурсами і реалізацією програм.

На момент розробки ПКВ, згадані обмеження на території Лозівської міської ТГ не введено, і місцеве самоврядування на території здійснюється у звичайному порядку (рис.1.14).

1. Міська рада проводить пленарні засідання та приймає рішення у межах компетенції як представницький орган місцевого самоврядування відповідно до ст.ст. 25-26 Закону України «Про місцеве самоврядування в Україні».

2. Виконавчий комітет міської ради здійснює свої повноваження як колегіальний виконавчий орган місцевого самоврядування та згідно з ч. 2 ст. 52 Закону України «Про місцеве самоврядування в Україні», а саме:

- попередньо розглядає та схвалює проєкти місцевих програм соціально-економічного і культурного розвитку, цільових програм з інших питань, прогноз місцевого бюджету, проєкт місцевого бюджету, проєкти рішень з інших питань, що вносяться на розгляд відповідної ради;

- координує діяльність відділів, управлінь та інших виконавчих органів ради, підприємств, установ та організацій, що належать до комунальної власності відповідної територіальної громади, заслуховує звіти про роботу їх керівників;

- має право змінювати або скасовувати акти підпорядкованих йому відділів, управлінь, інших виконавчих органів ради, а також їх посадових осіб.

Структура виконавчих органів Лозівської міської ради Харківської області, загальна чисельність апарату ради та її виконавчих органів затверджена Рішенням сесії Лозівської міської ради Харківської області від «23» квітня 2021 №269 «Про затвердження структури виконавчих органів ради, загальної чисельності апарату ради та її виконавчих органів». Станом на момент затвердження, загальна чисельність апарату ради та її виконавчих органів складала 385,5 штатних одиниць. Також слід відзначити, що до цього рішення за період 2021-2024 рр. було внесено 13 змін та доповнень, що, враховуючи значні зміни у суспільно-політичному житті громади, області та країни вцілому, призвело до змін у структурі та чисельності апарату ради та її виконавчих органів.

Так, станом на 01.07.2024 року, загальна чисельність працівників у структурі Лозівської міської ради та її виконавчих комітетів склала 344,25 од., у т.ч.: [13]

- посадові особи ОМС – 266 од.;
- службовці – 41 од.;
- обслуговуючий персонал – 37,25 од.

Схематично структуру Лозівської міської ради та її виконавчих органів представлено на рис.1.13, а її загальний вигляд можна знайти у додатку 1.3, табл. 1.3.8.

[13] *Джерело: офіційний інтернет-сайт Лозівської міської ТГ*

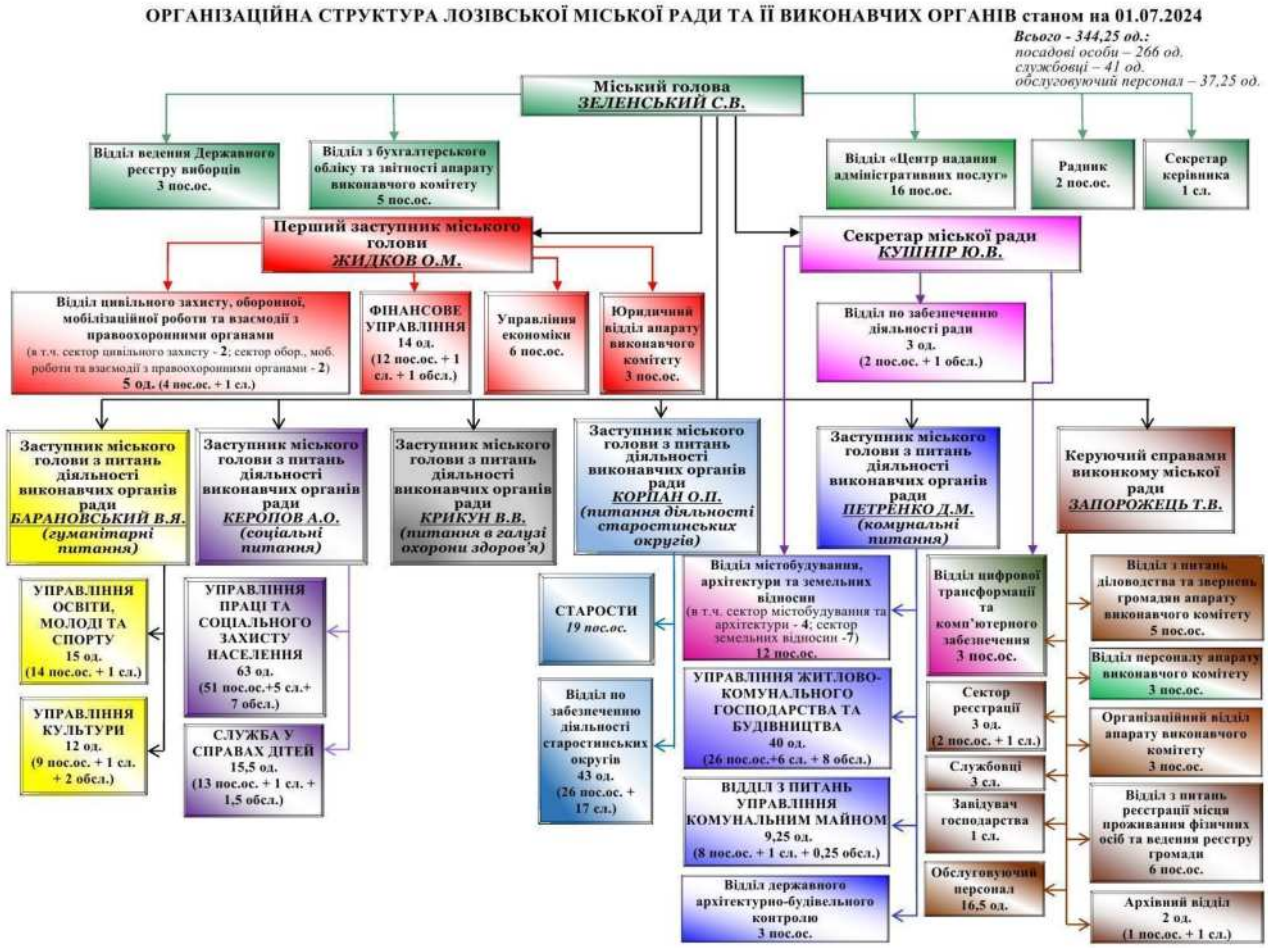

Рисунок 1.13 – Структура Лозівської міської ради та її виконавчих органів (станом на 01.07.2024)

Висновок

Система органів місцевого самоврядування Лозівської міської територіальної громади має розгалужену та збалансовану систему, яка відповідає вимогам чинного законодавства України та охоплює різні сфери життєдіяльності громади, включаючи фінансове управління, економіку, правовий супровід, соціальний захист, освіту, культуру, охорону здоров'я, комунальне господарство та інші. Слід відзначити, що структура регулярно переглядається, у зв’язку зі змінами у суспільно-політичному житті громади, у т.ч. які відбулись внаслідок повномасштабного російського вторгнення у період після лютого 2022 року. Структура передбачає наявність спеціалізованих відділів та управлінь, що дозволяє ефективно розподіляти обов'язки та відповідальність між різними підрозділами. Це сприяє більш чіткому та злагодженому виконанню функцій. Наявність профільних заступників міського голови з питань діяльності виконавчих органів ради у різних сферах забезпечує належний контроль та координацію робіт, що дозволяє оперативно реагувати на зміни та проблеми, що виникають у процесі роботи.

Також слід відзначити, що в організаційній структурі передбачені відділи та управління, які безпосередньо займаються питаннями підтримки та розвитку населення, такі як управління праці та соціального захисту населення, управління культури, управління освіти, молоді та спорту, управління у справах дітей тощо.

В той же час, в умовах повоєнного відновлення та розвитку, та у відповідності до змін у чисельності населення і структури економіки громади, доцільним буде проведення аудиту функціонування всіх підрозділів, з метою виявлення можливих дублікатів функцій та завдань. Це дозволить оптимізувати структуру, зменшити додаткові витрати та підвищити ефективність роботи виконавчих органів.

Попри наявні кроки в напрямку цифровізації, зокрема створення Цифрової мапи міста Лозова[14], необхідно продовжити активну роботу в цьому напрямку. Впровадження сучасних цифрових технологій та автоматизація процесів надання послуг підвищить продуктивність, знизить навантаження на працівників і покращить якість обслуговування населення.

Важливим кроком є також покращення комунікації між підрозділами міської ради для швидкого обміну інформацією та координації дій. Це можливо досягнути шляхом створення єдиної комунікаційної платформи та проведення регулярних зустрічей керівників підрозділів.

В умовах повоєнного відновлення особливої значущості набуватиме ще й питання залучення громадськості до процесів прийняття управлінських рішень. Підвищити рівень залучення громадськості до процесів прийняття рішень можливо шляхом створення відповідних громадських рад та консультаційних груп, що дозволить враховувати потреби та побажання мешканців громади, підвищуючи таким чином їх довіру до органів місцевого самоврядування

[14] *Джерело: офіційний інтернет-сайт Лозівської міської ТГ*

2. Загальна економічна оцінка територіальної громади

2.1. Аналіз бюджету та пропозиції щодо джерел фінансування заходів для забезпечення комплексного відновлення території

Бюджет територіальної громади за останні роки характеризується такими показниками (рис. 2.1) [15]:

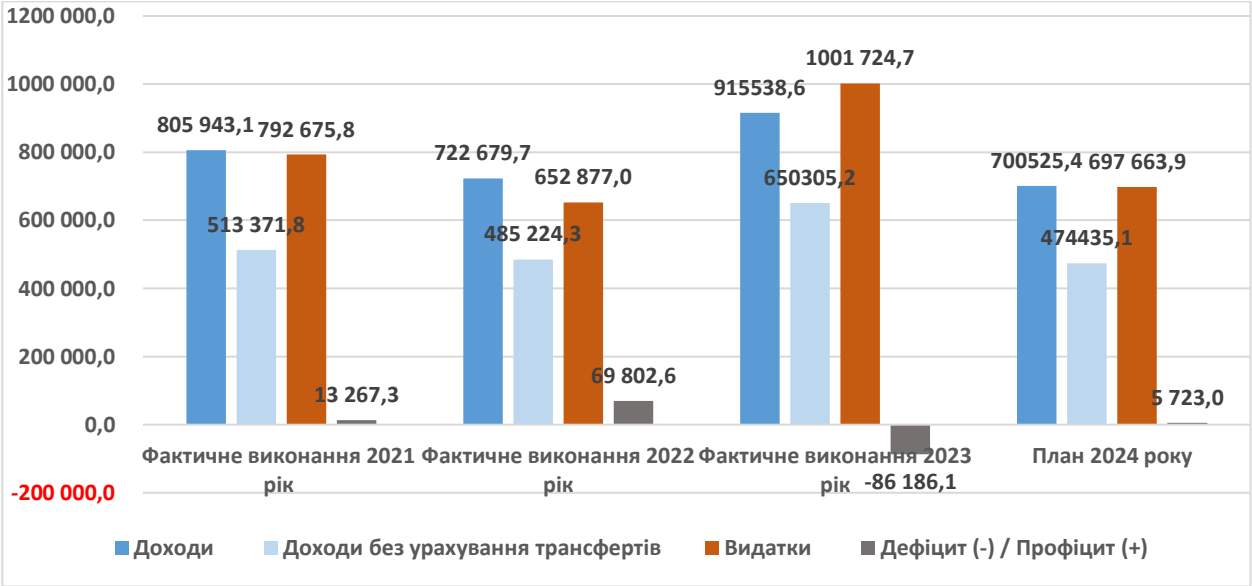

Рисунок 2.1 – Показники бюджету Лозівської міської ТГ, тис. грн

При цьому, структура надходжень до бюджету виглядала наступним чином (рис.2.2).

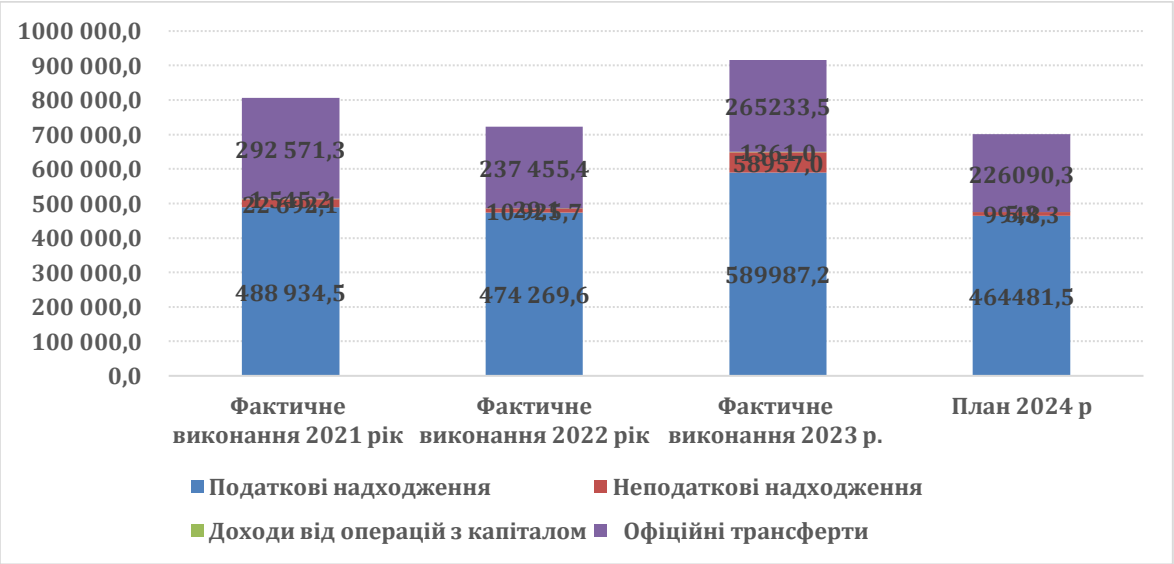

Рисунок 2.2 – Структура надходжень до бюджету Лозівської міської ТГ, тис. грн

Структура доходів бюджету Лозівської громади з початком воєнного стану в цілому не зазнала значних змін і в основному формується з податкових надходжень і міжбюджетних трансфертів. При цьому частка податкових надходжень стабільно залишається найбільшою серед інших складових дохідної частини бюджету громади.

[15] *Джерело: за даними Фінансового управління Лозівської міської ради*

Частка міжбюджетних трансфертів в загальному обсязі отриманих протягом 2021-2023 років складає приблизно третину всіх надходжень до бюджету громади, незначні коливання відбуваються внаслідок щорічних змін обсягів базової дотації, яку бюджет Лозівської громади отримує протягом 2021-2024 років.

В місцевому бюджеті на 2024 рік частка міжбюджетних трансфертів дорівнює 32,3% річних планових дохідних показників.

Протягом 2021-2023 років вагомим джерелом надходжень до бюджету громади залишається освітня субвенція. В планових річних дохідних показниках бюджету на 2024 рік освітня субвенція складає 28,3%.

У 2022-2024 роках бюджет Лозівської міської територіальної громади отримує додаткову дотацію на здійснення повноважень ОМС на деокупованих, тимчасово окупованих та інших територіях України, що зазнали негативного впливу у зв'язку з повномасштабною збройною агресією РФ.

Податкові надходження

Загальний обсяг залучених **податкових надходжень** у 2022 році в цілому зменшився на 3,0% проти показників 2021 року. У 2023 році податкових надходжень до бюджету громади залучено на 24,4% більше фактично отриманих за 2022 рік.

На 2024 рік планові показники по податкових надходженнях передбачені з урахуванням змін у податковому законодавстві й кількості платників (юридичних осіб і фізичних осіб – підприємців), які фактично сплачують податки до бюджету Лозівської громади, та зменшені порівняно з отриманими податковими надходженнями у 2023 році.

Основними джерелами податкових надходжень бюджету громади у 2021 - 2023 роках залишаються ПДФО і місцеві податки і збори.

Загальний обсяг **ПДФО** у 2022 році порівняно із 2021 роком збільшився на 15,3%. У 2023 році надходження ПДФО до бюджету громади збільшилися на 14,1% в порівнянні з 2022 роком. Планові показники ПДФО на 2024 рік. зменшені проти отриманого у 2023 році на 24,4%.

Загальний обсяг **місцевих податків і зборів** у 2022 році порівняно з 2021 зменшився на 34,3%.

За 2023 рік до бюджету Лозівської територіальної громади залучено місцевих податків і зборів більше на 45,9% ніж у 2022 році.

Планові показники на 2024 рік по місцевих податках і зборах зменшені проти обсягу отриманих за 2023 рік.

Неподаткові надходження

З початком військової агресії РФ наявні втрати надходжень адміністративного збору за державну реєстрацію речових прав на нерухоме майно, плати за надання інших адміністративних послуг, адміністративного збору за проведення державної реєстрації юридичних осіб, фізичних осіб - підприємців та громадських формувань, що обумовлено тимчасовою відсутністю доступу до відповідних реєстрів через введення воєнного стану.

В цілому обсяг **неподаткових надходжень** до бюджету громади у 2022 році порівняно з показниками 2021 року зменшився на 51,9%.

У 2023 році обсяг залучених до бюджету громади неподаткових надходжень в цілому збільшився у 5,4 рази порівняно з 2022 роком.

На 2024 рік планові показники по неподаткових надходженнях зменшені у 5,9 рази порівняно з отриманими за 2023 рік.

Видатки

Структура видатків Лозівської територіальної громади за функціональною класифікацією зазнала певних змін. Проте основними сферами витрат залишаються: освіта, державне управління, охорона здоров'я, соціальний захист та соціальне забезпечення та ЖКГ.

Структура видатків Лозівської громади за економічною класифікацією характеризується суттєвою питомою вагою поточних видатків (рис. 2.3).

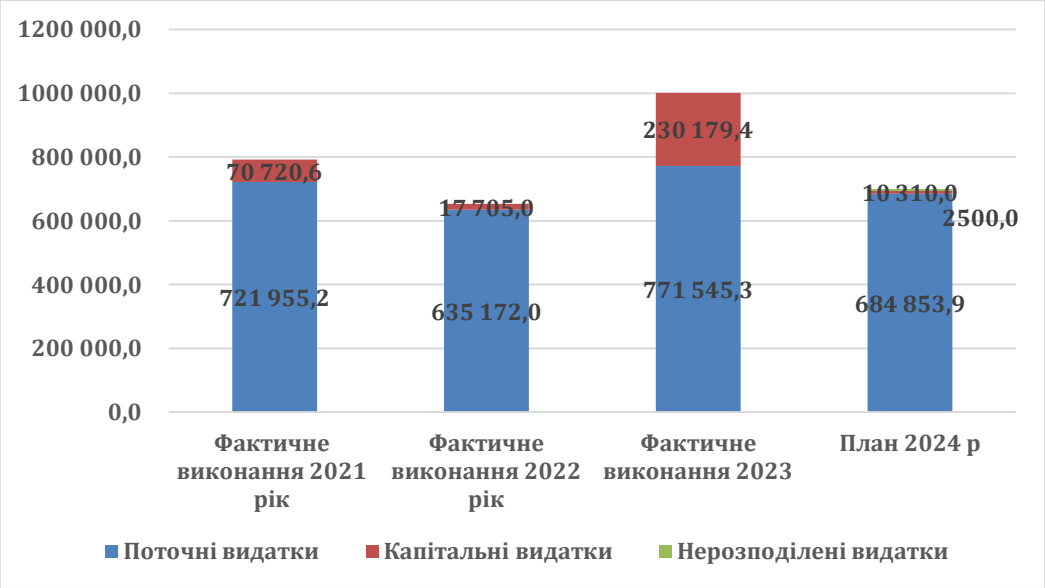

Рисунок 2.3 – Структура видатків Лозівської міської ТГ за економічною класифікацією, тис. грн

Протягом 2021-2023 років в поточних видатках у бюджеті громади переважають видатки на зарплату працівників бюджетної сфери та оплату спожитих бюджетними установами енергоносіїв, які склали відповідно 79,2%, 80,5%, 70,4%.

Капітальні видатки у бюджеті громади на 2023 рік першочергово планувалися в обсязі 10,0 тис. грн. Шляхом внесення змін до бюджету Лозівської територіальної громади на 2023 рік протягом року на капітальні видатки спрямовано 230,2 млн грн (у т. ч. і за рахунок розподіленого вільного залишку коштів, який на 01.01.2023 складав 116,6 млн грн), що складає 23,0 % обсягу фактичних річних видатків.

Видатки на капітальне будівництво протягом 2023 року (як і у 2022 році) не проводилися.

В планових видаткових річних показниках на 2024 рік капітальні видатки складають 1,5%.

Фіскальні ризики

На підставі наведених вище факторів, а також з врахуванням поточної ситуації в громаді, можна виокремити такі фіскальні ризики:

– загроза втрати можливості належного фінансування базових послуг за практичної відсутності великих бюджетоутворюючих підприємств та інших джерел наповнення бюджету;

– доволі суттєва залежність бюджету громади від податків, які перераховують установи бюджетної сфери за відсутності умов для збільшення обсягу інших джерел наповнення бюджету;

– неспроможність здійснювати капітальні видатки за відсутності власного потенціалу нарощування їх обсягу для повного подолання наслідків збройної агресії РФ та повноцінного фінансування заходів з відновлення території громади;

– неможливість оптимізації поточних видатків через їх скорочення, оскільки в основному відбувається фінансування захищених статей;

– потенційна необхідність додаткового відволікання власних бюджетних ресурсів на фінансування нетипових (порівняно з довоєнним періодом) видатків в умовах дії режиму воєнного стану.

Висновки:

Бюджет Лозівської міської територіальної громади **спроможний лише до часткового фінансування заходів** з відновлення території громади та **усунення частини** наявних руйнувань.

За умови припинення надходжень ПДФО з грошового забезпечення військовослужбовців як одного з суттєвих джерел при практичній відсутності внаслідок продовження військових дій тенденцій до створення нових робочих місць і інших стабільних бюджетоутворюючих платників податків при одночасній неможливості скорочення поточних видатків така спроможність надалі може зменшуватися.

Для повного подолання наслідків збройної агресії РФ Лозівській міській територіальній громаді потрібне спрямування до місцевого бюджету цільових коштів з Фонду відновлення, інших цільових трансфертів, включення до загальнодержавних цільових проектів і програм певних заходів з подолання наслідків військової агресії відновлення території і економічного потенціалу громади для фінансування за рахунок інших джерел.

Разом з тим, враховуючи всі ризики доволі суттєвої залежності від податків, які утримуються з доходів працівників бюджетної сфери та можливого скорочення дохідної частини бюджету громади внаслідок коливання економічної кон’юнктури, є необхідність пошуку шляхів для створення нових робочих місць, альтернативних ресурсів або інвестиційних та грантових джерел надходжень до місцевого бюджету, сприяння розвитку малого бізнесу на території громади, розвитку партнерських відносин та зв’язків як з національними так і з міжнародними партнерами, у т.ч. з програмами і проєктами, що надають підтримку громадам в Україні.

2.2. Інформація про основні галузі економіки на території ТГ

В громаді функціонує значна кількість суб'єктів господарювання, які представляють різні галузі економіки Зокрема, чимале представництво має місце в сільському господарстві, промисловості, будівництві, торгівлі, транспорті, освіті, охороні здоров'я та інших (табл. Д.1.4.1 у додатку).

Найбільш поширеними за кількістю суб’єктів господарювання галузями є оптова та роздрібна торгівля, послуги з ремонту, транспортні, інформаційні та телекомунікаційні послуги, а також сільське господарство. Особливістю громади є той факт, що майже в усіх галузях економіки за останні роки, навіть попри повномасштабне російське збройне вторгнення на територію України, спостерігалось зростання. Так, протягом 2022 року спостерігається збільшення кількості суб'єктів господарювання майже у всіх галузях економіки, що призвело до того, що станом на 01.01.2023 року, порівняно з показниками 2022 року, їх кількість збільшилась на 197 одиниць.

Повний аналіз наведених даних дозволяє визначити низку певних тенденцій. Так, протягом першого року після початку бойових дій має незначне збільшення кількості суб'єктів господарювання у сільському господарстві: з 265 до 327 од., а також в інших видах економічної діяльності, майже на 100 од.: з 928 до 1024. Слід зазначити, що така тенденція мала місце і надалі, що призвело до того, що ці показники станом на 01.01.2024 р. набули значень: 338 та 1282 од. відповідно.

Ця ситуація може бути пояснена тим, що на території громади, попри численні ракетно-бомбові удари, не відбувалося прямих бойових дій, що робить її потенційно привабливою для переїзду мешканців з інших громад та релокації бізнесу.

Додатково слід наголосити й на деяких змінах в чисельності суб'єктів господарської діяльності окремих груп, що відбулися протягом 2023 року. Так, сфера, до якої входить оптова і роздрібна торгівля, торгівля транспортними засобами, послуги з ремонту тощо, скоротилась на 125 од., в той час, як: дві сфери зазнали значного збільшення кількості суб'єктів:

- інформація та телекомунікації: з 37 до 140 (+103 од., або в 3,78 рази);
- інші види економічної діяльності: з 1024 до 1282 (+258 од., або в 1,25 рази).

Отже, стосовно основних галузей економіки Лозівської міської ТГ, можна зробити такі проміжні висновки.

Сільське господарство є важливою галуззю економіки Лозівської громади. Основні напрямки включають рослинництво та тваринництво. Зокрема, значна частка аграрного виробництва припадає на вирощування зернових культур, овочів, менше – на утримання великої рогатої худоби.

Промисловий сектор Лозівської громади складається з кількох ключових напрямків, включаючи легку та переробну промисловість, машинобудування та виробництво електроенергії. Отже, машинобудування та переробка сільськогосподарської продукції є основними промисловими галузями, що сприяють економічному розвитку громади.

Активно розвивається в громаді будівельна галузь, включаючи як житлове, так і промислове будівництво. Сучасні проєкти передбачають розвиток інфраструктури, що сприятиме поліпшенню умов життя мешканців. Цей напрямок є особливо актуальним в умовах повоєнного відновлення, у зв'язку з потребою у відбудові багатьох зруйнованих війною об'єктів критичної та цивільної інфраструктури.

Окремо слід відзначити, що оптова і роздрібна торгівля, а також сфера надання послуг, таких як ремонт транспортних засобів, готельний та ресторанний бізнес, також є важливими компонентами економіки громади. Зазвичай, у цій сфері суб'єкти господарської діяльності

представлені у форматі ФОП, отже, ці сектори забезпечують значну частку робочих місць та сприяють розвитку малого і середнього бізнесу.

Транспортний сектор відіграє ключову роль в економіці Лозівської громади завдяки вигідному географічному розташуванню та розвиненій мережі залізничного й автомобільного транспорту. В умовах повоєнного відновлення та розвитку, це має сприяти розвитку логістичних послуг та покращенню транспортного сполучення з іншими регіонами України.

Інформаційні технології та телекомунікації є перспективними напрямками для подальшого розвитку громади. Залучення інвестицій в ці галузі можуть сприяти створенню нових робочих місць та розвитку сучасних технологічних рішень, а значний приріст кількості суб'єктів у цій сфері протягом останнього року – може свідчити про створення на території громади сприятливого бізнес-середовища для розвитку саме цієї галузі.

Отже, різноманітність економічних галузей Лозівської громади створює сприятливі умови для її сталого розвитку та забезпечення добробуту мешканців. Для подальшого розвитку необхідно зосередити зусилля на підтримці існуючих підприємств, залученні інвестицій та створенні нових робочих місць у перспективних галузях, таких як ІТ, будівництво, транспорт, логістика та промисловість.

2.3. Інформація про основних платників податків на території ТГ

Станом на 01.01.2023 найбільшим платником податків до бюджету Лозівської міської територіальної громади є АТ «Укрзалізниця». Крім того, бюджет громади значною мірою залежить від функціонування закладів освіти та інших, які знаходяться у відомстві Управління освіти, молоді та спорту Лозівської міської ради, адже обсяг податків, що сплачують ці організації підприємства, за останні роки складає 40,5 % (АТ «Укрзалізниця») та 19,7 % (УОМС ЛМР) від загальної суми надходжень від всіх ТОП-15 основних платників податків в громаді станом на 01.01.2023р.

Схематично інформація про основних платників податків подана на рис. 2.4, а більш детальна інформація – наведена у додатку (табл. Д.1.4.2).

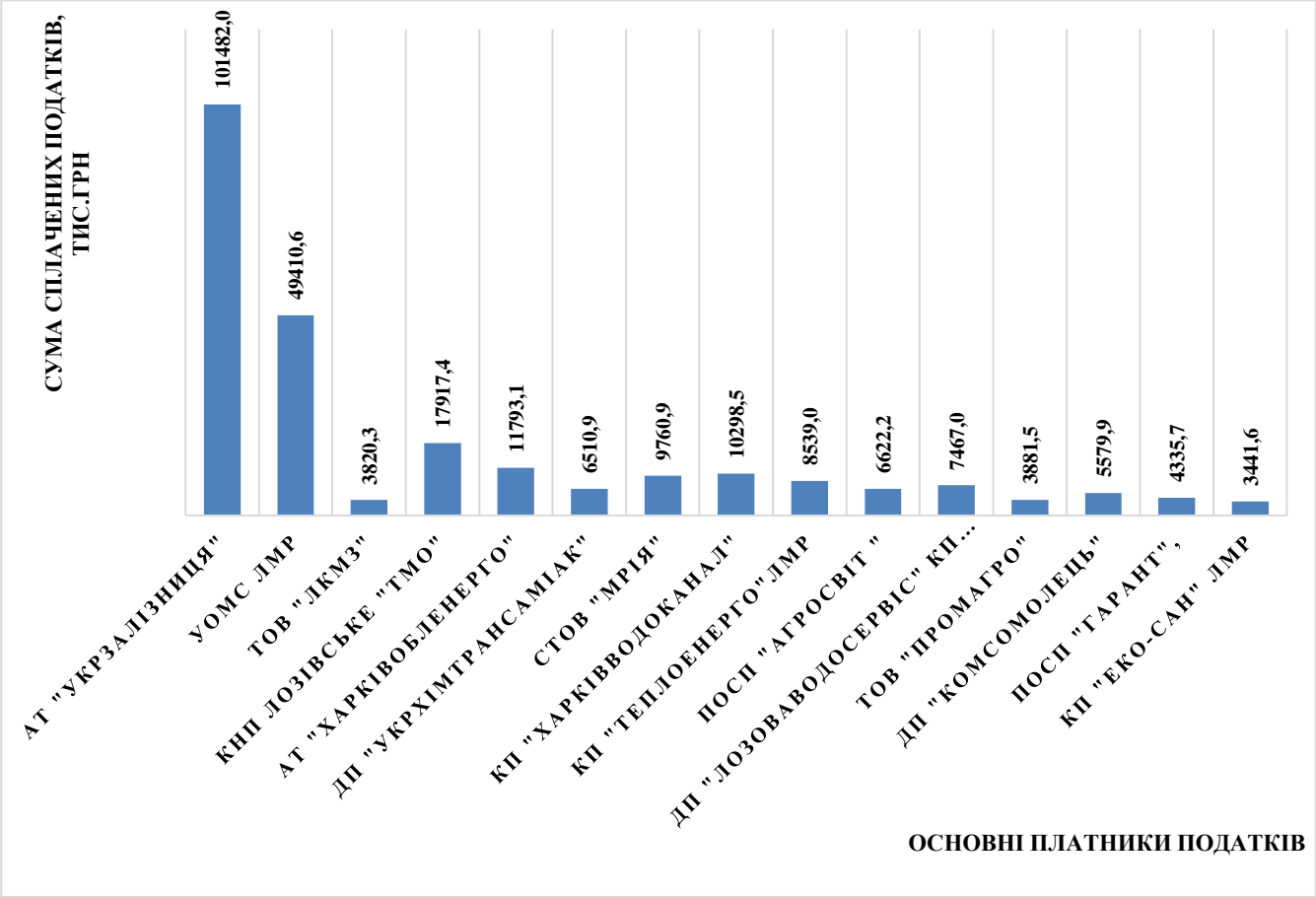

Рисунок 2.4 – Інформація про ТОП-15 основних платників податків Лозівської міської ТГ, станом на 01.01.2023р.

1. За період 2022-2023 рр. майже всі організації та компанії, що працюють на території громади, продемонстрували зменшення обсягів сплачених податків. Найбільше зменшення характерно для найбільшого платника податків у громаді – АТ «Укрзалізниця», обсяги сплачених податків у якого знизилися на 36006,8 тис.грн.

2. Серед ТОП-платників податків присутні суб'єкти різних секторів економіки: від транспортних послуг, енергетики та промисловості до агробізнесу, комунальних та освітніх послуг. Це вказує на доволі диверсифіковану економічну структуру громади.

3. В той же час, попри умовну диверсифікацію економіки громади, бюджет громади має доволі високий ступінь залежності від податків, що сплачують бюджетні установи, адже підприємства та організації, що в свою чергу фінансуються з бюджетів різних рівнів, разом сплачують майже 88,7 % від загального обсягу податків, сплачених ТОП-15 платниками податків, що підкреслює їхню важливість для місцевого бюджету та економіки загалом. Крім того, саме ці підприємства та організації є основними роботодавцями у громаді, на долю яких припадає понад 2500 робочих місць, отже, від їх діяльності залежить не лише доходна частину бюджету, а й рівень соціальної напруги в громаді, рівень зайнятості населення та здатність значної частини населення забезпечувати доступність базових потреб для себе та членів своїх родин.

2.4. Інформація про основних роботодавців на території ТГ

Найбільшу кількість робочих місць серед всіх підприємств та організацій Лозівської міської ТГ забезпечує Управління освіти, молоді та спорту Лозівської міської ради, яке станом на 01.01.2024 р., у 42 закладах, які функціонують під його контролем, забезпечує 2557 робочих місць (табл. 2.1). Цей показник трошки зменшився за роки війни, проте, навіть в умовах забезпечення освітнього процесу у форматі онлайн, саме це управління є найбільшим роботодавцем в громаді. Крім того, слід відзначити велику кількість робочих місць, що створено у структурних підрозділах АТ «Укрзалізниця», а також в рамках діяльності ТОВ «Лозівський ковальсько-механічний завод». Наявність в громаді декількох потужних роботодавців, які забезпечують значну частину населення робочими місцями та вчасно сплачують заробітну плату, є дуже ефективним чинником щодо запобігання відтоку населення з громади.

Таблиця 2.1 – Інформація про основних роботодавців Лозівської міської ТГ

Назва	Адреса місце-розташування	Вид діяльності (основний)	Чисельність працівників, осіб, станом на:	
			01.01.2023	01.01.2024
Управління освіти, молоді та спорту Лозівської міської ради (42 заклади)	освітні заклади (за мережею)	Надання освітніх послуг	2254	2557
Філія "Панютинський вагоноремонтний завод" АТ "Укрзалізниця"	сел. Панютине	Транспорт (Укрзалізниця), промисловість	1287	1272
ТОВ "ЛКМЗ"	м. Лозова	промисловість	800	694
КЗОЗ «Лозівське ТМО»	м. Лозова, с. Катеринівка	Надання медичних послуг	656	674
Локомотивне депо «Лозова»	м. Лозова	Транспорт (Укрзалізниця)	-	492
КВ «Дніпро»	сел. Краснопавлівка	водопостачання	-	479
ВП «Лозівська дистанція колії»	м. Лозова	Транспорт (Укрзалізниця)	-	461
КП "Теплоенерго"	м. Лозова	теплопостачання	301	350
Управління культури Лозівської міської ради (71 заклад)	заклади культури (за мережею)	Надання культурних послуг	280	307
Лозівська Дистанція сигналізації та зв'язку	м. Лозова	Транспорт (Укрзалізниця)	–	265

Лозівська Дистанція електропостачання	м. Лозова	Транспорт (Укрзалізниця)	-	244
ПУМА «Укрхімтрансаміак»	м. Лозова	Аміакопровід	146	214
КП «Лозоваводосервіс»	м. Лозова	Водопостачання та водовідведення	197	209
Лозівський центр первинної медико-санітарної допомоги	медичні заклади (за мережою)	Надання медичних послуг	186	160
КП «Еко-Сан» ЛМР	м. Лозова	Надання послуг з вивезення сміття	139	150

Аналіз даних табл. 2.1 підтверджує висновок, який було зроблено у попередньому підрозділі, щодо диверсифікації економіки громади. Наявність різних підприємств, що здійснюють свою діяльність у різних галузях економіки і при цьому забезпечують створення 150-700 робочих місць, свідчить про непогані перспективи економічного розвитку громади та створення умов для забезпечення роботою значної кількості не лише місцевих мешканців, але й ВПО, які змушені переїхати до громади з місць проведення активних бойових дій.

2.5. Інформація про суб'єктів господарської діяльності, які в умовах війни зупинили свою діяльність або які релоковані з території ТГ

Станом на 01.01.2024 р. в громаді не зафіксовано підприємств чи організацій, які були релоковані з території громади[16]. В той же час, динаміка припинення та реєстрації юридичних осіб залишилася на рівні попередніх років, натомість реєстрація ФОП в громаді мала тенденції зростання.

2.6. Інформація про стан зайнятості населення

Станом на 01.01.2024 року, на обліку у Лозівській філії Харківського обласного центру зайнятості перебувало 2802 особи, які є офіційно зареєстрованими безробітними мешканцями Лозівської міської ТГ[17]. Цей показник за рік збільшився на 119 осіб.

Таблиця 2.3 – Характеристика рівня безробіття на території Лозівської міської ТГ

Кількість безробітних, осіб	на 01.01.2022	на 01.01.2023	на 01.01.2024
	2823	2683	2802

Отже, за роки повномасштабного вторгнення кількість безробітних осіб в громаді майже не змінилась. Ця теза підтверджується відсутністю релокованого бізнесу, а незначне збільшення цього показника на 4,2% може бути викликано за рахунок ВПО.

[16] *Джерело: за даними Управління економіки Лозівської міської ради*

[17] *Джерело: за даними Лозівської філії Харківського обласного центру зайнятості*

Таблиця 2.4 – Загальна інформація про зареєстрованих суб'єктів господарювання у Лозівській міській ТГ

на 01.01.2021		на 01.01.2022		на 01.01.2023		на 01.01.2024	
Кількість юридичних осіб	Кількість ФОП	Кількість юридичних осіб	Кількість ФОП	Кількість юридичних осіб	Кількість ФОП	Кількість юридичних осіб	Кількість ФОП
896	2846	988	3029	989	2918	988	3 167

Дані таблиці 2.4 вказують на незначне збільшення кількості зареєстрованих суб'єктів господарювання в Лозівській громаді протягом останніх років. Так, станом 01.01.2023 р. кількість юридичних осіб збільшилася на 92 одиниці по відношенню до показника перед початком війни. Тенденція до реєстрації нових ФОП збереглася й протягом 2022 - 2023 років, що призвело до того, що станом на 01.01.2024 р., їх кількість вже становила 3167 одиниць. Таким чином, за два роки повномасштабного вторгнення, кількість ФОП у громаді збільшилась на 321 одиницю, або на 11,28%. Така тенденція підкреслює актуальність тези щодо сприятливого середовища для розвитку малого бізнесу на рівні громади. Значно зросла в порівнянні з попередніми роками реєстрація ФОП, пов’язаних з інформаційними технологіями, що свідчить про міграцію в громаду ІТ-спеціалістів.

Висновки:

Аналіз економічної ситуації в громаді, включаючи бюджетні показники, зміни в основних галузях економіки, щодо платників податків, роботодавців, та ситуацію з іншими суб'єктами господарювання, дозволяє виділити кілька ключових тенденцій і зробити відповідні висновки.

1. Економіка громади стабільно функціонує, незважаючи на воєнний стан. Структура бюджету Лозівської ТГ характеризується стабільними надходженнями, основну частку яких складають податкові платежі та міжбюджетні трансферти. Однак, у зв'язку з повномасштабним вторгненням, деякі показники зазнали змін, зокрема зросли витрати на соціальну сферу та інфраструктуру. Важливим напрямком є подальше зміцнення фінансової стабільності громади шляхом залучення додаткових джерел фінансування, включаючи державні програми підтримки, міжнародну допомогу, а також стимулювання місцевого бізнесу.

2. Лозівська громада зберігає сильні позиції у сільському господарстві, промисловості, логістиці та торгівлі. Сільське господарство продовжує бути важливим сектором, зокрема, у вирощуванні зернових культур і тваринництві. Торгівля та сфера послуг не мають ознак спаду, як це є характерним для інших громад регіону. Отже, деякі галузі мають значний потенціал для розвитку в умовах повоєнного відновлення, особливо у сфері логістики, будівництва, альтернативних джерел енергії та туризму.

3. Основні надходження до бюджету громади забезпечуються кількома великими платниками, зокрема, структурними підрозділами АТ «Укрзалізниця», а також закладами, які знаходяться у підпорядкуванні УОМС ЛМР. Від стабільної діяльності цих підприємств залежить значна частка надходжень до бюджету, що забезпечує фінансування соціальних програм та інфраструктурних проєктів. Важливо підтримувати ці підприємства, сприяти їхньому сталому розвитку та залученню нових інвестицій для забезпечення економічного зростання громади.

4. Ключові роботодавці громади, що у більшості співпадають з основними платниками податків, забезпечують значну частку робочих місць, що сприяє збереженню економічної

стабільності та зменшенню безробіття. В той же час, зусилля в економічній сфері мають бути спрямовані на створення нових робочих місць, залучення інвесторів та розвиток малого та середнього бізнесу для стабілізації ситуації на ринку праці, враховуючи приріст кількості населення за рахунок ВПО.

Найбільш перспективними напрямками економічного розвитку Лозівської міської територіальної громади на найближчу перспективу можуть бути такі.

1. Розвиток високо ліквідних галузей економіки, в першу чергу:

- IT-галузь та телекомунікації: враховуючи позитивний досвід останніх років, створення сприятливих умов для розвитку IT-сектора, який може стати джерелом високооплачуваних робочих місць та зменшити залежність бюджету громади від географічного розташування. Це включає забезпечення доступу до високошвидкісного інтернету, стимулювання створення стартапів та залучення інвесторів у сферу інформаційних технологій; запровадження сучасних технологій. Розвиток IT-сектору та цифровізація адміністративних послуг можуть стати новими драйверами економічного зростання. Отже, як обов'язкова складова, рекомендується розробити стратегію розвитку цифрової економіки громади;

- аграрний сектор, з акцентом на підтримку сучасних аграрних технологій та перехід до вирощування високомаржинальних культур і органічного землеробства. Завдяки значній кількості незамінованих сільськогосподарських земель, наявності потужних фермерських господарств, які вже мають значний досвід і національне визнання, громада має всі шанси для того, щоб стати лідером у цій сфері. Рекомендується залучення інвестицій для модернізації аграрної інфраструктури, що сприятиме підвищенню продуктивності та економічної стабільності.

2. Модернізація та відновлення пошкодженої інфраструктури: враховуючи транспортний потенціал громади, ініціювання проєктів з відновлення та модернізації інфраструктури, пошкодженої внаслідок воєнних дій. Це включає реконструкцію доріг, відновлення енергетичних об'єктів, водопостачання тощо. Важливою умовою для успішної реалізації цих проєктів є залучення фінансування від держави та міжнародних донорів, оскільки місцевий бюджет не в змозі покрити всі необхідні витрати. Для досягнення успіху в цьому напрямку необхідна координація зусиль на центральному та регіональному рівнях, а також активна співпраця з міжнародними організаціями, що надають технічну та фінансову допомогу.

3. Підтримка розвитку малого та середнього бізнесу – розробка та впровадження сучасних цільових місцевих програм з підтримки малого та середнього бізнесу, що включатимуть пільгові кредити, грантові програми та навчальні проєкти:

- розробка проєкту та створення індустріального парку та бізнес-інкубатора (можливо, як форма співпраці бізнесу та органів місцевого самоврядування, у форматі проєктного офісу), які надаватимуть підприємцям необхідні ресурси для розвитку їхніх проєктів, включаючи консультації, доступ до фінансування та навчальні програми;

- пільги та всебічна підтримка стартапів: запровадження на рівні міської ради тимчасових податкових пільг для нових підприємств та спеціальних кредитних програм для підтримки стартапів, що сприятиме створенню нових робочих місць та активізації економічної діяльності;

- освітні програми та підвищення кваліфікації: організація навчальних курсів у співпраці з Державною службою зайнятості для підвищення кваліфікації місцевих мешканців та підготовки їх до започаткування власного бізнесу, участі у різноманітних грантових програмах тощо;

- просування місцевих продуктів: створення онлайн-платформи «Лозова: своє для своїх» для просування місцевих товарів та послуг, що допоможе залучати інвестиції та розширювати ринок збуту для місцевих виробників.

4. Розвиток туризму:

- актуальним є розвиток екотуризму та культурного туризму, включаючи розвиток інфраструктури, створення маршрутів для пішохідних та велосипедних прогулянок, а також спостережних майданчиків для дикої природи. Важливо також розвивати культурний туризм через організацію фестивалів та заходів, які популяризуватимуть місцеву культуру та історію;

- маркетингові зусилля та залучення інвестицій: активне просування туристичних можливостей громади через цифрові платформи, участь у міжнародних виставках, а також налагодження співпраці з туристичними агентствами, сприятиме залученню туристів, підвищенню зайнятості місцевого населення та збільшенню дохідної частини бюджету громади.

5. Енергетична незалежність:

- інвестиції в альтернативну енергетику: розвиток сонячної та вітрової енергетики для зменшення залежності від традиційних джерел енергії, враховуючи вигідне для цього географічне положення громади (південь області). Особливу увагу слід приділити встановленню приватних та муніципальних сонячних панелей, що стане важливим кроком до енергетичної незалежності громади;

- впровадження систем енергетичного менеджменту на рівні громади для оптимізації використання енергоресурсів і зниження витрат на електроенергію та теплопостачання.

Таким чином, саме комплексний підхід до розвитку Лозівської громади, що включає диверсифікацію економіки, підтримку малого та середнього бізнесу, розвиток інфраструктури та туризму, а також інвестиції в альтернативну енергетику, забезпечить стійке економічне зростання та підвищить якість життя мешканців. Реалізація цих пропозицій допоможе громаді ефективно відновитися після війни та закласти фундамент для довгострокового сталого розвитку.

3. Загальна екологічна оцінка територіальної громади (характеристика за компонентами довкілля)

3.1. Клімат і тенденції зміни клімату

Клімат Лозівської територіальної громади помірно-континентальний з помірно холодною зимою і тривалим, часом посушливим, жарким літом. Протягом року температура зазвичай коливається від -8°C до 28°C і рідко буває нижче -18°C або вище 34°C . Теплий сезон триває 3,6 місяця, з 21 травня по 8 вересня, із середньодобовою високою температурою вище 22°C. Найспекотніший місяць року в Лозовій — липень із середньою температурою повітря 27°C і мінімальною 16°C.

Холодний сезон триває 3,8 місяця, з 17 листопада по 12 березня, із середньодобовою максимальною температурою нижче 4°C. Найхолодніший місяць року – січень із середньою мінімальною температурою -7°C та максимальною -2°C.

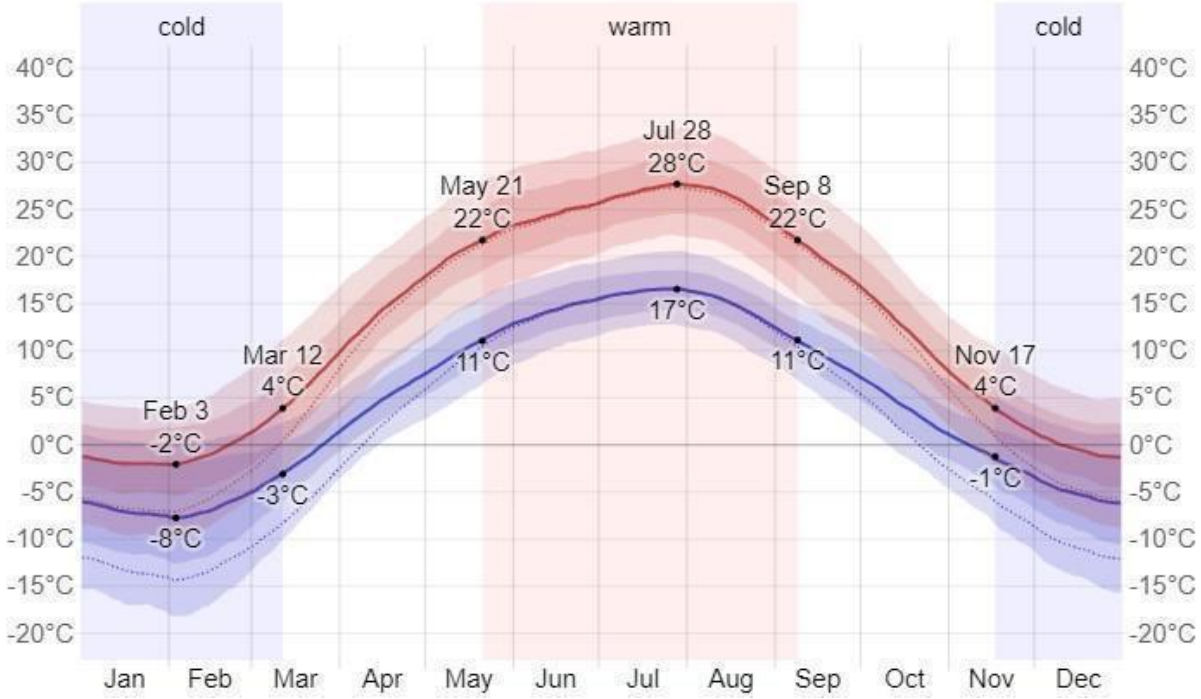

Рисунок 3.1 – Середня максимальна і низька температура по Лозівській міській територіальній громаді[18]

Середньодобова найвища (червона лінія) і найнижча (синя лінія) температура зі смугами від 25 до 75 і від 10 до 90 процентів. Тонкі пунктирні лінії – це відповідні середні сприйняті температури

Місячна кількість опадів в громаді дещо коливається за сезоном. У Лозовій протягом року йдуть дощі. Найбільше опадів у Лозовій – червень, середня кількість опадів становить 46 міліметрів. Найменше опадів у Лозовій — лютий, середня кількість опадів становить 13 міліметрів.

Річна сума опадів коливається в інтервалі 457-569 мм. Вся територія громади належить до регіону з достатнім зволоженням.

За багаторічними даними, середньорічна швидкість вітру сягає 2,7 м/сек.

[18] *За матеріалами інтернет-сайту* © WeatherSpark.com

Встановлено, що найбільший вплив антропогенної діяльності на кліматичні умови території виявляється у збільшенні температури повітря. ЇЇ тенденція залежить від забудованості території громади, теплофізичних властивостей поверхонь[19].

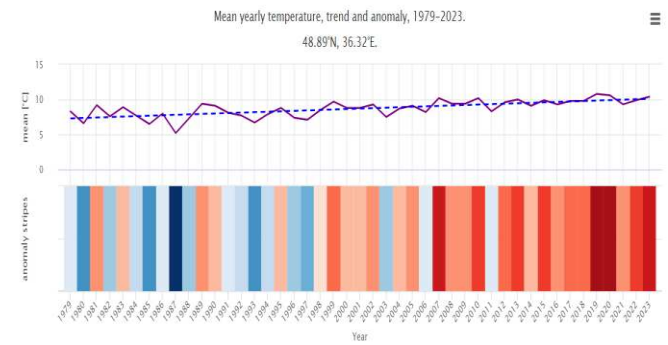	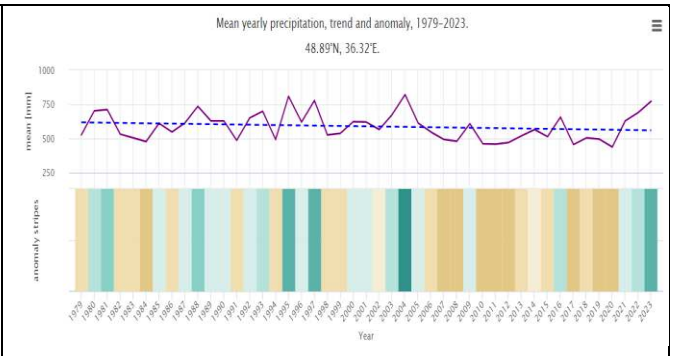
Рисунок 3.2 – Середньорічна зміна температури для Лозівської громади, тенденція та аномалія, 1979 – 2023 роки (Дані https://www.meteoblue.com/)	**Рисунок 3.3 – Середньорічна кількість атмосферних опадів для Лозівської громади, тенденція і аномалії, 1979 – 2023 роки (Дані https://www.meteoblue.com/)**
Пунктирна синя лінія — лінійна тенденція зміни клімату: температурний тренд позитивний, через зміну клімату у регіоні стає тепліше. У нижній частині графіка зображені так звані смуги зігрівання. Кожна кольорова смуга представляє середню температуру за рік - синя для холодніших і червона для теплих років.	*Спостерігається тенденція до незначного зменшення середньорічної кількості атмосферних опадів. Загалом більш помітним є коливання із року в рік кількості опадів. Загальна тенденція для степової зони – незначні зміни опадів при збільшенні їхньої інтенсивності.*

Варто зазначити, що значний вплив на навколишнє природне середовище, який в свою чергу призводить до зміни клімату, є діяльність людини. Суттєво покращило б ситуацію скорочення викидів парникових газів та поступовий перехід до споживання чистої енергії, тобто енергії вітру, сонця, води та землі (геотермальна енергія). Генерація енергії від відновлюваних джерел не супроводжується значними викидами небезпечних газів на відміну від викопного палива. Тому Програмою відновлення надаються рекомендації щодо використання сучасних технологій в системах опалення та використання альтернативних джерел енергії.

Згідно з Доповіддю про стан навколишнього природного середовища в Харківській області у 2022 році Міжурядовою групою експертів із зміни клімату визначено, що антропогенний вплив на кліматичну систему є домінуючою причиною потепління, що спостерігається з середини XX століття. Температурний режим на станціях Харківської області характеризується зростанням в бік потепління.

У випадку, якщо заходи, що можуть покращити стан атмосферного повітря на території громади, не будуть реалізовані, кліматичні умови на території ТГ більш ймовірно залишатимуться на рівні сучасних показників. Але за умови нарощування обсягів виробництва промислових та сільськогосподарських підприємств без впровадження заходів, що спрямовані на покращення стану атмосферного повітря та запобігання змінам клімату, а саме:

– без вдосконалення транспортної системи та модернізації технічної (інженерної) інфраструктури;
– без організації зелених зон на території населеного пункту;

[19] Зміна температурного режиму на території Харківської області [Електронний ресурс] / С. І. Решетченко, Т. Г. Ткаченко, О. Г. Лисенко // Вісник Харківського національного університету імені В. Н. Каразіна. Серія : Геологія. Географія. Екологія. - 2015. - Вип. 43. - С. 153-158. - Режим доступу: http://nbuv.gov.ua/UJRN/VKhG_2015_43_26

– без покращення стану автомобільних доріг

відбуватиметься збільшення кількості викидів, у тому числі і парникових газів, від стаціонарних джерел, створюватиметься подальше існування ризиків негативного впливу антропогенної діяльності на кліматичні умови території та, відповідно, на здоров'я населення, що мешкає (перебуває) в межах населених пунктів громади.

Екологічні умови проживання населення можна охарактеризувати, як задовільні (для оцінки екологічних умов проживання використано показники територіальної концентрації виробництва, господарської освоєності земель, густоти населення, забруднення природного середовища, природних умов (ступеня ураженості території несприятливими природно-антропогенними процесами)).

Головним об'єктом оцінки потенційного впливу зміни клімату на громаду є населення, тобто його здоров'я і безпека. Але не менш важливими компонентами для оцінки виступають й умови проживання людей та середовище їхнього існування, включаючи всі аспекти життєдіяльності. Міські і сільські території мають свою специфіку прояву та дії впливів. В міських територіях (місто Лозова, селища Лиманівка (колишнє Панютине) та Краснопавлівка в районі багатоповерхової забудови) проявляється ефект «острову тепла», коли температура повітря, особливо вночі, на 1-3 ^{0}C відрізняється в бік підвищення у порівнянні з приміськими та сільськими територіями. Підвищення температури та випаровування за рахунок значних площ непроникних поверхонь (дахи будівель, дороги, тротуари, площі) істотно посилюють негативний ефект хвиль тепла у спекотні періоди на ці території. На це накладається недостатній рівень озеленення та впровадження зеленої інфраструктури (зелені дахи, вертикальне озеленення будівель тощо), що призводить до високих ризиків для здоров'я вразливих груп міського населення (діти, люди похилого віку, люди з хронічними захворюваннями. Крім формування «острову тепла», на міських територіях відбувається зміна вітрового режиму за рахунок багатоповерхової забудови, зниження відносної вологості повітря, зменшення залягання снігового покриву.

Для сільської місцевості актуальними впливами кліматичних факторів є падіння підземних вод першого від поверхні водоносного горизонту, який повсюдно децентралізовано експлуатується колодязями та приватними неглибокими свердловинами як для питних, так і господарсько-побутових потреб. Зниження рівнів безнапірних підземних вод, як правило, пов'язане не лише з загальним зменшенням кількості атмосферних опадів і підвищенням температури, але й зі змінами у режимі випадіння опадів. Основне живлення неглибоких підземних вод, особливо на вододільних просторах, відбувається повільно протягом переважно ранньої весни та пізньої осені, коли тане сніг або випадають дрібні дощі, випаровування не високе, і вода встигає інфільтруватися та поповнити водоносні горизонти. У разі зміни характеру випадіння опадів і температурного режиму, наприклад, зменшення кількості снігових опадів, швидке танення й сходження снігу, випадіння переважно у вигляді сильних дощів, які швидко стікають із поверхневим стоком – живлення підземних вод буде порушуватися, і рівні в колодязях падати. Індикаторами кліматичних загроз для Лозівської міської територіальної громади є підвищення температури повітря, зміна у режимі випадіння атмосферних опадів, стихійні погодні явища.

Під дією зміни клімату перебувають такі складові Лозівської міської територіальної громади: населення, забудова, централізовані й децентралізовані системи водопостачання, системи енергопостачання, сільськогосподарські угіддя (включно з приватними присадибними ділянками городів і садів), транспортні системи та інфраструктура, об'єкти біорізноманіття (штучні зелені зони і ділянки природніх ландшафтів), об'єкти соціального й культурного значення, об'єкти

торговельної сфери та сфери послуг, промислові об'єкти. Індикаторами перебування цих об'єктів під дією зміни клімату є їх фізична наявність на території громади та будь-які кількісні характеристики – кількість, площа, об'єм виробництва, охопленість населення певними видами послуг, частка сектору в економіці громади.

Чутливість громади до зміни клімату зумовлена розташуванням у зоні дії небезпечних кліматичних факторів, демографічними характеристиками, ступенем антропогенного навантаження на навколишнє середовище, ступенем перетворення природних ландшафтів, спеціалізацією економічної діяльності, соціально-економічними умовами проживання населення та рівнем забезпечення громади ресурсами. Лозівська громада включає міські і сільські території, тому має економічну залежність від розвитку аграрного сектору та ведення сільського господарства. Це зумовлює чутливість сільських територій до тих кліматичних загроз, які порушують стан ґрунтів, змінюють тривалість вегетаційного періоду та негативно впливають на продуктивність рослинництва, тваринництва та інших галузей сільського господарства. Оскільки переважним типом водокористування в селах є децентралізоване користування колодязями та каптажами джерел, існує чутливість до змін живлення неглибоких підземних вод. Просторова розосередженість та відносна віддаленість населених пунктів робить їх чутливими до хвиль тепла та аномальної спеки, адже можливість оперативного надання медичної допомоги мешканцями віддалених сіл є обмеженою.

Переважання багатоквартирної забудови та висока щільність населення зумовлює підвищену потребу в водних та енергетичних ресурсах, що формує вразливість до кліматичних загроз, які створюють ризики для систем централізованого водопостачання та енергопостачання. Високий відсоток непроникних поверхонь та обмеженість площ зелених зон в урбанізованому просторі зумовлюють його чутливість до спеки й теплового стресу. Висока забрудненість атмосферного повітря посилює ризики зростання захворюваності населення на фоні дії кліматичних факторів, що погіршують якість повітря та сприяють розповсюдженню рослин-алергенів.

До індикаторів, які допоможуть визначити здатність громади до адаптації до зміни клімату, можна віднести: загальний рівень розвитку громади, рівень освіти та інформованості населення, охолодження приміщень забудованих територій, медичне обслуговування, технічні можливості та впровадження кліматоорієнтованих видів діяльності та технологій.

3.2. Водні ресурси

У межах Лозівської територіальної громади протікають річка Оріль та Берека з численними притоками та ставками (рис. 3.4). Долина річки Берека переважно трапецієвидна, завширшки до 4 км. Заплава заболочена, переважна ширина її 1 км. Живлення річки снігове й дощове. Долина Орелі добре розвинута, праві схили круті, високі, ліві – низькі, пологі. Ширина долини 2-3 км у верхів'ї до 16 км, біля гирла – 22 км. Заплава подекуди заболочена, є стариці, ширина її 3-4 км. Річище дуже звивисте, завширшки від 2-10 м до 40 м, на плесах – до 100 м. Глибина до 6 м. Живлення снігове і дощове. Для водного режиму характерні весняна повінь і літня межень; на окремих ділянках влітку пересихає. Замерзає наприкінці листопада – на початку грудня, скресає наприкінці березня.

Лозівська громада відноситься до маловодних регіонів області, тому здійснюється перекидання води по системі каналу Дніпро-Донбас в Краснопавлівське водосховище, що є наливним та служить джерелом для задоволення питних потреб населення.

Крім Краснопавлівського водосховища, на території громади розміщене Орільське – руслове водосховище з додатковим штучним живленням на річці Орілька створене як складова частина каналу Дніпро — Донбас. Водосховище слугує як транзитне, для забезпечення безперебійної роботи каналу та подачі дніпровської води у Краснопавлівське водосховище[20].

Також наявне Брита́йське водосховище — середнє руслове водосховище на річці Бритай, розташоване у Лозівському і Близнюківському районах Харківської області. Водосховище побудовано в 1935 році по проекту інституту «Харківдіпротранс». Призначення — технічне водопостачання залізничного вузлу Лозівського відділення Південної залізниці, рекреація.

Мінералізація підземних вод території громади перевищує нормативне значення, води можна віднести до слабосолоних (1,72 г/л), а поверхневі – до середньосолоних (3,00 – 4,98 г/л) вод[21]. На одного жителя громади припадає 71 тис. м³/рік[22].

[20] *Вишневский В. І.* Гідрологічні характеристики річок України, «Ніка-Центр», Київ, 2003

[21] Лобойченко В.М. Закономірності зміни мінералізації водних витяжок розораних грунтів Лозівського району Харківської області/ В. М. Лобойченко // Вісник ЛДУ БЖД. –№ 12. – 2015. – С. 67–76.

[22] Лобойченко В.М. Закономірності зміни мінералізації водних витяжок розораних грунтів Лозівського району Харківської області/ В. М. Лобойченко // Вісник ЛДУ БЖД. –№ 12. – 2015. – С. 67–76.

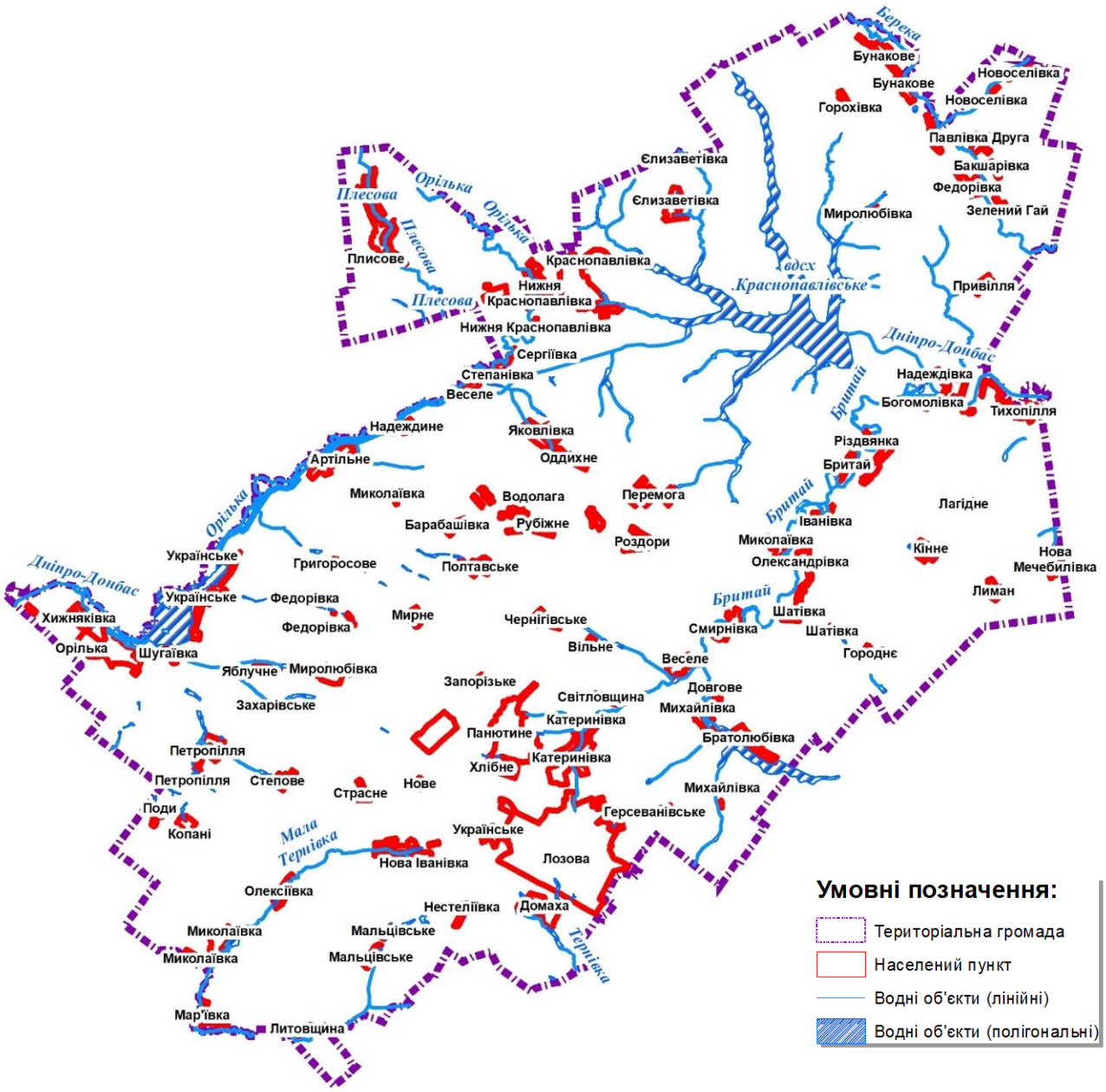

Рисунок 3.4 – Об’єкти водного фонду на території Лозівської територіальної громади

Розпорядженням Кабінету Міністрів України від 1.11.2024 № 1077-р затверджено План управління річковими басейнами Дніпра та Дону на 2025-2030 роки. Пунктом 4 Розпорядження рекомендовано органам місцевого самоврядування враховувати заходи, передбачені планами, у власних документах короткострокового та середньострокового планування, цільових програмах, інших документах, та, починаючи з 2026 року подавати щороку до 20 лютого Державному агентству водних ресурсів інформацію про стан виконання планів за попередній звітний період для її узагальнення та подання до 1 квітня Кабінетові Міністрів України.

Додатком «Повний перелік заходів для суббасейнів нижнього Дніпра на 2025-2030 роки» передбачені наступні заходи:

п. 21 Реконструкція каналізаційних мереж та каналізаційних очисних споруд с. Краснопавлівка, Лозівської міської територіальної громади, Лозівського району, Харківської області (для КП «Тепловодосервіс» Лозівської міської ради Харківської області);

п. 22 Розчистка русла річки Орілька для захисту від підтоплення с. Орілька та с. Хижняківка Лозівського району Харківської області (для Лозівської міської територіальної громади)

п. 48. Реконструкція каналізаційних очисних споруд та каналізаційних мереж м. Лозова, Лозівської міської територіальної громади, Лозівського району, Харківської області. (для КП «Тепловодосервіс» Лозівської міської ради Харківської області);

п. 105. Встановлення водоохоронних зон та прибережних захисних смуг водних об'єктів в межах суббасейну Нижнього Дніпра.

п. 1 Додаткових заходів передбачено проведення інформаційно-просвітницьких кампаній з підвищення екологічної свідомості населення в межах суббасейну Нижнього Дніпра (для Лозівської міської територіальної громади).

3.3. Ґрунти

Домінуючим типом ґрунту на території Лозівської громади є чорноземи звичайні середньо-важкосуглинкові з різним ступенем еродованості на схилах, чорноземи глибоко слабосолонцюваті слабозмиті, чорноземи глибоко середньосолонцюваті, що є представниками гумусово-акумулятивного процесу ґрунтотворення. На території громади поширені й інші ґрунти, що сформувалися за цим процесом у поєднанні із солонцевим, а саме: лучний глибоко сильносолонцюватий солончаковий. До основних факторів, що зумовлюють зниження ґрунтової родючості під дією антропогенного чинника на території громади, є дегуміфікація, агрофізична деградація, переущільнення, розвиток водної та вітрової ерозії, зменшення вісту рухомих форм елементів живлення. Це призводить до поступового зниження родючості та втрат земель.

3.4. Землі лісового фонду

На території Лозівської громади розміщені лісові масиви Близнюківсько-Лозівське лісництва, яке входить до складу філії «Зміївське лісове господарство» ДП «Ліси України».

На території Лозівської громади ліси зустрічаються подекуди, це дрібні фрагментовані ареали. Землі лісового фонду громади розподілені між двома лісокористувачами[23]:

1) ФІЛІЯ «СЛОБОЖАНСЬКИЙ ЛІСОВИЙ ОФІС» ДЕРЖАВНОГО СПЕЦІАЛІЗОВАНОГО ГОСПОДАРСЬКОГО ПІДПРИЄМСТВА «ЛІСИ УКРАЇНИ» , до складу якого увійшло ДП «Зміївське лісове господарство» - 365,5669 га, які в свою чергу розподілялося між двома лісництвами, а саме:
   - Близнюківсько-Лозівське лісництво (347,4992 га);
   - Первомайське лісництво (18,0977 га);
2) ДП ДГ КОМСОМОЛЕЦЬ ІСГПС НААН – 283,0067 га.

На полях створені і функціонують захисні лісосмуги із штучними насадженнями.

Кліматичні умови району відносно сприятливі для росту і нормального розвитку багатьох деревинних та кущових порід. Існуюча лісова рослинність представлена переважно насадженнями

[23] За даними https://gis.lisproekt.gov.ua/

на ярах, балках, на берегах водойм, полезахисними та навколояровими смугами, дорожно-захисними та іншими насадженнями.

Таблиця 3.1 – Інформація про землі лісового фонду Лозівської міської ТГ

Площа земель лісового фонду, га	Частка земель лісового фонду, %
648,6	0,46

Ділянки лісу розташовані переважно в ярах та балках. Найпоширенішими породами є: дуб звичайний, ясень звичайний, берест, акація біла, клен польовий, татарський та інші.

Громадою розробляються технічні документацій із землеустрою щодо інвентаризації земель сільськогосподарського призначення під полезахисними лісосмугами для іншого сільськогосподарського призначення на території Лозівської міської територіальної громади для подальшого розроблення проєктів інвентаризації лісосмуг. За 2023-2024 міською радою було проінвентаризовано 1195 земельних ділянок під полезахисними смугами, загальною площею 1674,8451 га.

Затвердження технічних документацій із землеустрою щодо інвентаризації земель сільськогосподарського призначення під полезахисними смугами для іншого сільськогосподарського призначення на території старостинських округів здійснювалося рішеннями міської ради від 22.12.2022 № 1125 (зі змінами від 28.03.2023 № 1269, від 08.09.2023 № 1500), від 25.07.2024 № 2028 (зі змінами від 05.09.2024 № 2138).

3.5. Природоохоронні території

На території Лозівської громади наявні 8 територій природно-заповідного фонду місцевого значення, загальною площею 166,8 га (0,1%).

Таблиця 3.2 – Інформація про території природно-заповідного фонду Лозівської міської ТГ

Найменування	Площа, га
Ентомологічний заказник місцевого значення «Михайлівський»	3,0
Ботанічний заказник місцевого значення «Мальцівський»	8,3
Ботанічний заказник місцевого значення «Гора Городовище»	7,0
Ботанічний заказник місцевого значення «Балка Михайлівська»	42,0
Орнітологічний заказник місцевого значення «Пташиний»	2,0
Ентомологічний заказник місцевого значення «Берестовий»	3,0
Дендрологічний парк місцевого значення «Дружба»	51,5
Загально-зоологічний заказник місцевого значення «Лозівський»	50,0

Лозівською міською радою на 2025 рік заплановано розроблення проєкту землеустрою щодо організації і встановлення меж території природно-заповідного фонду, орієнтовною площею 50,0 га для збереження і використання загальнозоологічного заказника «Лозівський».

На території Лозівської громади наявні території Смарагдової мережі: затвердженої (Adopted sites) Byshkinski steppes UA0000273. Також наявні запропоновані до затвердження території Смарагдової мережі (Proposed sites): Krasnopavlivka UA0000384.

На території Лозівської громади **відсутні** водно-болотні угіддя міжнародного значення.

Таблиця 3.3 – Відомості про інші типи угідь Лозівської міської ТГ

Площа територій ПЗФ, га	Частка територій ПЗФ, %	Площа територій Смарагдової мережі , га	Частка територій Смарагдової мережі, %	Площа територій водно-болотних угідь, га	Частка територій водно-болотних угідь, %
166,8	0,12	9641,2	6,8	-	-

Сучасний стан біологічного різноманіття Харківської області визначається сукупністю природних та антропогенних чинників. Насамперед географічним положенням її території, розташованої в межах двох ландшафтно-кліматичних зон – лісостепової та степової, що й обумовило відносне багатство біотопів та наявність відповідних непорушених біоценозів, що збереглися лише поза межами населених пунктів. Особливістю області також є те, що вона знаходиться в межах двох річкових басейнів Сіверського Донця (притока Дону) та Дніпра.

Територія Лозівської міської територіальної громади належить до Полтавської рівнини, але розчленована кількома балками. Ґрунти – чорноземи типові. Водні об’єкти, що розташовані на проєктній території належать до басейну річки Дніпра.

По водорозділах насаджені зелені смуги з дубу, липи, клену, ясеню, бересту. В підліску – терен, глід, горішник. На схилах балок зустрічається степна рослинність.

Рельєф території громади спокійний, ухил спрямований до водного об’єкту. Схили пологі, вкриті деревною та чагарниковою рослинністю.

Рослинність на території Лозівської міської територіальної громади Лозівського району Харківської області представлена типовою для межі лісостепу та степу рослинністю: пирій, мишій, берізка, амброзія, волошки, кульбаби, чортополох, будяк, молочай, осот, мати-й-мачуха, інші; біля води – значні зарості очерету. З кущів – кленок, калина, бузок, терен; з дерев – тополя, дуб, клен, береза, фруктові дерева (груші, яблуні тощо).

Фауна громади представлена комахами, представниками водної фауни та свійськими тваринами. Серед комах: мурашки, божі корівки, бабки, мухи, оси, джмелі, колорадські жуки, коники, павуки, слимаки, комарі та ін. Птахи: горобці, граки, голуби, сови. З плазунів – вужі та ящірки. Із ссавців – багато представників рудеральних видів (тих, що прикріплені до місця життя людини), тобто щурів та мишей, трапляються зайці та лисиці.

Сучасний стан біорізноманіття Харківської області загалом та зокрема території громади викликає занепокоєння і потребує детального аналізу його фітоценотичного та біотопічного розподілу, насамперед тих систематичних груп, представники яких занесені до списків рідкісних видів, оскільки оцінки фауністичного й флористичного багатства істотно залежать від наявності рідкісних видів. В умовах глобального антропогенного впливу на природний рослинний покрив найважливішим природоохоронним завданням є збереження видового різноманіття рослинних угруповань та, перш за все, забезпечення охорони рідких видів рослин.

Сучасна орнітофауна Харківської області представлена видами, що належать до 18 рядів. З них: 42 види занесено до Європейського Червоного списку, 167 – до Червоної книги України та ін. У 2018 році наказом Міністерства екології та природних ресурсів України від 27.06.2018 № 237 затверджено Перелік видів тварин, що підлягають особливій охороні на території Харківської області (зареєстровано в Міністерстві юстиції України від 19.07.2018 № 847/32299), до якого увійшло 212 видів тварин.

Територією громади пролягають шляхи міграції птахів (рис. 3.5):

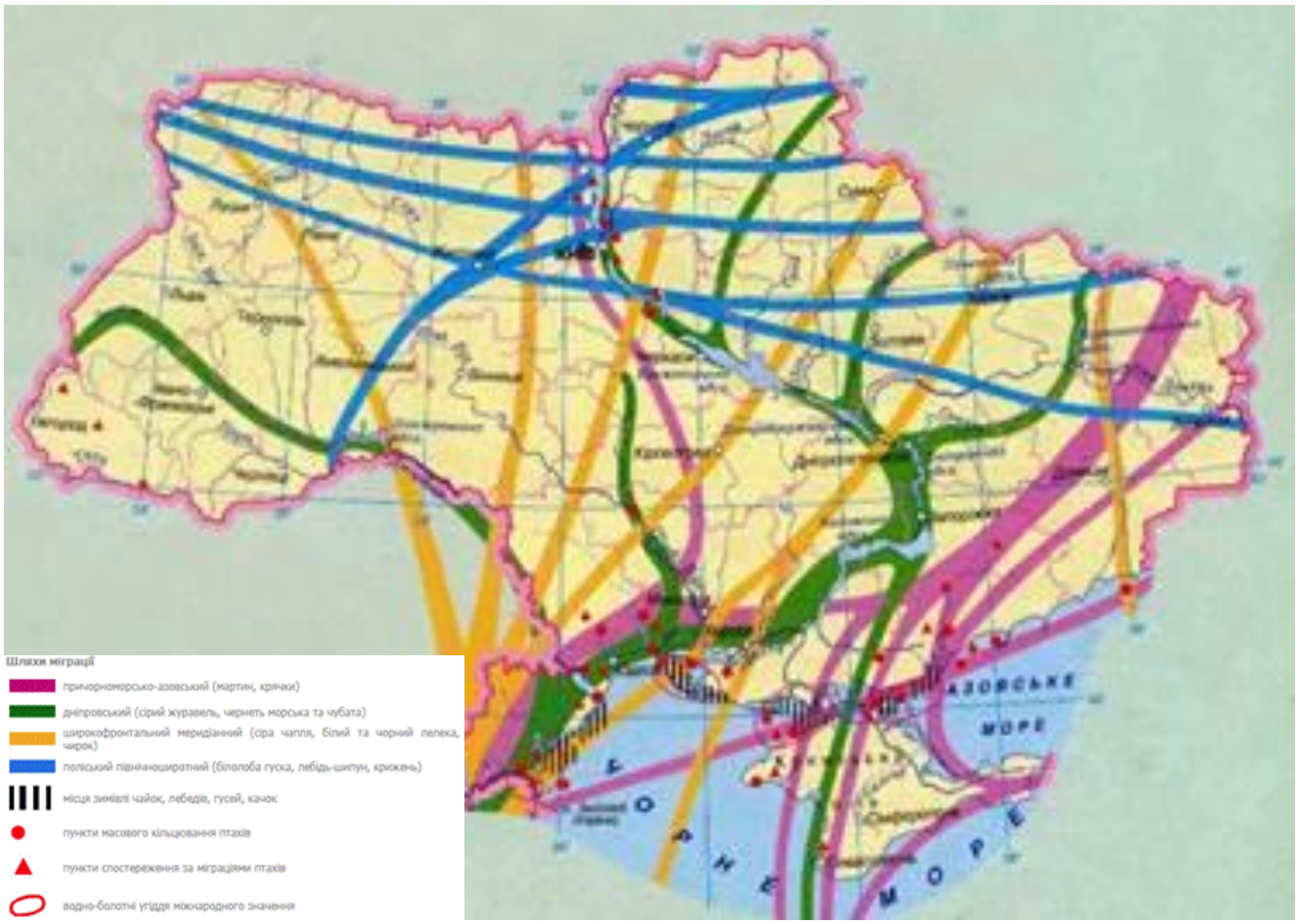

Рисунок 3.5 – Шляхи міграції птахів

Зведені відомості про реєстрації рідкісних та таких, що перебувають під охороною, видів на території Лозівської міської територіальної громади за результатами 115 спостережень[24] наведені на рис. 3.6 та у табл. 3.4:

Таблиця 3.4. – Зведена статистика рідкісних та таких, що перебувають під охороною, видів

Характеристика	Кількість видів
Загалом, згідно критеріїв пошуку	57
Червона Книга України	19
Червоний список IUCN	2
Бернська конвенція. Додаток 2	17
Бернська конвенція. Додаток 3	14
Бернська конвенція. Резолюція 6	8
Конвенція про збереження мігруючих видів диких тварин (Боннська конвенція)	11
Угода про збереження афро-євразійських мігруючих водно-болотних птахів (AEWA)	3
Угода про збереження популяцій європейських кажанів (EUROBATS)	1
Пташина директива ЄС. Додаток I	6

[24] GBIF.org (17 August 2024) GBIF Occurrence Download https://doi.org/10.15468/dl.zy3b7t

Характеристика	Кількість видів
Пташина директива ЄС. Додаток II	8
Оселищна директива ЄС. Додаток II	2
Оселищна директива ЄС. Додаток IV	6
Оселищна директива ЄС. Додаток V	2

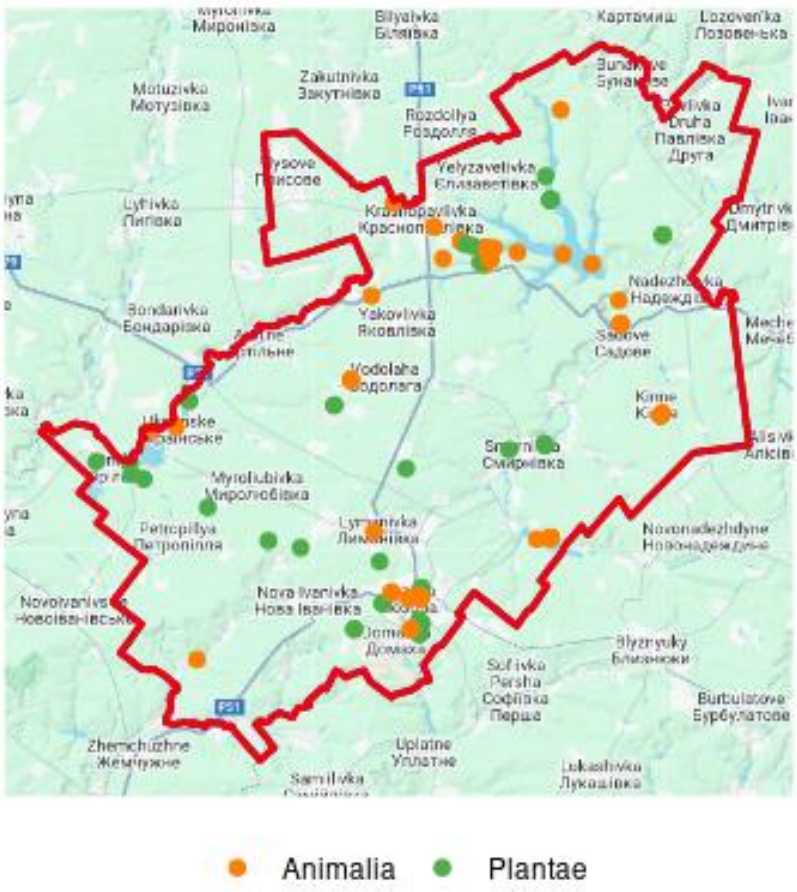

Рисунок 3.6 – Місця реєстрації видів на території громади

Серед зникаючих видів птахів, занесених до Червоної книги, на території громади спостерігаються скопа та журавель степовий, а серед рідкісних – могильник та орел-карлик; серед зникаючих тварин – ховрах малий.

3.6. Екологічна мережа

Відповідно до Закону України «Про екологічну мережу України», до складових структурних елементів екомережі включаються:

а) території та об’єкти природно-заповідного фонду;

б) землі водного фонду, водно-болотні угіддя, водоохоронні зони;

в) землі лісового фонду;

г) полезахисні лісові смуги та інші захисні насадження, які не віднесені до земель лісового фонду;

ґ) землі оздоровчого призначення з їх природними ресурсами;

д) землі рекреаційного призначення, які використовуються для організації масового відпочинку населення і туризму та проведення спортивних заходів;

е) інші природні території та об'єкти (ділянки степової рослинності, пасовища, сіножаті, кам'яні розсипи, піски, солончаки, земельні ділянки, в межах яких є природні об'єкти, що мають особливу природну цінність);

є) земельні ділянки, на яких зростають природні рослинні угруповання, занесені до Зеленої книги України;

ж) території, які є місцями перебування чи зростання видів тваринного і рослинного світу, занесених до Червоної книги України;

з) частково землі сільськогосподарського призначення екстенсивного використання - пасовища, луки, сіножаті тощо;

и) радіоактивно забруднені землі, що не використовуються та підлягають окремій охороні як природні регіони з окремим статусом.

Згідно з Проєктом схеми регіональної екологічної мережі Харківської області[25] частина території Лозівської громади належить до складу сполучних територій (екологічних коридорів Орільського та Берецького) місцевого значення екологічної мережі області[26]. Загалом їх площа складає 37548,4 га, або 11,3% площі громади (рис. 3.7).

Орільський екокоридор

Орільський екокоридор простягається долинами рр. Оріль, Орілька, Бритай та гирлом р. Берека, а також Краснопавлівським і Орільківським водосховищами, з'єднуючи між собою структури національної екомережі загальнодержавного значення: Дніпровський екокоридор та Придонецький природний екорегіон.

Основне призначення екокоридору – забезпечення вільного розселення та міграції видів птахів між річковими долинами річок басейну Дніпра та Сіверського Дінця, а також збереження безперервності ландшафтів екокоридору в природному стані.

Екокоридор у межах Харківської області проходить через Зачепилівський, Сахновщинський, Лозівський та Барвінківський райони і займає площу понад 21 тис. га.

У межах екокоридору виділені 15 ключових територій загальною площею понад 10000 га. З них лише близько 1600 га є територією ПЗФ. Це 6 заказників місцевого значення, серед яких переважають орнітологічні території. Чотири ключові території представлені водно-болотними угіддями, мають найбільші площі (від майже 625 га до 3570 га), серед яких два – території водосховищ з їх прибережними смугами і два – у заплаві р. Оріль з комплексом типових ценозів. Пропонується створити ще 5 об'єктів ПЗФ, основним завданням яких теж буде охорона орнітофауни та фрагментів цілинних степів.

Рідкісна фітобіота в межах ключових територій екокоридору нараховує 12 рідкісних угруповань та 36 видів рослин. До ЗКУ внесено 4 степових угруповання, 8 – до ЗСХ, це переважно формації, властиві для засолених та справжніх луків.

Орільський екокоридор виконує важливу роль міграційного шляху для перелітних птахів. По коридору пролітає понад 170 видів птахів, серед яких 115 видів включені до Додатку II „Конвенції про збереження мігруючих видів тварин" (Боннська конвенція), 67 видів – до Додатку II „Угоди про збереження афро-євразійських мігруючих водно-болотних птахів", 3 види – до ЄЧС, 13 – до ЧКУ (серед яких: орлан-білохвіст, скопа, казарка червоновола, кулик-сорока, гоголь).

Берецький екокоридор

Берецький екокоридор займає долину р. Берека, з'єднуючи елемент національної екомережі Придонецький природний регіон з Орільським екокоридором місцевого значення.

---

[25] розроблений НДУ «Український науководослідний інститут екологічних проблем» https://kharkivoda.gov.ua/content/documents/1234/123379/Attaches/ekologichniy_pasport_2022_rik.pdf

[26] https://ecolog.mk.gov.ua/ua/pzf/econet/

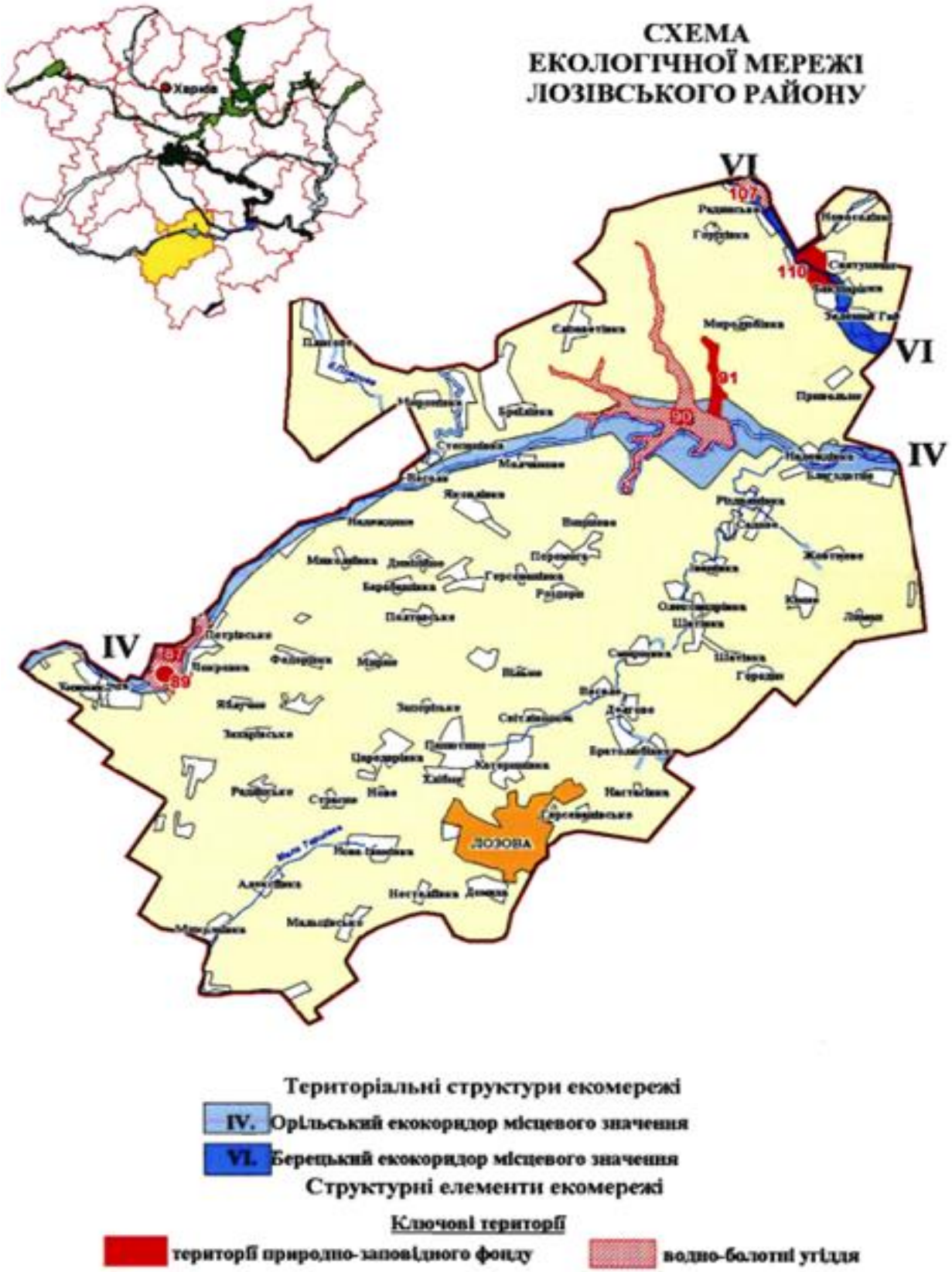

Рисунок 3.7 – Місцерозташування сполучних територій

Основне призначення екокоридору – забезпечення вільної міграції птахів на південь Харківської області водно-болотними угіддями долини р. Берека, а також збереження безперервності ландшафтів екокоридору у природному стані.

Екокоридор у межах Харківської області проходить Первомайським, Лозівським, Барвінківським та Балаклійським районами і займає площу понад 7 тис. га.

Весь коридор пролягає степовою зоною і містить переважно трав'янистий тип рослинності.

У межах коридору виділені 11 ключових територій загальною площею понад 5 тис. га. Серед них лише дві території площею 808,7 га зараз входять до ПЗФ. Три території належать до водно-болотних угідь і ще 6 передбачено створити у складі екомережі. Половина з останніх є складовими елементами запроектованого регіонального ландшафтного парку „Слобідський", який передбачено створити вздовж фортифікаційних споруд Української укріпленої лінії.

Раритетна фітобіота ключових територій досить різноманітна. Вона нараховує 16 угруповань та 35 рідкісних видів рослин. До ЗКУ належать формації степів (ковили Лессінга, к. волосистої та осоки низької) і справжньої водної рослинності (латаття білого, глечиків жовтих, сальвінії плаваючої), до регіональних списків – 10 угруповань, серед яких лише дві степові формації, а інші властиві для заплавних фітоценозів. До ЄЧС включений лише один вид – катран Буша, до ЧКУ – 6 степових, лучних та водних видів рослин. Охороняються в межах Харківщини 28 видів рослин, серед яких переважають степові. У складі фауністичних комплексів екокоридору представлено понад 45 раритетних видів наземних хребетних, з яких до ЄЧС занесені 4 види (ссавці – 2, птахи – 2), до ЧКУ – 15 видів (ссавці – 6, птахи – 8, плазуни – 1), до ЧСХ – 27 видів (ссавці – 2, птахи – 21, плазуни – 2, земноводні – 2).

Долина р. Берека та Берецьке водосховище відіграють значну роль у збереженні видового різноманіття та кількісного багатства гніздової орнітофауни та мігруючих птахів. У заплаві річки знаходяться поселення журавля сірого (ЧКУ), спостерігаються його осінні передміграційні скупчення. У міграційний період по коридору пролітає понад 150 видів птахів, серед яких 80 видів включені до Додатку II „Конвенції про збереження мігруючих видів тварин" (Боннська конвенція), 63 види – до Додатку II „Угоди про збереження афро-євразійських мігруючих водно-болотних птахів".

Місцева схема екомережі району складається з земельних ділянок Орільського та Берецького екокоридорів місцевого значення. Загальна площа екомережі району – 8601,7 га.

Орільський екокоридор місцевого значення

Екокоридор проходить долиною р. Орілька і має у своєму складі чотири ключові території.

Рисунок 3.8 – Місцерозташування 2-х ключових територій Орільського екокоридору

№ 87 «Орільківське водосховище» (рис. 3.8)

Водно-болотне угіддя

Площа 625,0га

Місце розташування: між смт Орілька та с. Українське (колишнє Петрівське)

Коротка характеристика: Водно-болотне угіддя є цінним штучно створеним постійним проточним прісним водосховищем у заплаві р. Орілька поблизу її впадіння в р. Оріль. Водосховище має корисний об'єм 9,66 млн.м3, є складовою системи каналу Дніпро-Донбас і входить до системи водопостачання Харківської, Донецької та Луганської областей. Територія угіддя включає дзеркало водосховища, острів з трав'янистою та деревно-чагарниковою рослинністю і прибережну смугу з болотами та луками. У складі рідкісної фітобіоти 2 галофітні рослинні угруповання (ЧСХ) та 7 видів рослин (ЧКУ, ЧСХ). Орільківське водосховище має велике значення для збереження видового різноманіття і кількісного багатства птахів. У складі гніздового орнітокомплексу представлено 19 видів птахів із ЧСХ. Острів на водосховищі (де розташована колонія мартина жовтоногого) з мілководними ділянками навколо нього, акваторія водосховища, прибережна смуга з деревно-чагарникою рослинністю в міграційний період є зоною концентрації (місцем відпочинку, вузлом годівлі) перелітних птахів (качки, лебеді, чаплі, мартини, кулики, крячки, соколоподібні, горобцеподібні), серед яких зустрічаються рідкісні види із ЄЧС, ЧКУ (орлан-білохвіст, скопа, казарка червоновола, гоголь, кулик-сорока, кулик-довгоніг). Орільківське водосховище є важливою ділянкою міграційного шляху північних видів гусей (гуменник, гуска велика білолоба). В період весняного та осіннього прольоту тут збираються зграї гусей чисельністю в декілька десятків тисяч.

№ 89 «Пташиний» (рис. 3.8)

Орнітологічний заказник місцевого значення

Площа 2,0га

Місце розташування: околиці с. Шугаївка

Коротка характеристика: Територія заказника – острів в Орільківському водосховищі, на якому розташована колонія мартина жовтоногого чисельністю близько 800 гнізд. У міграційний період це – місце відпочинку та годівлі перелітних птахів водно-болотного комплексу.

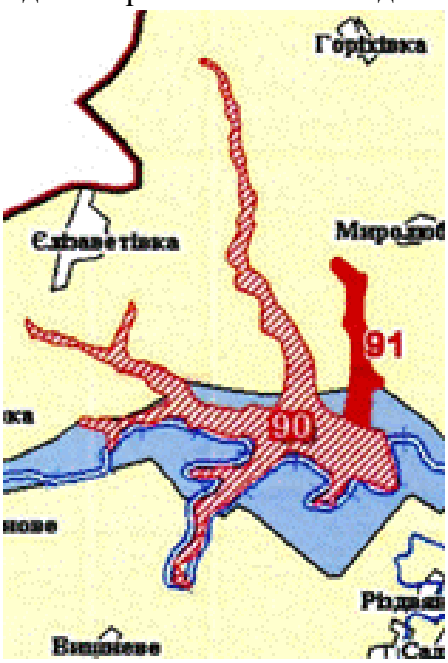

Рисунок 3.9 – Місцерозташування Краснопавлівського водосховища

№ 90 «Краснопавлівське водосховище» (рис. 3.9)

Водно-болотне угіддя

Площа 2034,0га

Місце розташування: поблизу смт Краснопавлівка

Коротка характеристика: Одне з найбільших на Харківщині штучно створених проточних прісних водосховищ. Воно має корисний об'єм 376млн.м3, є складовою системи каналу Дніпро-Донбас і головним об'єктом водопостачання Харківської, Донецької та Луганської областей. Територія угіддя включає дзеркало водосховища з окремими островами, затоки, прибережну смугу з деревно-чагарниковою, фрагментами степової, лучною та болотною рослинністю. У складі рідкісної фітобіоти 5 галофітних та степових видів рослин (ЧКУ, ЧСХ) і 3 рослинні угруповання (ЗКУ, ЗСХ). Краснопавлівське водосховище є важливим міграційним коридором, який поєднує долини річок басейну Дону (р. Сів. Донець) та Дніпра (р. Оріль). Тут зупиняються для відпочинку і годівлі численні зграї птахів водно-болотного та навколоводного комплексу, серед яких зустрічаються рідкісні види із ЄЧС, ЧКУ (казарка червоновола, гоголь, орлан-білохвіст, скопа, кулик-довгоніг, кулик-сорока, коловодник ставковий, кульон великий). Краснопавлівське водосховище є важливою ділянкою міграційного шляху північних видів гусей (гуменник, гуска велика білолоба). Під час весняного та осіннього прольоту тут реєструються скупчення гусей чисельністю в декілька десятків тисяч. Лісосмуги по берегах водосховища служать міграційними шляхами для птахів чагарниково-лісового комплексу.

№ 91 «Миролюбівський»

Орнітологічний заказник місцевого значення

(зарезервований)

Площа 608,5га

Місце розташування: околиці с. Миролюбівка

Коротка характеристика: Рукав Краснопавлівського водосховища є місцем зупинки для відпочинку і годівлі мігруючих птахів водно-болотного та навколоводного комплексу (гуси, лебеді, качки, чаплі, мартини, кулики, крячки). У складі гніздового орнітокомплексу раритетні види із ЄЧС (деркач), ЧКУ (лунь польовий), ЧСХ (бугай, бугайчик, лебідь-шипун, лунь лучний, рибалочка, куріпка сіра, синиця вусата). На схилах навколо водосховища зростають рідкісні степові і лучні рослинні угруповання, занесені до ЗКУ та ЗСХ з участю рідкісних і зникаючих видів.

Берецький екокоридор місцевого значення

Екокоридор проходить долиною р. Берека і має у своєму складі дві ключові території.

№ 107 «Заплава р. Берека» (рис. 3.10)

Водно-болотне угіддя

Площа 625,0га

Місце розташування: між с. Бунакове та с. Федорівка

Коротка характеристика: Територія угіддя включає комплекс інтразональних ценозів, типових для заплав степових річок. Це – угруповання засолених, справжніх та заболочених луків, прибережно-водне високотрав'я і водні формації в старицях та руслі річки. У складі раритетної фітобіоти 5 рослинних угруповань, що охороняються на Харківщині, та 10 видів рідкісних рослин із ЧКУ, ЧСХ. На території представлені орнітокомплекси з рідкісними видами із ЄЧС (1) та ЧСХ (12). Тут розташовані поселення лебедя-шипуна, гуски сірої, чепури великої, крячків, куликів. Під

час сезонних міграцій в угідді зупиняються для відпочинку і годівлі численні зграї птахів водно-болотного комплексу.

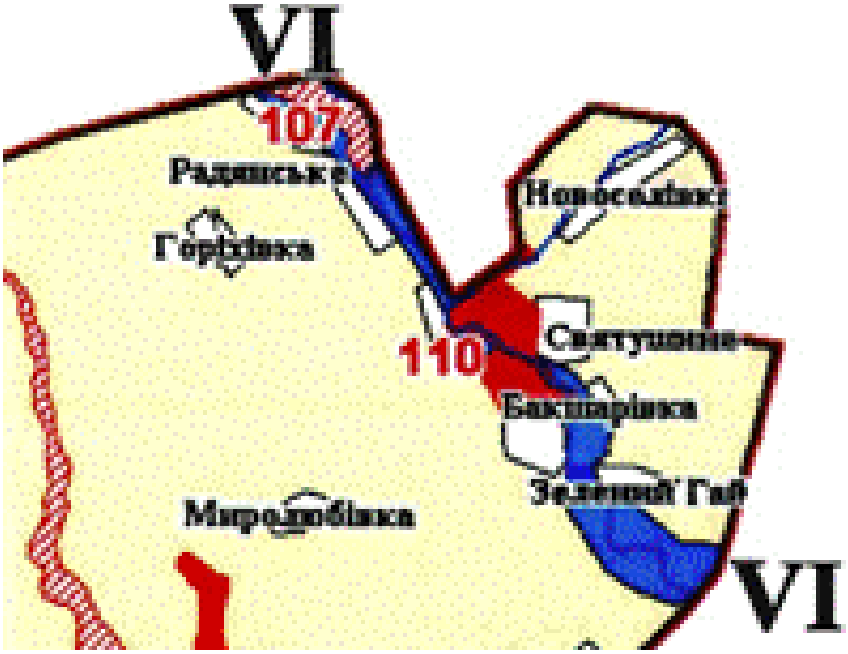

Рисунок 3.10 – Місцерозташування 2-х ключових територій Борецького екокоридору

№ 110 «Слобідський» (рис. 3.10)

Регіональний ландшафтний парк (Слобідські фортифікаційні укріплення) (зарезервований)

Площа 226,5га

Місце розташування: біля с. Павлівка-2

Коротка характеристика: Залишки фортифікаційних споруд Української укріпленої лінії, що збудована протягом 1731-1742 років силами українського козацтва та селян. Слобідська фортеця розташована на лівому березі р. Берека. У рослинному покриві схилів укріплень представлені добре збережені угруповання справжніх різнотравно-типчаково-ковилових і різнотравно-злаково-чагарникових степів. У заплаві серед трав'янистої рослинності заплавних луків, ніби острів, виділяється ліс. Це – культури сосни звичайної та дуба звичайного віком близько 45-50 років. У складі рідкісної фітобіоти 3 степові формації (ЗКУ, ЗСХ) та 3 види рослин (ЧКУ, ЧСХ).

Таблиця 3.5 – Орієнтована площа земельних угідь екологічної мережі Лозівського району

Район	Землі сільськогосподарського призначення		Землі лісового фонду	Землі водного фонду	Разом
	сіножаті та пасовища	землі, що підлягають відновленню			
Лозівський	3280,1	314,2	70,9	4936,5	**8601,7**

Важливим етапом процесу подальшого формування екомережі області, згідно із законодавством, є розробка переліків структурних елементів екомережі, до яких належать ключові, сполучні, буферні та відновлювані території.

Ключові території екомережі включають території та об’єкти ПЗФ, водно-болотні угіддя й інші території, у межах яких збереглися найбільш цінні природні комплекси.

Буферні території екомережі включають території навколо ключових територій екомережі, які запобігають негативному впливу господарської діяльності на суміжних територіях.

Сполучні території екомережі – території, що забезпечують зв’язки між ключовими територіями та цілісність екомережі.

Відновлювані території екомережі включають території, що являють собою порушені землі, деградовані і малопродуктивні землі та землі, що зазнали впливу негативних процесів і стихійних явищ, інші території, важливі з точки зору формування просторової цілісності екомережі.

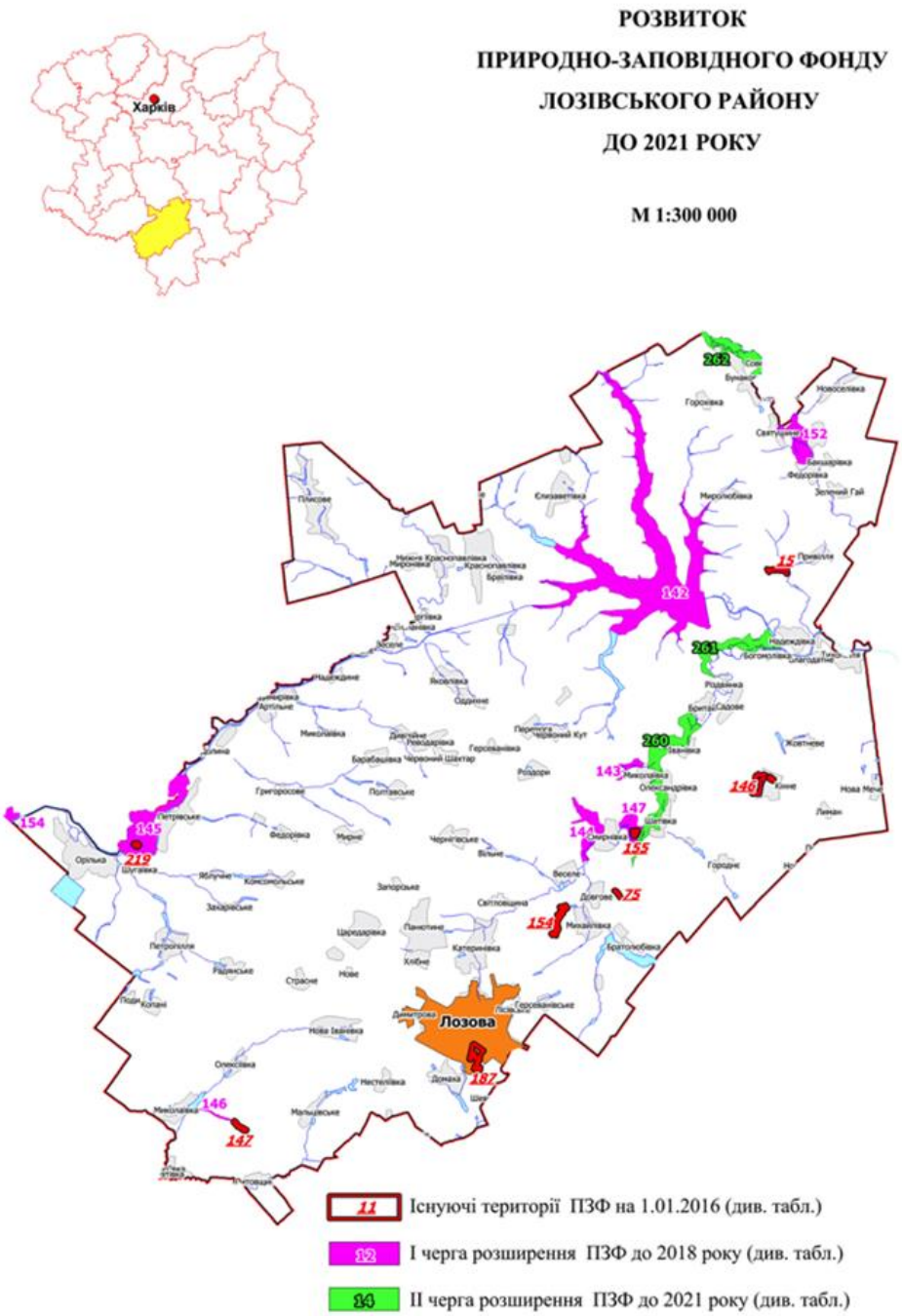

Рисунок 3.11 – Території призначені для заповідання

Таблиця 3.6 – Намічені до створення об’єкти природно-заповідного фонду

Класифікація і назва територій та об’єктів природно-заповідного фонду	Місце розташування	Площа, га	Характеристика	Постанова про створення
1	2	3	4	5
Місцевого значення				
Заказник орнітологічний "Краснопавлівський" (№142, перша черга)	Краснопавлівське водосховище	3200,0	Унікальний орнітокомплекс Краснопавлівського водосховища з рідкісними видами з ЄЧС, ЧКУ, ЧКХО. Місце скупчень тисячних зграй водоплавних птахів (гусей, качок) для відпочинку і живлення під час сезонних міграцій.	Розроблений проект створення згідно з рішення облради від 21.05.2002*
Заказник ботанічний "Миколаївка" (№143., перша черга)	с.Миколаївка, балка Благовіщенська	60,0	Схили яружно-балкової системи, місце зростання степової рослинності: ковили, чебрецю	Зарезервована територія рішенням облради від 20.11.97 *
Пам'ятка природи геологічна "Смирнівка " (№144, перша черга)	с. Смирнівка	234,0	Відслонення верхньої юри	Зарезервована територія рішенням облради від 20.11.97 *
Заказник орнітологічний "Пташиний " (№145, перша черга)	с.Українське (колишнє Петрівське)	672,0	Охорона чисельних (десятки тисяч) міграційних скупчень водно-болотних (гуси, качки) і навколоводних (мартини, крячки, кулики) птахів, поліпшення їх умов відпочинку і живлення шляхом приєднання акваторії Орільківського водосховища	Пропонується розширення існуючого об’єкта ПЗФ *
Заказник ботанічний "Мальцівський" (№146., перша черга)	с. Мальцівка	22,0	Збереження справжніх, чагарникових і лучних степів з рідкісними угрупованнями із ЗКУ, рідкісними видами флори з ЧКУ, ЧСХО шлях.пр.діл. балки з водотоком у днищі на лівому березі р.Мала Тернівка	Пропонується розширення існуючого об’єкта ПЗФ *
Заказник ботанічний "Гора Городовище" (№147, перша черга)	с.Смирнівка	127,0	Збереження ценозів справжніх і чагарникових степів з угрупованнями із ЗКУ, угруповань справжніх, засолених і заболочених луків та водно-болотної рослинності з рідкісними видами флори з ЧКУ, ЧСХО шлях.пр.діл. степових схилів і заплави р.Бритай	Пропонується розширення існуючого об’єкта ПЗФ *
Регіональний ландшафтний парк "Слобідський" (форт Слобідський)	с.Павлівка Друга	285,0	Фортеця “Слобідська” розташована на лівому березі р. Берека. Ділянка з рідкісними степовими реліктовими угрупованнями із ЗКУ та зникаючими видами рослин, що занесені до ЧКУ,ЧСХО	Розроблений проект створення згідно з Указом Президента від 15.11.2001 №1092/2001

(№152, перша черга)				Нацпрограма козацтва (проект 2006) *
Заказник ландшафтний "Андріївський" (№154, перша черга)	с.Андріївка	1056,0	Водно-болотне угіддя в долині р. Оріль	Розроблений проект створення згідно з рішення облради від 21.05.2002 *
Заказник гідрологічний "Олександрівський" (№260, друга черга)	с.Олександрівка, с.Шатівка	571,0	Вразливі водно-болотні угіддя заплави р. Бритай	Розроблено обґрунтування, щодо необхідності створення згідно з рішенням облради від 18.06.2015 №1227-VI *
Заказник орнітологічний "Богомолівський" (№261, друга черга)	с.Богомолівка	354,0	Унікальні водно-болотний, лучний орнітокомплекси з рідкісними видами з ЄЧС, ЧКУ, ЧКХО у заплаві р. Бритай	Розроблено обґрунтування, щодо необхідності створення згідно з рішенням облради від 18.06.2015 №1227-VI *
Заказник гідрологічний "Бунаківський" (№262, друга черга)	с.Михайлівка, с.Рокитне	282,0	Водно-болотні угіддя заплави р. Берека	Розроблено обґрунтування, щодо необхідності створення згідно з рішенням облради від 18.06.2015 №1227-VI *

На територіях – структурних елементів регіональної екологічної мережі має бути забезпечено проведення спеціальних заходів, спрямованих на запобігання знищенню чи пошкодженню природних ландшафтів, природних рослинних угруповань, занесених до Зеленої книги України та рідкісних для Харківщини, збереження видів тварин і рослин, занесених до Червоної книги України та списку видів рослин і тварин, що потребують особливої охорони в Харківській області, поліпшення середовища їх існування, створення належних умов для розмноження у природних умовах та для розселення. З метою забезпечення виконання природоохоронних функцій регіональної екологічної мережі передбачається здійснення таких заходів:

— захист середовища існування тварин під час міграції і зимівлі та створення системи їх охорони;

— створення умов для відтворення різноманіття видів рослин, тварин і фітоценозів у природних зонах;
— забезпечення охорони водно-болотних угідь;
— здійснення заходів щодо запобігання негативному впливу на природні комплекси елементів національної екологічної мережі;
— впровадження системи здійснення природоохоронних заходів для збереження природних комплексів елементів регіональної екологічної мережі.

3.7. Забруднення довкілля

Забруднення атмосферного повітря

Стан атмосферного повітря Харківської області формується обсягами викидів забруднюючих речовин від пересувних та стаціонарних джерел забруднення.

Головним пересувним джерелом забруднення атмосферного повітря на даний час на території населених пунктів громади є автомобільний транспорт (в тому числі автомобільний транспорт сільськогосподарських підприємств), який є джерелом відпрацьованих газів дизельних двигунів, що містять оксиди вуглецю, оксиди і діоксиди азоту, різні вуглеводні, сірчистий ангідрид, сажу та пил.

До стаціонарних джерел забруднення атмосферного повітря відносяться викиди від промислових та сільськогосподарських підприємств.

Стаціонарні пости спостереження за станом забруднення атмосферного повітря в населених пунктах відсутні. За даними програми державного моніторингу у галузі охорони атмосферного повітря на 2021 - 2025 роки для зони «Харківська», до складу якої входить Лозівська громада, вміст в атмосферному повітрі діоксиду сірки, діоксиду та оксиду азоту та свинцю знаходяться в межах фонових значень (табл. 3.7 та 3.8).

Таблиця 3.7 – Динаміка викидів забруднюючих речовин в атмосферне повітря від стаціонарних джерел забруднення в Лозівському районі та в цілому по області, тис. т.

Район, область	2020 рік	2021 рік	2022рік
Всього Харківська область	94,144	74,1	23,2
Лозівський район	0,010	0,938	0,436

Таблиця 3.8 – Динаміка викидів стаціонарними джерелами в атмосферне повітря, в тому числі по найпоширеніших речовинах (пилу, діоксид сірки, діоксид азоту, оксиду вуглецю) в Лозівському районі та в цілому по області, тис. т.

Райони	2021 рік			2022рік			Темпи зростання/ зменшення обсягів викидів у 2022 році до обсягів 2021 року, %
	Обсяг викидів	В тому числі по окремих речовинах:		Обсяг викидів	В тому числі по окремих речовинах:		
		Діоксид сірки	діоксид азоту		Діоксид сірки	діоксид азоту	

Харківська область	73,4	26,4	7,6	23,23	7,356	3,094	31,64
Лозівський	0,938	0,013	0,093	0,436	0,004	0,056	46,49

На даний час на території громади розміщені підприємства легкої та переробної промисловості, машинобудування та виробництва електроенергії, яке на даний час закрите. Окрім цього розміщені приватні підприємства, які займаються вирощуванням сільськогосподарської продукції. Значна частка аграрного виробництва припадає на вирощування зернових культур, овочів, менше – на утримання великої рогатої худоби. Лозівська громада є центром машинобудівної та переробної промисловості. Потенційну загрозу становлять наявні підприємства: ПрАТ «Лозівський завод "Трактородеталь", Філія "Панютинський вагоноремонтний завод" ПАТ Укрзалізниця, ТОВ «Лозівський ковальсько-механічний завод».

Функціонування промислових підприємств повинно відбуватись відповідно до вимог чинних нормативів екологічної безпеки атмосферного повітря із дотриманням ГДК викидів забруднюючих речовин в атмосферне повітря, отриманням дозволів на викиди.

Основними напрямками зменшення викидів забруднюючих речовин в атмосферне повітря стаціонарними джерелами є насамперед неухильне виконання суб’єктами господарювання природоохоронних заходів та впровадження сучасних технологій очищення газо-пилового потоку. Діяльність кожного суб’єкта господарювання має бути спрямована на збереження та відновлення природного стану атмосферного повітря, створення сприятливих умов для життєдіяльності, забезпечення екологічної безпеки та запобігання шкідливому впливу атмосферного повітря на навколишнє природне середовище та здоров’я населення. Правові і організаційні основи та екологічні вимоги в галузі охорони атмосферного повітря визначає Закон України «Про охорону атмосферного повітря».

Основними чинниками інтенсивного забруднення атмосфери автотранспортом, як пересувного джерела забруднення атмосферного повітря, є:

- постійно зростаюча кількість автотранспорту;
- експлуатація технічно-застарілого автомобільного парку;
- низька якість паливно-мастильних матеріалів;
- недостатня пропускна спроможність дорожньо-транспортної мережі, яка сформувалась в умовах існуючої забудови;
- незадовільний стан дорожнього покриття проїжджої частини доріг.

Уздовж автомобільних доріг, відмічається забруднення ґрунтів за рахунок викидів двигунів, продуктів зношення механічних частин, дорожнього покриття. Збільшення викидів забруднюючих речовин перш за все зумовлено збільшенням використання автотранспорту, погіршенням технічного стану автомобільного парку, незадовільною якістю паливно-мастильних матеріалів, труднощами щодо контролю великої кількості автотранспорту як джерела забруднення атмосферного повітря (приватний транспорт, транзит).

Забруднення повітря на ділянках вулиць з підвищеною інтенсивністю руху можуть призводити до постійних ризиків негативного впливу на стан здоров’я населення, ґрунти та рослинність прилеглих ділянок. Проте, в разі відновлення та створення нових площ зелених насаджень із обов’язковим урахуванням пило-, газо- та димостійкості рослин, зон рекреаційного призначення на території села буде забезпечувати зниження негативного впливу на навколишнє природне середовище, насамперед на атмосферне повітря від впливу автотранспортних засобів.

Фактор забруднення повітря знаходиться в постійно динамічному стані і залежить від багатьох чинників, а отже, потребує постійного контролю та моніторингу його якості з боку органів виконавчої влади, що реалізують державну політику у сфері охорони навколишнього середовища та охорони здоров'я населення, особливо при регулюванні господарської діяльності всіх суб'єктів.

Основними напрямками зменшення викидів забруднюючих речовин є насамперед неухильне виконання суб'єктами підприємницької діяльності природоохоронних заходів та впровадження сучасних технологій очищення газо-пилового потоку. Діяльність кожного суб'єкта господарювання має бути спрямована на збереження та відновлення природного стану атмосферного повітря, створення сприятливих умов для життєдіяльності, забезпечення екологічної безпеки та запобігання шкідливому впливу атмосферного повітря на здоров'я людей та навколишнє природне середовище. Правові і організаційні основи та екологічні вимоги в галузі охорони атмосферного повітря визначає Закон України «Про охорону атмосферного повітря».

З метою зменшення викидів забруднюючих речовин в атмосферне повітря необхідно розглянути питання щодо можливості озеленення території, використання сучасних технологій в системах опалення, а також за можливістю використання альтернативних джерел енергії.

Актуальним та проблемним питанням, що негативно впливає на якість атмосферного повітря залишається також незаконне та самовільне спалювання опалого листя та стерні, соломи, післязбиральних залишків, а головне – сміття. Такі шкідливі, необдумані дії є причиною непоправних наслідків, а саме: забруднення атмосферного повітря, знищення ландшафтного та біологічного різноманіття, зниження родючості ґрунтів, знищення корисної ентомофауни та мікрофлори, створюється загроза виникнення пожеж, а іноді й травмування або загибелі людей, надання економічних збитків і т.д.

Зрештою, фактор забруднення повітря знаходиться в постійно динамічному стані і залежить від багатьох чинників, а отже, потребує постійного контролю та моніторингу його якості з боку органів виконавчої влади, що реалізують державну політику у сфері охорони навколишнього середовища та охорони здоров'я населення, особливо при регулюванні господарської діяльності всіх суб'єктів.

У майбутньому зі збільшенням кількості населення, житлової забудови, автотранспорту без благоустрою та реконструкції усіх існуючих вулиць, проїздів під'їздів і тупиків, створення на усій вулично-дорожній мережі асфальтованого покриття, без озеленення територій санітарно-захисних зон промислових підприємств та придорожніх територій, висадки придорожніх зелених смуг шириною 25-30 м, без поетапного переведення житлових та громадських будівель села на опалення від електричної енергії, в тому числі з використанням поновлюваних джерел енергії – рівень забруднення атмосферного повітря, швидше за все матиме тенденцію зростання, що може знизити рівень комфортного проживання в населеному пункті.

Речовини, що потрапляють в атмосферне повітря від господарської діяльності промислових та сільськогосподарських об'єктів це:

- азоту діоксид;
- оксид вуглецю;
- метан;
- вуглецю діоксид;
- азоту оксид (N_2O);
- речовини у вигляді суспендованих твердих частинок недиференційованих за складом;

– сажа;
– сірки діоксид;
– бенз(а)пірен;
– вуглеводні насичені С12- С19;
– пил зерновий та інші.

У формуванні ризику на чутливі групи населення можуть відігравати азоту діоксид, пари вуглеводневого конденсату (бензин), формальдегід, оксид вуглецю, метан, сірки діоксид та інші.

Азоту діоксид – це бурий газ з задушливим запахом. Відчуття запаху та невеликого подразнення в роті виникає при концентрації 0,008 мг/л, а іноді – при 0,0002 мг/л, максимальна невідчутна концентрація – 0,00014 мг/л. Патологічні зміни при отруєнні людини, особливо в органах дихання - повнокров'я та набряки слизових оболонок дихальних шляхів, набряки легенів, мозаїчно розташовані ділянки емфіземи, ателектазу, розрив альвеол. У людей, працюючих при концентрації діоксиду азоту 0,0008-0,005 мг/л біля 3-5 років, виявлені запальні зміни слизової оболонки ясен, хронічні бронхіти, емфізема легенів, пневмосклероз, ускладнений приступами астми, тенденція до брадикардії і гіпотонії, збільшення вмісту гемоглобіну та еритроцитів, прискорення звертання крові та інше.

Оксид вуглецю – отруйний газ без кольору, смаку, з дуже слабким запахом, злегка нагадує запах часнику. Отруйний вплив відомий під назвою «угари», пояснюється тим, що оксид вуглецю легко з'єднується з гемоглобіном крові та робить його нездатним переносити кисень від легенів до тканин. При вдиханні свіжого повітря утворене з'єднання (карбоксигемоглобін) поступово руйнується, і гемоглобін відновлює здатність поглинати кисень. В повітрі робочої зони ПДК оксиду вуглецю складає 20 мг/м3. Концентрацію у 300 мг/м3 людина переносить без помітної дії протягом 2-4 годин, концентрація у 600 мг/м3 викликає легке отруєння, у 980 мг/м3 – важке отруєння настає через 10-30 хвилин, у 3600 мг/м3 – смерть настає через 1-5 хвилин.

Вуглеводні граничні. Володіють вираженим запахом. При термодеструкції утворюються оксиди вуглецю. Кумулятивність слабка. Клінічна картина гострого отруєння: збудження, що змінюються загальмованістю, слабкість, запаморочення, головний біль, біль в області серця, почастішання пульсу, серцебиття, першіння в горлі, кашель, порушення дихання, нудота, блювота, біль у животі.

Вуглеводні насичені С12-С19. Входять до складу палива, безбарвні рідини з характерним запахом. Хімічний склад: парафіни, циклопарафіни, алкилбензоли, нафтени. Токсична дія. Діють на кістковий мозок схоже з бензолом. Ця суміш токсичніша, ніж бензол.

Бенз(а)пірен. Відноситься до багатоядерних ароматичних вуглеводнів з конденсованими бензоловими кільцями. На підставі вивчення причин професійних пухлин побічно доведена канцерогенна дія багатоядерних ароматичних вуглеводнів, безпосередньо це доведено в дослідах на тваринах. До недавнього часу існувала думка про неприпустимість наявності канцерогенних багатоядерних ароматичних вуглеводнів в повітрі виробничих приміщень. Нині ця точка змінилася і для бенз(а)пірена регламентований граничний зміст в повітрі робочої зони 0,00015 мг/м3. Для атмосферного повітря рекомендується встановити граничну концентрацію бенз(а)пірена 0,01 мкг/м3.

Сірки діоксид – безбарвний негорючий газ з гострим запахом, в 2,2 рази важчий за повітря, легко розчинний у воді. Отруєння в виробничих умовах відбувається через дихальні шляхи. Вже дуже малі концентрації діють дратівливо на слизові оболонки, короткочасне вдихання більш високих концентрацій веде до отруєння. Сірчистий ангідрид (SO2), незважаючи на великі масштаби його викидів в атмосферу. Під впливом короткохвильової сонячної радіації він швидко

перетворюється в сірчаний ангідрид (SO3), який при контакті з водяною парою Вуглеводні граничні. Володіють вираженим запахом. При термодеструкції утворюються оксиди вуглецю. Кумулятивність слабка. Клінічна картина гострого отруєння: збудження, що змінюються загальмованістю, слабкість, запаморочення, головний біль, біль в області серця, почастішання пульсу, серцебиття, першіння в горлі, кашель, порушення дихання, нудота, блювота, біль у животі. Найбільш трупи органи і системи: центральна нервова, дихальна та серцево-судинна системи, печінка, нирки, органи кровотворення, шлунково-кишковий тракт.

Сажа – високодисперсний порошок. Раніше вважалося, що сажа нешкідлива, проте приводяться дані, що вона може викликати справжній пневмоконіоз, антракоз. Симптоми антракоза: стомлюваність, кашель, болі в грудях, в подальшому задишка. Пневмоконіоз супроводжується хронічним бронхітом, в результаті якого розвивається емфізема, стійкі розширення бронхів і зміни з боку серця, що нагадують такі при силікозі.

Тверді частинки (пил) – надають загальнотоксичну, дратівливу, канцерогенну дію, викликають хронічний катар верхніх дихальних шляхів, хронічний бронхіт, пневмонію, емфізему легенів, кашель, збільшують схильність до захворювання на туберкульоз легень.

Радіаційний фон

Радіаційний фон станом на 3 квітня 2024 року знаходиться у своїх звичних межах і становить 0.096-0.120 мкЗв/год. Найвища величина потужності експозиційної дози (радіаційний фон) становила 0.120 мкЗв/год, що нижче контрольного рівня[27].

Забруднення ґрунтів

Негативний антропогенний вплив на ґрунти проявляється у їх значній розораності, що сприяє вимиванню з поверхневим стоком та талими водами мінеральних речовин. Поверхневі води ставків в 2-3 рази більш мінералізовані порівняно з підземними. Це може бути пов'язано як з прискореним вимиванням природних мінеральних речовин з розораних ґрунтів, так і з вимиванням внесених мінеральних речовин. Навесні відмічається зниження мінералізації у ставках (на 0,38 – 1,11 г/л) внаслідок їх розведення чистими талими водами[28].

Забруднення водних об'єктів

Для Лозівської громади одним з джерел забруднення питного водопостачання є незадовільний технічний стан та зношеність основних фондів таких систем; застосуванням застарілих технологій та обладнання систем водопостачання та водовідведення; незадовільний екологічний стан річок та водоймищ Лозівської територіальної громади (табл.3.9 та 3.10). На території *громади* не усі населені пункти, мають централізовану систему водовідведення та очисні споруди. Очисні споруди смт Краснопавлівка введені в експлуатацію в 1970-х роках, тому основна частина споруд морально і фізично застаріла і потребує реконструкції та приведення у відповідність з нормами чинних вимог до якості очищення стоків[29].

Лозівська громада входить до переліку громад, оснащених системою водовідведення, частково приватний сектор використовує прибудинкові вигрібні ями, що ймовірно призводить до забруднення ґрунтів та підземних вод.

---

[27] https://www.saveecobot.com/radiation/kharkivska-oblast/lozova-2

[28] Лобойченко В.М. Закономірності зміни мінералізації водних витяжок розораних грунтів Лозівського району Харківської області/ В. М. Лобойченко // Вісник ЛДУ БЖД. –№ 12. – 2015. – С. 67–76.

[29] ПРОГРАМА *"Питна вода" Лозівської міської територіальної громади»* на 2023-2026 роки

Таблиця 3.9 – Показники якості води р.Орілька, 1,5 км від гирла[30]

Показник	Фактичне значення	гдк (ОБУВ)	Перевищення нормативу, раз
Азот загальний, мг/дм^3			
Біохімічне споживання кисню за 5 діб, мгО/дм^3	2,2	3	Немає
Завислі (суспендовані) речовини, мг/дм^3	10,1	15	Немає
Кисень розчинений, мг02/дм^3	8,4	4	Немає
Сульфат-іони, мг/дм^3	1409,9	100	14,1
Хлорид-іони, мг/дм^3	166	300	Немає
Амоній-іони, мг/дм^3	1,22	0,5	2,44
Нітрат-іони, мг/дм^3	0,346	40	Немає
Нітрит-іони, мг/дм^3	0,085	0,08	1,06
фосфат-іони (поліфосфати), мг/дм^3	0,942		

Таблиця 3.10 – Показники якості води Краснопавлівського вдсх.[31]

Показник	Фактичне значення	гдк (ОБУВ)	Перевищення нормативу, раз
Азот загальний, мг/дм^3			
Біохімічне споживання кисню за 5 діб, мгО/дм^3	3,44	3	1,15
Завислі (суспендовані) речовини, мг/дм^3	15,5	15	1,03
Кисень розчинений, мг02/дм^3	10,11	4	Немає
Сульфат-іони, мг/дм^3	413,1	100	4,13
Хлорид-іони, мг/дм^3	92,3	300	Немає
Амоній-іони, мг/дм^3	0,36	0,5	Немає
Нітрат-іони, мг/дм^3	0,82	40	Немає
Нітрит-іони, мг/дм^3	0	0,08	
фосфат-іони (поліфосфати), мг/дм^3	0,096		

Територія громади вже давно вичерпала свій ресурс і потребує значної модернізації полігонів які будуть сприяти не лише розв'язанню екологічних проблем в громаді, але й впливатиме на сусідні території. Відповідно ймовірним є забруднення ґрунтів і підземних вод у місцях складування відходів. Заплановано будівництво сучасної лінії сортування твердих побутових відходів для виділення із загальної маси відходів, які надходять від мешканців та підприємств громади[32].

Стан екологічної безпеки на території громади, як і всієї Харківської області є стабільним. Але існує низка проблем екологічного напрямку, які негативно впливають на екологічний стан територій. Серед зазначених факторів необхідно відмітити наступні: - відсутність та недосконалість схем санітарного очищення населених пунктів області; - відсутність Порядку щодо видачі дозволу на здійснення операцій у сфері поводження з відходами; - недостатня кількість в районах області техніки та обладнання для збору твердих побутових відходів.

[30] Карта «Перевищення ГДК показників якості води на постах спостереження» (davr.gov.ua)
[31] Карта «Перевищення ГДК показників якості води на постах спостереження» (davr.gov.ua)
[32] https://lozovarada.gov.ua/ogoloshennya/budivnitstvo-poligonu-tverdikh-pobutovikh-otkhodiv.html

Пріоритетні напрямки у покращенні існуючої ситуації:

1. Забезпечення виконання проєктних рішень під час експлуатації місць видалення відходів.
2. Проведення рекультивації місць видалення побутових відходів, які вичерпали свій ресурс.
3. Розроблення паспортів місць видалення твердих побутових відходів.
4. Будівництво сучасних комплексів з управління комунальними відходами.
5. Сортування та роздільне збирання корисних компонентів твердих побутових відходів.

3.8. Корисні копалини і альтернативна енергетика

Таблиця 3.7 – Інформація про корисні копалини Лозівської міської ТГ

Корисна копалина	Назва	Власник
Сировина паливно-енергетична	Площа Герсеванівська	АКЦІОНЕРНЕ ТОВАРИСТВО "УКРГАЗВИДОБУВАННЯ"
Сировина паливно-енергетична	Площа Сахновщинська	АКЦІОНЕРНЕ ТОВАРИСТВО "УКРГАЗВИДОБУВАННЯ"
Сировина паливно-енергетична	Площа Тимченківсько-Біляївська	АКЦІОНЕРНЕ ТОВАРИСТВО "УКРГАЗВИДОБУВАННЯ"
Сировина паливно-енергетична	Площа Миролюбівська	ТОВАРИСТВО З ОБМЕЖЕНОЮ ВІДПОВІДАЛЬНІСТЮ "ГЕО АЛЬЯНС МИРОЛЮБІВСЬКЕ"
Сировина паливно-енергетична	Площа Південно-Орільська	ТОВАРИСТВО З ОБМЕЖЕНОЮ ВІДПОВІДАЛЬНІСТЮ "ГЕО АЛЬЯНС ПІВДЕННО-ОРІЛЬСЬКЕ"
Сировина паливно-енергетична	Площа Степківська	ТОВАРИСТВО З ОБМЕЖЕНОЮ ВІДПОВІДАЛЬНІСТЮ "КОМПАНІЯ "ТЕХНОКОМСЕРВІС"
Видобування	Родовище Лозівське Свердловина №7	ТОВАРИСТВО З ОБМЕЖЕНОЮ ВІДПОВІДАЛЬНІСТЮ "ЛОЗІВСЬКИЙ КОВАЛЬСЬКО-МЕХАНІЧНИЙ ЗАВОД"

3.9. Інформація про шкоду, заподіяну бойовими діями

Згідно даних ACLED[33], після повномасштабного військового вторгнення російської федерації на територію України, Лозівська територіальна громада не перебуває на лінії зіткнення, однак, нажаль, періодично потерпає від ракетних обстрілів. З початку військового впливу громада 30 разів піддавалась ракетним ударам. Лінія фронту проходила у Балаклії та Ізюмі – недалеко від Лозової. Внаслідок ударів було пошкоджено об'єкти критичної інфраструктури та соціальні об'єкти з подальшим впливом на компоненти природного середовища[34]. Внаслідок обстрілів ймовірно негативного впливу зазнали сільськогосподарські землі, які потребують комплексної оцінки поствоєнних наслідків.

З 2022 року в Лозівській громаді було пошкоджено 701 об'єкт, зокрема: житлової забудови – 458 одиниць, з них: багатоквартирні – 164, садибного типу – 294. Об'єктів соціальної інфраструктури – 6, навчальних закладів- 45, об'єктів критичної інфраструктури – 24, знищених об'єктів – 11 одиниць (приватні будинки, склади, громадські будівлі, промислові об'єкти).

Відходи, що утворилися у зв'язку з пошкодженням (руйнуванням) будівель та споруд внаслідок бойових дій та військової агресії російської федерації (1018 тон будівельного сміття на суму 211 551, 80 грн.) вивозяться комунальним підприємством «Еко-Сан» Лозівської міської ради на звалище ТПВ (1 карта) за адресою: Харківська область, м. Лозова, провулок Технічний, 7.

З початку повномасштабного вторгнення російської федерації проти України Харківська область щодня перебувала під ворожими обстрілами.

Внаслідок бойових дій потерпали всі природні ресурси: землі від забруднення та засмічення різного виду відходами, атмосферне повітря – від щоденних викидів внаслідок вибухів та пожеж, водні об'єкти, лісові ресурси, тваринний світ, природно-заповідний фонд – від ворожої техніки, забруднення та навмисного знищення.

Державною екологічною інспекцією у Харківській області протягом 2023 року здійснено розрахунки збитків, внаслідок надзвичайних ситуацій та/або збройної агресії та бойових дій під час дії воєнного стану, а саме:

- розраховані збитки, завдані землі, ґрунтам на загальну суму 256 854 603,865 тис. грн;
- розраховані збитки, завдані атмосферному повітрю – 58 142,018 тис.грн;
- розраховані збитки, заподіяні знищенням або пошкодженням лісових розсадників, лісових культур – 157,313 тис. грн;
- розраховані збитки, заподіяних на територіях природно-заповідного фонду – 260 000 тис. грн.

Внаслідок російської збройної агресії від початку вторгнення сума збитків від викидів забруднюючих речовин в атмосферне повітря станом на серпень 2024 року становить понад 32 мільйони гривень (рис. 3.12). Допоки триватиме війна, ця сума збільшуватиметься.

В Лозівській громаді відсутня інформація стосовно розрахованих збитків довкіллю, але для порівняння можна взяти до уваги інформацію з сайту Державної екологічної інспекції в Харківській області: «Внаслідок ракетного обстрілу з боку російської федерації трансформаторна підстанція на території Східного територіального управління обслуговування мережі ПАТ "Національна енергетична компанія "Укренерго" зазнала значних руйнувань. Потрапляння ракет

[33] Armed Conflict Location & Event Data Project (ACLED); acleddata.com
[34] https://lozovagromada.gov.ua/static-pages/lozivska_comunity_and_war

спричинило масштабну пожежу, яка охопила площу 1200 м². Вогонь палав протягом 1 години 25 хвилин, перш ніж рятувальникам вдалося взяти ситуацію під контроль.

Рисунок 3.12 - Викиди забруднюючих речовин в атмосферне повітря внаслідок збройної агресії на території України[35]

Загоряння трансформаторного обладнання призвело до викидів забруднюючих речовин в атмосферне повітря, що створило додаткову екологічну загрозу для населення прилеглих територій. Інспекція з охорони довкілля здійснила розрахунок збитків, завданих довкіллю. За попередніми даними, сума збитків сягає майже 290 тисяч гривень.

Ракетні удари по об’єктах критичної інфраструктури не лише створюють небезпеку для безперебійного енергозабезпечення, а й завдають шкоди навколишньому середовищу». Схожий випадок стався на об’єкті енергетичної інфраструктури на території Лозівської міської територіальної громади.

Забруднюючими речовинами із негативним впливом на здоров’я вважають: тверді частки (компонентами яких є мінеральний пил, вода, сульфати, нітрати, аміак, важкі метали тощо), озон, монооксид вуглецю або чадний газ, діоксид азоту, діоксид сірки. Наслідки забруднення повітря можуть бути короткочасними і довготривалими, це залежить від періоду впливу, а також типів і концентрацій забруднюючих речовин.

Війна триває, а отже й шкода, яку завдають росіяни довкіллю, щодня лише зростає.

[35] Дані станом на травень 2023 року з офіційного сайту Інституту Київської школи економіки.

4. Характеристика житлової та соціальної інфраструктури Лозівської міської

4.1. Житлова інфраструктура

Станом на 01.01.2024 на території Лозівської міської територіальної громади знаходиться 18921 об'єкт житлової нерухомості, які разом створюють 2 268 411 кв.м. житлової площі. Серед цих об'єктів левову частину, а саме 17539 одиниць, складають будинки садибного типу (92,70 % від загальної кількості об'єктів житлової нерухомості), також в громаді є 811 багатоквартирних житлових будинки (4,29 %), 539 дачних або садових будинків (2,85%), а також 16 гуртожитків (0,1 %). Крім того мають місце 16 об'єктів незавершеного житлового будівництва з кількістю недобудованих квартир – 154, загальною площею 10 357 кв.м.

Кількість квартир в багатоповерхових житлових будинках складає 25 204 одиниць, загальна площа яких становить 1 281 950 кв.м., у гуртожитках цей показник становить 265 одиниць, площею 8361 кв.м. Детальний розподіл житлової нерухомості по населених пунктах територіальної громади наведений у додатку 1.6 (табл. Д.1.6.1).

Для розміщення ВПО в громаді організовано діяльність трьох місць компактного проживання *(Розпорядженням міського голови від 12.12.2022 № 303 було надано дозвіл на розроблення схеми розміщення тимчасових споруд для життєзабезпечення внутрішньо переміщених осіб на території Лозівської міської територіальної громади та визначено межі трьох територій, щодо яких розробляється така схема).*

Висновки:

Першим кроком до енергоефективності нерухомості є належна теплоізоляція будівель. Це одночасно зменшує втрати тепла та підтримує тепловий комфорт, одночасно зменшуючи витрати на опалення та кондиціонування повітря. Ізоляція стін, даху та фундаменту дозволяє значно зменшити втрати тепла, що зменшує потребу в опаленні. Крім того, зменшення втрат тепла та захист від надмірного нагрівання влітку призводить до зниження витрат на опалення та кондиціонування повітря. Крім того, краща теплоізоляція підвищує комфорт користувачів, забезпечуючи постійну оптимальну температуру всередині будівлі протягом усього року.

Важливою складовою експлуатаційних витрат є освітлення, яке в торговельних об'єктах має бути не лише оптимізованим за витратами, але й ефективним та надійним. Все більше комерційних об'єктів обирають світлодіодне освітлення, яке споживає на 80% менше енергії, ніж традиційні джерела світла, що призводить до значного зниження витрат на електроенергію. Крім того, термін служби світлодіодних ламп становить до 50 000 годин, що мінімізує витрати на заміну та обслуговування. Крім того, світлодіоди пропонують кращу якість світла та можливість регулювати інтенсивність світла та колір, що впливає на комфорт користувачів будівлі.

Все більше і більше комерційних об'єктів також покладаються на отримання електроенергії з відновлюваних джерел енергії. Лідером у цьому відношенні є фотовольтаїка. Фотоелектричні панелі дозволяють виробляти власну електроенергію, що не тільки значно зменшує рахунки за електроенергію, але навіть дозволяє продавати надлишки енергії в мережу. Крім того, завдяки фотовольтаїці будівля стає менш залежною від зовнішніх постачальників енергії, що стабілізує експлуатаційні витрати. Технології отримання енергії з відновлюваних джерел енергії приносять ще одну перевагу – вони покращують імідж нерухомості, роблять її більш привабливою для орендарів та інвесторів, які все частіше шукають екологічно чисті об'єкти.

4.2. Соціальна інфраструктура

Станом на 01.01.2024 на території громаді функціонує 211 об'єктів соціальної інфраструктури, з них[36]:

Заклади освіти – 48, у т.ч.:

- 16 – закладів дошкільної освіти;
- 22 – заклади загальної середньої освіти (у т.ч. 10 – з дошкільними підрозділами);
- 5 – закладів професійно-технічної освіти;
- 4 – заклади позашкільної освіти;

Заклади охорони здоров'я – 73, у т.ч.:

- 37 – лікарні, поліклініки, амбулаторії, ФАП;
- 36 – аптеки;

Заклади культури – 71, у т.ч.:

- 37 – будинки культури, школи мистецтв та їх філії;
- 32 – бібліотеки та їх філії, однак передбачається реорганізація Орільської селищної бібліотеки-філії № 1 та Орільської селищної бібліотеки-філії № 2 шляхом об'єднання їх у Орільську селищну бібліотеку-філію;
- 2 музеї.

Заклади фізичної культури та спорту – 19.

Узагальнена інформація про об'єкти соціальної інфраструктури у розрізі різних типів – представлена на рис. 4.1, узагальнена інформація про їх розподіл у розрізі старостинських округів – наведена у таб. 4.1, а детальна інформація та їх повна характеристика, з урахуванням наявних пошкоджень – у додатку 1.6 (табл. Д.1.6.2).

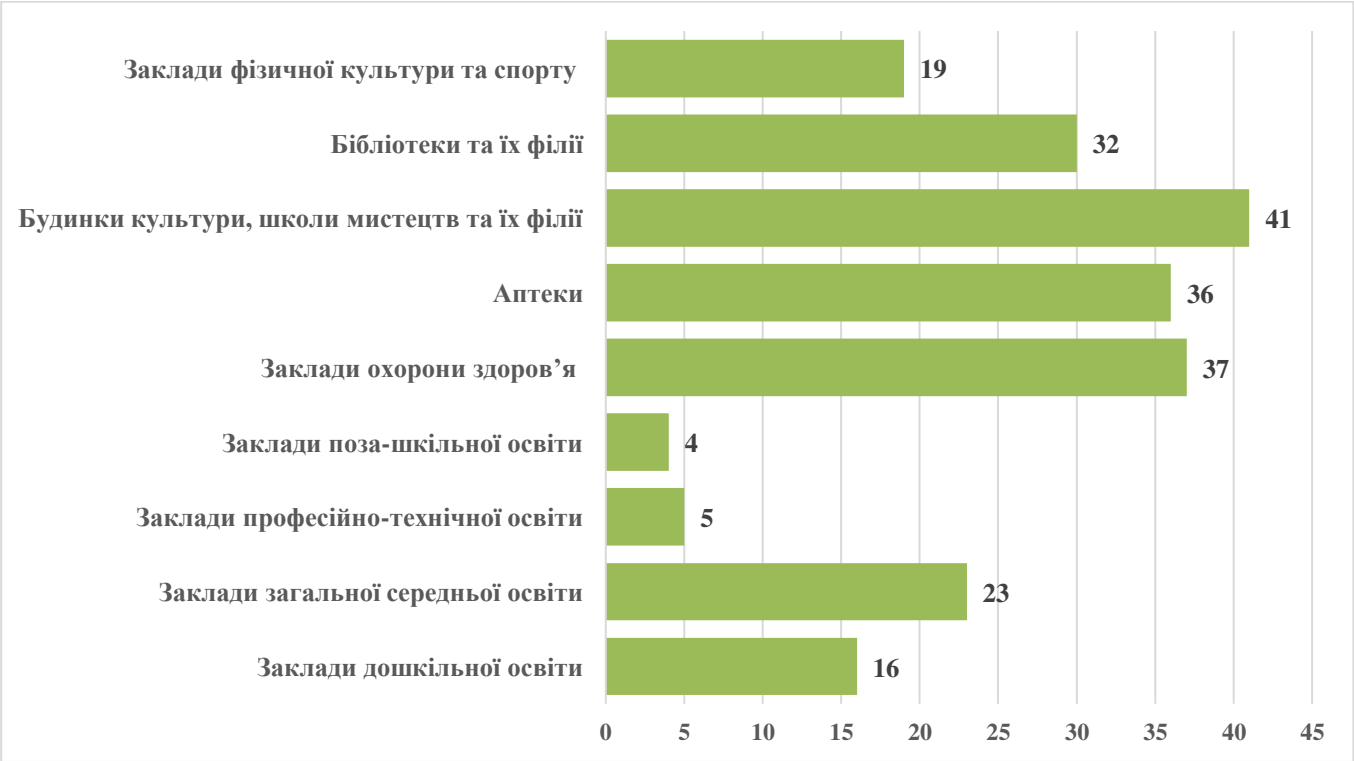

Рисунок 4.1 – Інформація про кількість закладів соціальної інфраструктури

[36] *Джерело: за даними структурних підрозділів Лозівської міської ради*

Лозівської міської ТГ

Таблиця 4.1 – Узагальнена інформація про заклади соціальної інфраструктури на території Лозівської міської ТГ у розрізі старостинських округів

Назва старостинського округу	Заклади,							
	Освіти, у т.ч.				Охорони здоров'я (поліклініки, лікарні, ФАП, амбулаторії)	Аптеки	Культури (будинки культури, бібліотеки)	Фізичної культури та спорту
	заклади дошкільної освіти	*заклади загальної середньої освіти*	*заклади професійно-технічної освіти*	*заклади позашкільної освіти*				
Адміністративний центр місто Лозова	11	9	5	4	8	29	10	15
Артільський	x	1	x	x	1	x	2	x
Бунаківський	x	1	x	x	1	x	2	x
Домаський	x	1	x	x	1	x	1	x
Єлизаветівський	x	x	x	x	1	x	2	x
Катеринівський	1	1	x	x	3	1	4	x
Краснопавлівський	1	1	x	x	2	4	7	x
Миколаївський	x	x	x	x	1	x	2	x
Миролюбівський	x	1	x	x	1	x	3	x
Надеждівський	x	1	x	x	1	x	2	x
Новоіванівський	x		x	x	1	x	4	x
Орільський	1	1	x	x	3	1	8	x
Павлівський	x	1	x	x	1	x	2	x
Панютинський	2	1	x	x	1	1	2	4
Перемозький	x		x	x	1	x	2	x
Садівський	x	1	x	x	2	x	4	x
Смирнівський	x	1	x	x	1	x	2	x
Царедарівський	x		x	x	1	x	2	x
Чернігівський	x	1	x	x	3	x	4	x
Шатівський	x	1	x	x	2	x	**4**	x
Яковлівський	x		x	x	1	x	**2**	x
Разом:	**16**	**23**	**5**	**4**	**37**	**36**	**71**	**19**

У громаді створена та функціонує доволі розгалужена мережа закладів освіти, охорони здоров'я, культури. В той же час, ця мережа потребує оптимізації та прийняття відповідних управлінських рішень, пов'язаних з доступністю надання освітніх послуг в населених пунктах, де вони відсутні, що позитивно впливатиме не тільки на розвиток та соціалізацію дітей, але й дасть змогу батькам працювати.

Провідним закладом охорони здоров'я у громаді є Комунальне некомерційне підприємство «Лозівське територіальне медичне об'єднання» (скорочено – КНП «Лозівське ТМО»), яке має у своєму складі 2 стаціонарних та 2 поліклінічних відділення, які надають широкий спектр медичних послуг. Це підприємство є багатопрофільним лікувальним закладом, що надає вторинну (спеціалізовану) – згідно напрямків, регламентованих ліцензією Міністерства охорони здоров'я України, медичну допомогу в умовах цілодобового стаціонару пацієнтам з гострими станами або загостренням хронічних захворювань, що потребують високої інтенсивності лікування та догляду.[37] Загалом в центрі громади працює 8 медичних закладів, які надають відповідну медичну допомогу, а також 29 аптек. Крім того, кожен старостинський округ має ФАП або амбулаторію для надання первинної медичної допомоги. Для вирішення питання про надання медичних послуг вузькопрофільними спеціалістами у населених пунктах, віддалених від адміністративного центру, потребує вирішення питання про забезпечення доступності цих послуг. Це може бути вирішено шляхом запровадження діяльності виїзних амбулаторій, мобільних бригад вузькопрофільних спеціалістів, організації годин прийому для лікарів на базі ФАП. Більш детально про заклади охорони здоров'я та зону їх обслуговування на рис. 4.2.

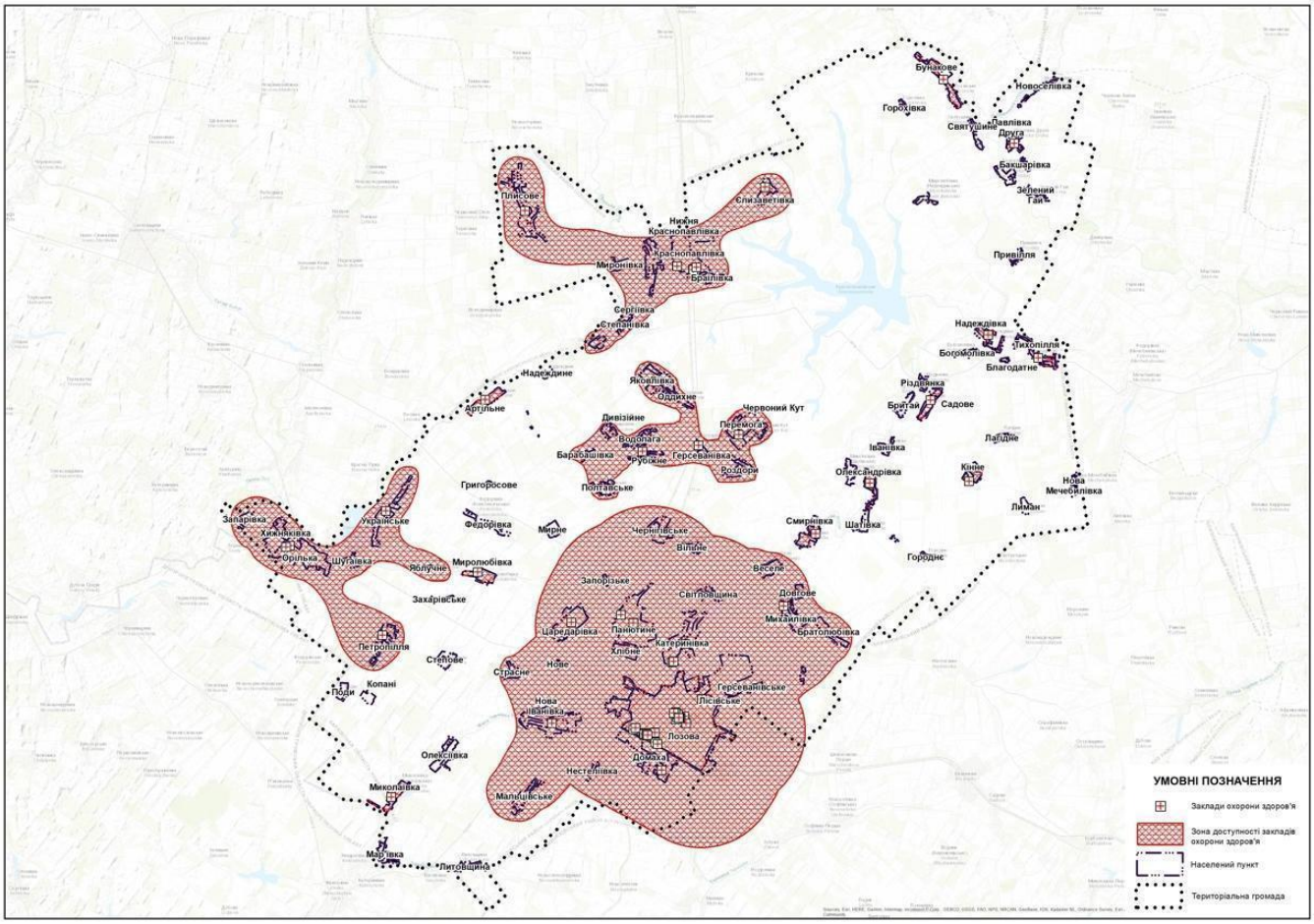

Рисунок 4.2 – Схема розміщення закладів охорони здоров'я із зонами їх обслуговування Лозівської міської ТГ

Питаннями освіти у громаді опікується профільний структурний підрозділ Лозівської міської ради – Управління освіти, молоді та спорту, у підпорядкуванні якого знаходиться

[37] *Детальніше про діяльність КНП «Лозівське ТМО» - на офіційному інтернет-сайті Лозівської міської ТГ*

профільних закладів 42 заклади. У центрі громади працюють заклади освіти різних типів, які надають широкий спектр освітніх послуг: дошкільної, повної загальної середньої, професійної (професійно-технічної) та позашкільної. У той же час слід відзначити низку аспектів, які потребують ретельного вивчення: 1) у громаді відсутні заклади вищої освіти (їх філії), що можна розглядати як негативний фактор в контексті вирішення питань щодо омолодження громади, розробки заходів для того, аби молодь залишалася у громаді тощо; 2) маючи 2735 дітей у віці до 5 років, у громаді функціонує 16 закладів дошкільної освіти (із них 11 - у центрі громади) та 10 дошкільних підрозділів у складі закладів загальної середньої освіти для забезпечення освітніми послугами на відповідній території обслуговування. У зв'язку із демографічною ситуацією у сільській місцевості громади дошкільні підрозділи дозволяють вирішити проблему охоплення дітей дошкільною освітою.

Майже кожен старостинський округ (окрім Новоіванівського) мають у себе на території заклади загальної середньої освіти (більш детально про заклади освіти та зону їх обслуговування – рис. 4.3). На території Бунаківського, Єлизаветівського, Миколаївського, Надеждівського, Царедарівського, Чернігівського, Яковлівського старокругів створено філії закладів загальної середньої освіти з метою забезпечення конституційного права дітей на доступну якісну освіту. На базі філій створено дошкільні підрозділи для забезпечення дошкільною освітою дітей дошкільного віку. З огляду на безпекову ситуацію, заклади освіти потребують облаштування в них укриттів. Під час модернізації освітніх закладів варто врахувати вимоги інклюзивності та безбар’єрності, прийняття енергозберігаючих рішень тощо.

Загальна потужність закладів дошкільної освіти - 3905, фактична - 1968. Відсоток наповнюваності - 50,4%. Загальна потужність закладів загальної середньої освіти - 15371, фактична - 7705. Відсоток наповнюваності - 50,2%.

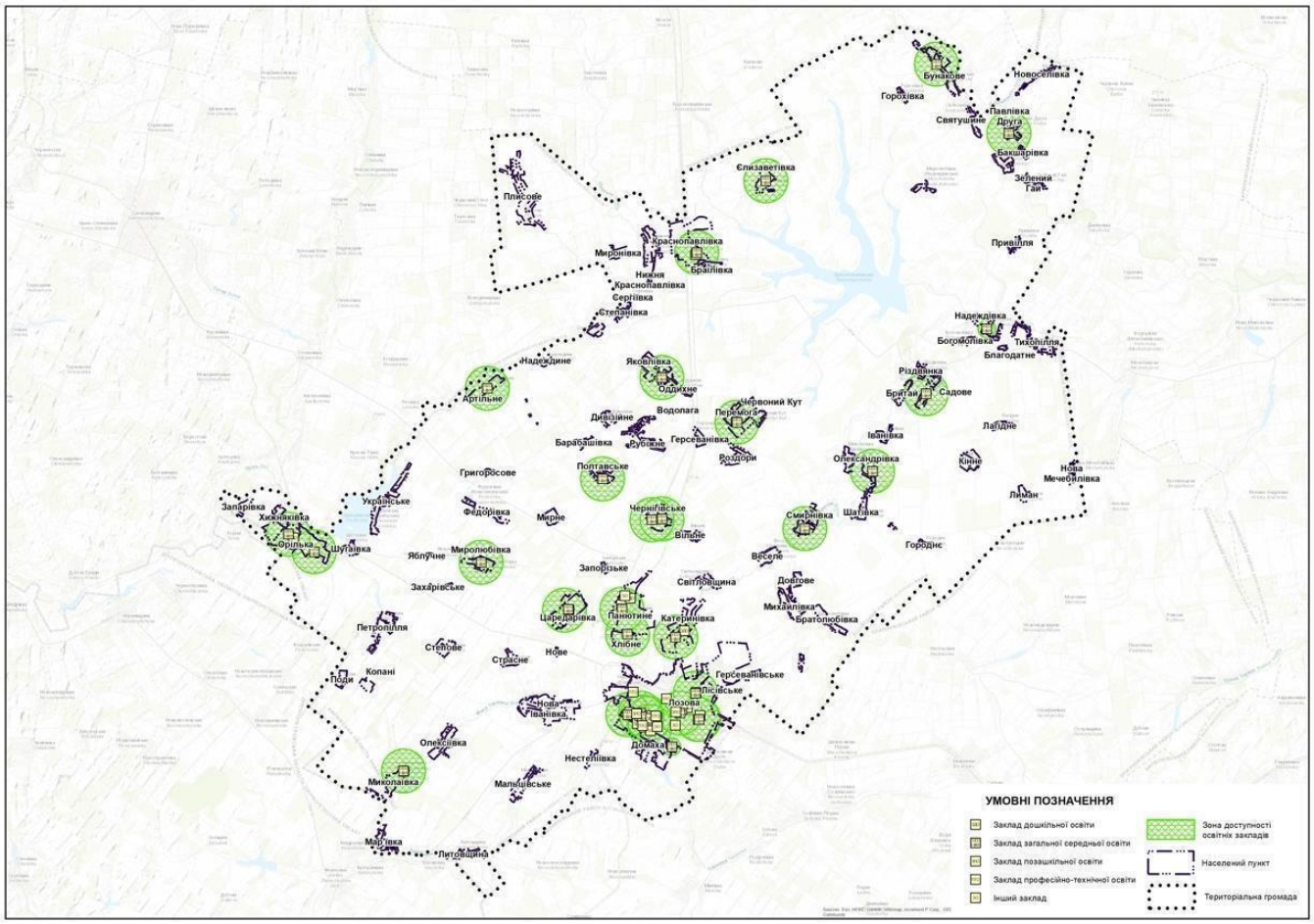

Рисунок 4.3 – Схема розміщення закладів освіти із зонами їх обслуговування Лозівської міської ТГ

Питаннями культури опікується профільне управління, в підпорядкуванні якого знаходиться 71 об'єкт: будинки культури та бібліотеки (їх філії). Провідним закладом у цій сфері є Лозівський міський Палац культури, в якому у довоєнний час функціонувало безліч різноманітних кружків для людей різного віку та різних інтересів, проводилися різноманітні масові заходи тощо. В результаті прямого влучання російської ракети у 2022 році, цей палац майже повністю знищений і зараз не функціонує. Кожен старостинський округ має місцевий будинок культури та бібліотеку (окрім Домаського, де відсутній будинок культури). Більш детально про заклади культури та зону їх обслуговування на рис. 4.4. Листом Міністерства культури та інформаційної політики України від 27.10.2023 № 06/12/9334-23 погоджено реорганізацію Орільської селищної бібліотеки-філії № 1 та Орільської селищної бібліотеки-філії № 2 шляхом об’єднання їх у Орільську селищну бібліотеку-філію, як такої, що відповідає нормам Державних соціальних нормативів.

У громаді функціонує 19 об’єктів фізичної культури та спорту, 15 з яких знаходиться в центрі громади, ще 4 – у сел. Лиманівка, на базі стадіону «Локомотив». Мешканці інших населених пунктів громади мають можливість займатися фізичною культурою та спортом на базі стадіонів місцевих закладів середньої освіти (переважно, в центрах старостинських округів), які утримуються виключно за рахунок цих закладів.

Загальний стан об'єктів соціальної інфраструктури є доволі різним та варіюється: від високого рівня – у місті Лозова, де більшість закладів знаходяться в чудовому стані, до – задовільного, в деяких населених пунктах, де є певні проблеми з якістю та доступністю послуг.

Відповідно, левова частина об'єктів соціальної інфраструктури, особливо серед тих, що знаходиться на території старостинських округів, потребує модернізації та оновлення з метою покращення умов надання послуг.

На території громади знаходиться чимало об’єктів соціальної інфраструктури, які були знищені або зазнали пошкоджень різного ступеня внаслідок російських обстрілів. Частина з них – вже відновлена, але значна частина таких об'єктів, зокрема шкіл, гуртожитків, закладів охорони здоров'я, потребує капітального ремонту або реконструкції.

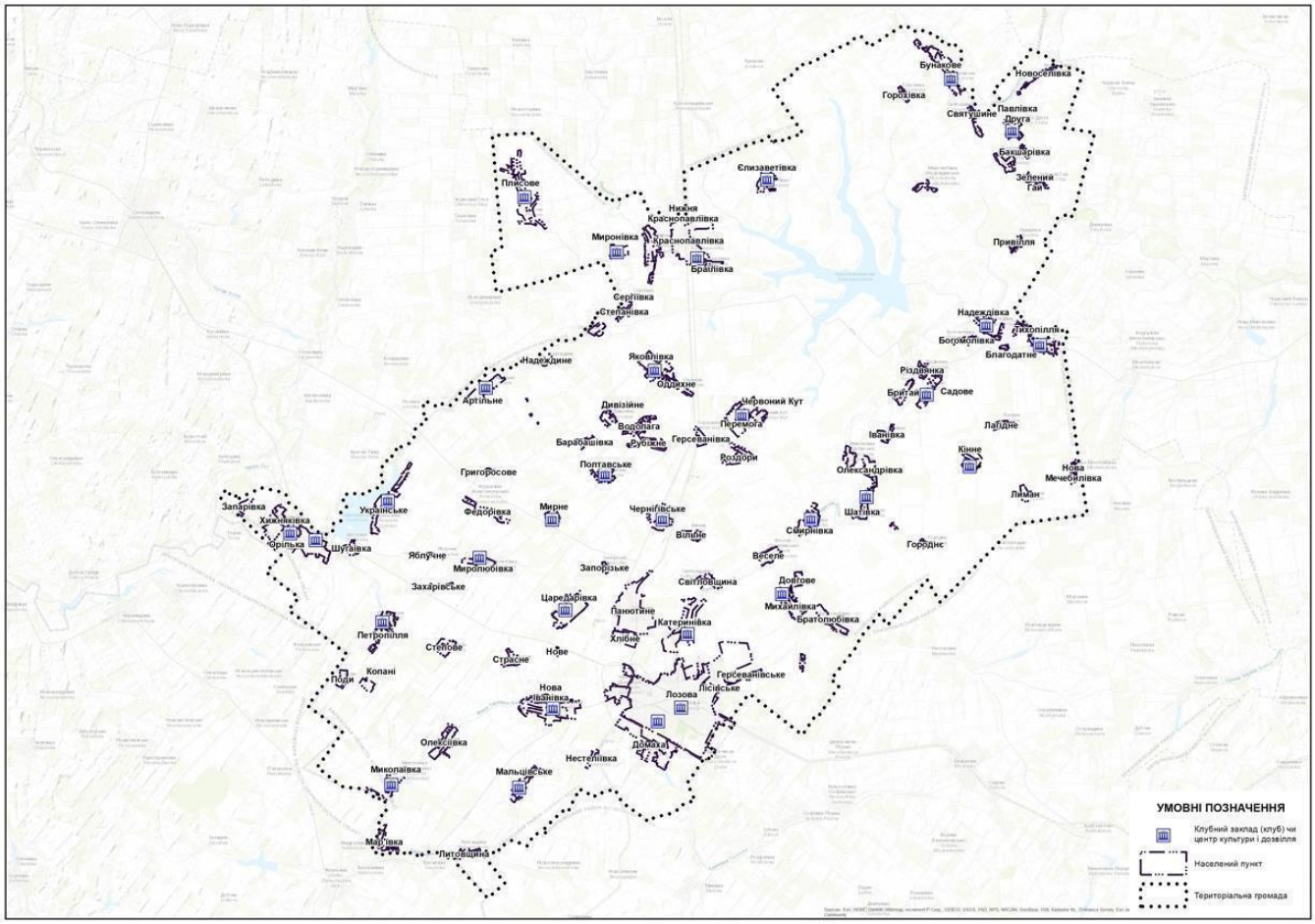

Рисунок 4.4 – Схема розміщення закладів культури із зонами їх обслуговування Лозівської міської ТГ

4.3. Об’єкти історико-культурної спадщини на території Лозівської ТГ

Станом на 01.01.2024 на території громаді міститься 101 об’єкт історико-культурної спадщини[38], з них:

В межах Лозівської міської територіальної громади розташовано 49 пам’яток історії місцевого значення, 2 пам’ятки монументального мистецтва місцевого значення, 47 пам’яток археології місцевого значення, 1 пам’ятка архітектури національного значення та 3 щойно виявлених об’єкта (2-історичні (Пам 'ятний знак воїнам-землякам та Братська могила радянських воїнів, 1 – археологічний (Курганна група (2) колишнє с. Вишневе колишньої Перемозької сільської ради).

[38] *Джерело: за даними структурних підрозділів Лозівської міської ради*

Візуальна схема розміщення об’єктів культурної спадщини громади представлена на рис. 4.5, а детальна характеристика стосовно цих об’єктів – наведена у додатку 1.6 (табл. Д.1.6.3).

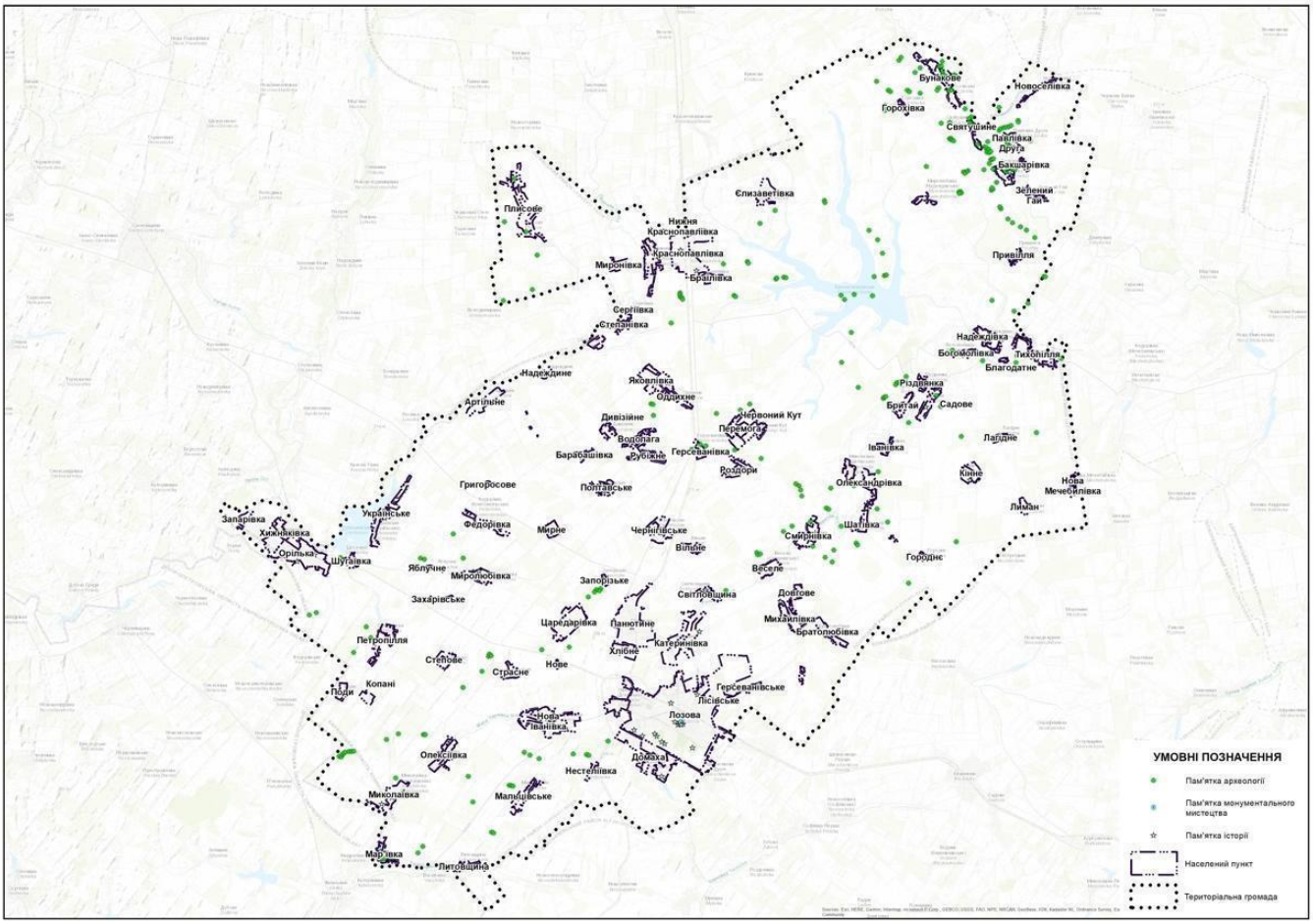

Рисунок 4.5 – Схема розміщення об’єктів культурної спадщини Лозівської міської ТГ

Висновки:

Станом на момент складання ПКВ у Лозівській міській територіальній громаді функціонує достатня кількість закладів дошкільної та загальної середньої освіти. Середня завантаженість таких закладів доволі суттєво відрізняється в межах різних старостинських округів та центру громади. Так, для закладів дошкільної освіти по місту Лозова цей показник складає 44,23%, а для закладів загальної середньої освіти – 70,77%. При цьому, в межах старостинських округів, цей показник складає 59,53% та 40,57% відповідно, при тому, що деякі заклади загальної середньої освіти наразі взагалі не працюють. Враховуючи, що чисельність мешканців відповідної вікової категорії за роки війни суттєво не змінилася, а рівень народжуваності поступово знижується, потреби у будівництві нових дитячих садків та шкіл наразі немає.

Модернізація та реконструкція: левова частина руйнувань та пошкоджень серед об’єктів соціальної інфраструктури припадає на центр громади м. Лозова та Панютинський старостинський округ, також мають місце руйнування об’єктів у сел. Краснопавлівка, с. Домаха. У цьому контексті доцільним виглядає розробка та впровадження місцевої цільової програми з капітального ремонту та реконструкції наявних об'єктів соціальної інфраструктури, зокрема шкіл, лікарень та закладів культури, особливо в сільських населених пунктах. З цією метою, доцільним є проведення регулярної оцінки потреб та пріоритизація об'єктів, які потребують невідкладного ремонту або

відновлення. Своєчасна та об’єктивна оцінка потреб та періодичний перегляд існуючої мережі, є особливо актуальним питанням, в контексті збільшення кількості ВПО в громаді, визначення пріоритетів при виборів об'єктів відновлення, а також в контексті можливого переходу закладів освіти у громаді до роботи у форматі офлайн, що обов’язково передбачає наявність відповідних захисних споруд тощо. Доцільно провести відновлювальні роботи у приміщеннях, що постраждали внаслідок ворожих обстрілів, а також здійснити модернізацію існуючих закладів дошкільної та загальної середньої освіти. Крім того, важливим питанням є покращення рівня матеріально-технічного забезпечення цих закладів.

Розширення мережі соціальних послуг: важливим питанням також постає можливість створення нових об'єктів соціальної інфраструктури в районах з критичним рівнем забезпечення, особливо у віддалених сільських населених пунктах. У першу чергу йдеться про запровадження виїзних аптечних пунктів, пересувних пунктів діагностики, здачі аналізів тощо, адже серед 19 старостинських округів (окрім Лозівської міської ради), стаціонарні аптеки працюють лише в 4 (з 88 населених пунктів громади – лише в 4). Відповідно мешканці 84 інших населених пунктів, змушені виїжджати з метою придбання ліків. Це питання актуалізує і той факт, що майже 30% населення складають мешканці віком понад 60 років. Зрозуміло, що утримання відокремлених аптечних установ в населених пунктах з незначною кількістю мешканців, є невигідним для власників бізнесу, тому вирішення питання та пошук компромісного рішення, в контексті взаємодії бізнес – влада – громада, має бути під особливим контролем з боку органів місцевого самоврядування. Отже, необхідним є розробка стратегії для покращення доступу до соціальних послуг у сільській місцевості, включаючи мобільні сервісні центри, інтеграцію різних видів послуг тощо.

Розвиток об'єктів фізичної культури та спорту: враховуючи, що об'єкти фізичної культури та спорту зосереджені виключно в місті Лозова (а також має місце стадіон «Локомотив» у селищі Панютине), необхідно розробити програму розширення спортивної інфраструктури на території всієї громади. Це може включати будівництво нових або модернізація існуючих спортивних майданчиків, шкільних стадіонів та залів у сільських населених пунктах, включаючи створення майданчиків для ігрових видів спорту, для забезпечення доступу до спортивних послуг для жителів всіх старостинських округів громади. У жодному з інших старостинських округів немає спеціалізованих закладів для занять спортом (окрім факультативних секцій при деяких закладах загальної середньої освіти). Отже, одним з першочергових заходів повоєнного відновлення у цій сфері вбачається створення відповідних секцій, що сприятиме залученню молоді до активного способу життя та покращенню загального рівня здоров'я населення. Це сприятиме популяризації здорового способу життя серед населення, що, у свою чергу, покращить загальне фізичне та ментальне здоров'я громадян.

У цьому аспекті необхідно активізувати роботу щодо залучення інвестицій, у тому числі через державні програми та міжнародну технічну допомогу, для розбудови та відновлення об'єктів соціальної інфраструктури. Більш того, враховуючи збільшення кількості внутрішньо переміщених осіб, необхідно розширювати можливості соціальної інфраструктури і для задоволення їхніх потреб, у т.ч. використовуючи переваги публічно-приватного партнерства, що сприятиме підвищенню якості та доступності послуг для населення.

Реалізація цих заходів сприятиме підвищенню рівня життя в Лозівській громаді, забезпеченню доступності якісних соціальних послуг та стійкому розвитку громади в умовах повоєнного відновлення. У свою чергу, покращення соціальної інфраструктури, зокрема освітніх, медичних, культурних і спортивних закладів, є критично важливим для забезпечення комфортних

умов життя мешканців Лозівської міської громади та запобігання їх вимушеній міграції до інших населених пунктів. Більш того, це сприятиме поверненню в громаду тих, хто був змушений виїхати в інші регіони під час повномасштабного російського вторгнення. Окремо слід наголосити на тому, що у подальшому, при реалізації заходів з відновлення об'єктів соціальної інфраструктури потрібно обов'язково враховувати вимоги щодо створення безбар'єрного середовища та впровадження інклюзивних просторів на всіх об'єктах.

4.4. Комунальна інфраструктура

ВОДОПОСТАЧАННЯ

Даний розділ відповідно до п. 10 «Порядку розроблення, проведення громадського обговорення, погодження програм комплексного відновлення області, території територіальної громади (її частини) та внесення змін до них» затвердженого постановою Кабінету Міністрів України від 14.10.2022 № 1159 не підлягає громадському обговоренню.

Інформація даного розділу приведена у Додатку 2.3.

ВОДОВІДВЕДЕННЯ

Даний розділ відповідно до п. 10 «Порядку розроблення, проведення громадського обговорення, погодження програм комплексного відновлення області, території територіальної громади (її частини) та внесення змін до них» затвердженого постановою Кабінету Міністрів України від 14.10.2022 № 1159 не підлягає громадському обговоренню.

Інформація даного розділу приведена у Додатку 2.3.

ТЕПЛОПОСТАЧАННЯ

Даний розділ відповідно до п. 10 «Порядку розроблення, проведення громадського обговорення, погодження програм комплексного відновлення області, території територіальної громади (її частини) та внесення змін до них» затвердженого постановою Кабінету Міністрів України від 14.10.2022 № 1159 не підлягає громадському обговоренню.

Інформація даного розділу приведена у Додатку 2.3.

ПОВОДЖЕННЯ З ВІДХОДАМИ

Обсяги накопичення обрахованих побутових відходів 102 817 м3/рік, Найбільше побутових відходів утворюється в таких населених пунктах: Лозова – 91 157 м3/рік, Панютине – 9418 м3/рік, Краснопавлівка – 8712 м3/ рік, Орілька – 2 147 м3/рік, Домаха – 1 387 м3/рік.

Централізованим вивозом сміття в Лозівській громаді охоплено 65 населених пунктів (71%) з чисельністю 76,7 тис. осіб. Але при цьому в громаді існують населені пункти не охоплені централізованим вивозом сміття. Таких населених пунктів 26 (29%). Це не означає, що сміття там зовсім не вивозиться. Тверді побутові відходи просто перевозяться не спеціалізованим транспортом, вивозиться безпосередньо на звалища населенням та підприємствами.

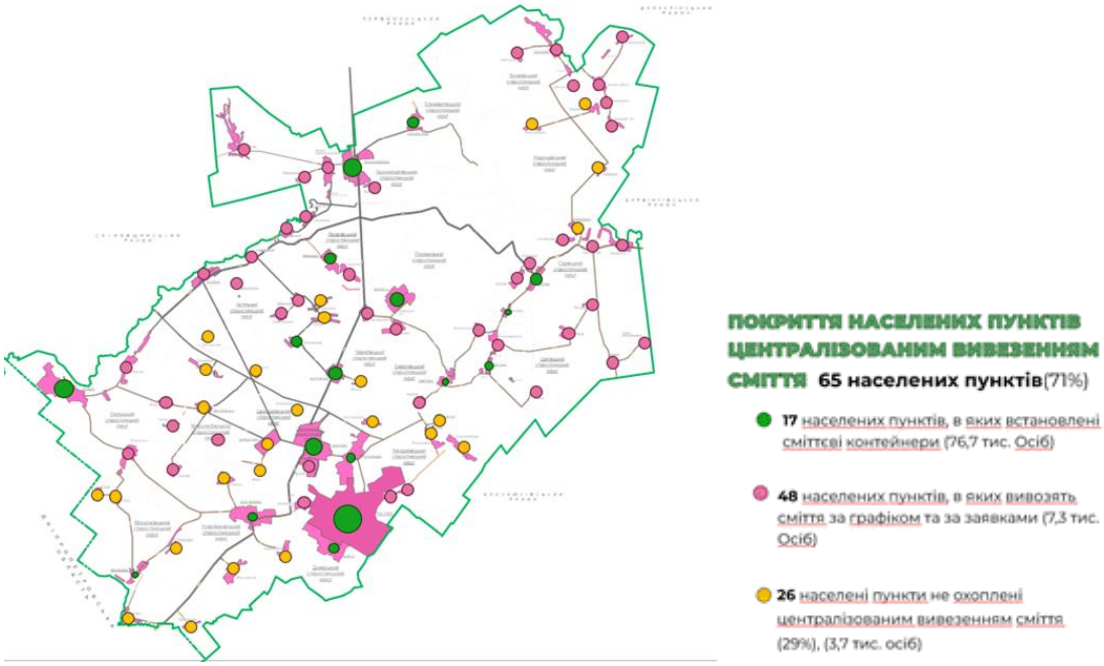

мал. Мапа населених пунктів, на які поширюється вивезення побутових відходів

Підприємства, що працюють у сфері поводження з відходами:

1. Комунальне підприємство «Еко-Сан» Лозівської міської ради Харківської області - займається збором, вивезенням та утилізацією сміття у місті Лозова та 5 старостинських районах громади. Обслуговує сміттєзвалище у місті Лозова.
2. Комунальне підприємство «Тепловодосервіс» Лозівської міської ради Харківської області - збирає, вивозить та закопує сміття в 11 старостинських округах громади. Обслуговує сміттєзвалище в селі Нижня Краснопавлівка.
3. Обласне комунальне спеціалізоване підприємство з впровадження норм екологічної безпеки - обслуговує полігон промислових відходів у селі Смирнівка. Здійснюється приймання, зберігання та утилізація відходів 3-4 класів небезпеки.

Для збору твердих побутових відходів використовуються металеві ємності об'ємом 0,75 куб. м. Загалом у громаді встановлено 785 контейнерів, в тому числі: Лозова – 490, Краснопавлівка – 75, Орілька – 66, Панютине – 40, Інші населені пункти – 114.

Всього встановлено 72 контейнери для роздільного збору полімерів (пластику).

План управління відходами не розроблявся. У 2021 році розроблялась «Схема санітарного очищення територій населених пунктів Лозівської міської територіальноˆ громади Харківської області», але вона не була затверджена через зміни законодавства.

Висновки:

Сміттєзвалища переповнені і не відповідають нормативним вимогам, внаслідок чого відбувається забруднення навколишнього середовища. Наявні обмежені можливості поводження з відходами в різних населених пунктах громади. У громаді немає впорядкованої системи поводження з твердими побутовими відходами, яка б охоплювала всі населені пункти. Застаріле обладнання, яким користуються підприємства, що працюють у сфері поводження з відходами, потребує заміни.

Для підвищення ефективності поводження з відходами необхідна додаткова техніка (сміттєвози, бульдозери, ущільнювачі, цистерни, навантажувачі, самоскиди, трали та інше). Для забезпеченя населених пунктів централізованим вивезенням сміття визначена планова потреба в контейнерах для громади – 1859 контейнерів, не вистачає 1074 контейнерів.

КЛАДОВИЩА

На території громади розташовано 107 кладовищ (загальна площа 166,196 га), з них 14 недіючих: місто Лозова – 5 (3 недіючих), Панютинський с/о – 2 (1 недіюче), Домаський с/о – 3, Артільний с/о – 3 (1 недіюче), Бунаківський с/о – 9, Єлизаветівський с/о – 1, Катеринівський с/о – 9 (1 недіюче), Краснопавлівський с/о – 6 (2 недіючих), Миколаївський с/о – 7, Миролюбівський с/о – 5 (2 недіючих), Надеждівський с/о – 5 (1 недіюче), Новоіванівський с/о – 5, Орільський с/о – 10, Перемозький с/о – 4, Садівський с/о – 6, Смирнівський с/о – 3 (1 недіюче), Царедарівський с/о – 2, Чернігівський с/о – 3, Шатівський с/о – 8 (1 непрацююче), Яковлівський с/о – 9 (1 недіюче). Частина кладовищ розташована в безпосередній близькості до житлової забудови населених пунктів, що суперечить вимогам ДБН Б.2.2-12:2019 «Планування та забудова територій» та ДСанПіН 2.2.2.028-99 «Гігієнічні вимоги щодо облаштування і утримання кладовищ в населених пунктах України».

Послуги з обслуговування кладовищ та доставка померлих на судмедекспертизу на території Лозівської міської територіальної громади здійснюється підприємствами за окремим договором на конкурсній основі.

Висновки:

Необхідно провести моніторинг розташування кладовищ для визначення переліку кладовищ, що підлягають закриттю з подальшим зменшенням розміру санітарно-захисної зони та визначити земельні ділянки, що будуть призначені для облаштування поховань.

5. Аналіз негативних впливів, що призвели до необхідності розроблення Програми

5.1. Аналіз негативних впливів (зокрема бойових дій, терористичних актів, диверсій, надзвичайних ситуацій), що призвели до необхідності розроблення Програми

Згідно з наказом Міністерства з питань реінтеграції тимчасово окупованих територій України від 22.12.2022 № 309 «Про затвердження Переліку територій, на яких ведуться (велися) бойові дії або тимчасово окупованих Російською Федерацією» територію Лозівської міської територіальної громади віднесено до зони можливих бойових дій з 24.02.2022.

Лозівська міська територіальна громада не віднесена до території активних бойових дій та не знаходилась в окупації.

Мінімальна відстань від центру громади до:

- кордону з Російською Федерацією – 179 км (Шебекінський район);
- до зони активних бойових дій – 113 км (м. Покровськ, Донецька область).

Орієнтовний відсоток замінованих територій громади: відсутні такі території.

Інформація про характер обстрілів території: з перших днів вторгнення вся територія громади потерпала від періодичних масових обстрілів, ракетних атак, бомбових обстрілів та обстрілів БПЛА.

5.2. Загальні характеристики пошкоджень та руйнувань нерухомого майна на території ТГ

Лозівська громада зазнала значних пошкоджень та руйнувань майна. Найбільше постраждали м. Лозова, сел. Лиманівка (Панютине), с. Українське (Домаський старостинський округ) (див. дод. 1.7, табл. Д.1.7.1, Д.1.7.2).

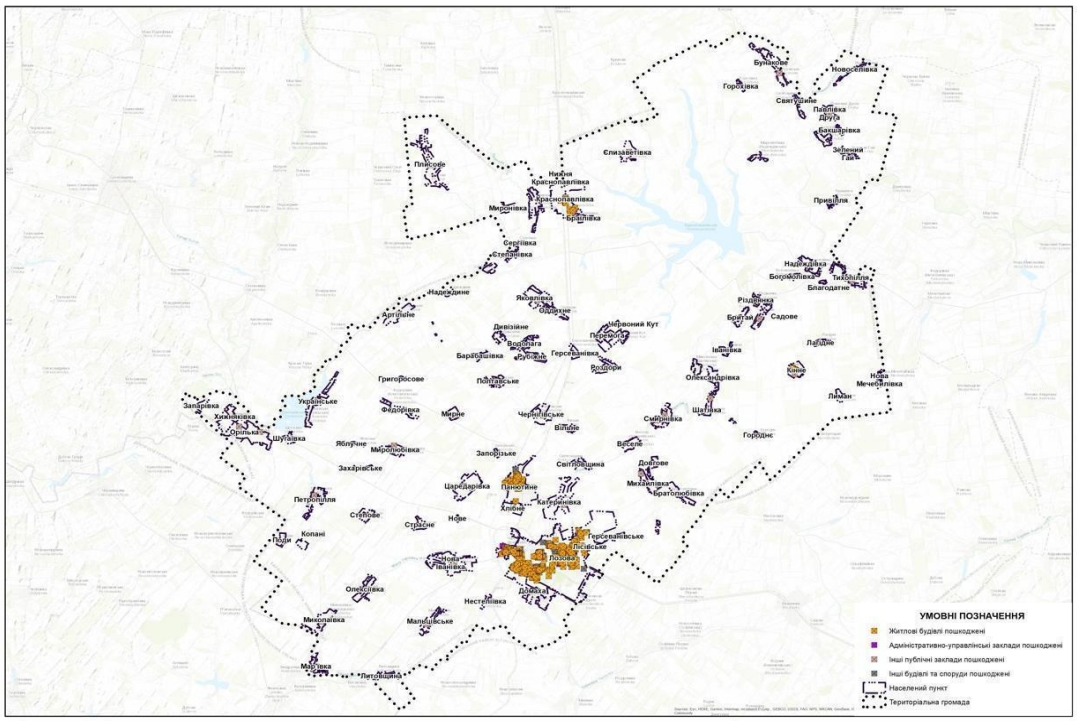

Рисунок 5.2 – Візуалізація розподілу пошкоджень на території Лозівської міської ТГ

За час повномасштабного російського вторгнення в результаті ракетно-бомбових ударів на території громади було пошкоджено майже 30 об'єктів соціальної інфраструктури (які мають різний відсоток пошкоджень), а також повністю зруйновано 3 заклади соціальної інфраструктури:

- дошкільний підрозділ Комунального закладу «Лозівський ліцей № 8» Лозівської міської ради Харківської області, загальною площею 800 кв.м. (знищено понад 90% будівлі);
- комунальний заклад «Лозівський ліцей № 8» Лозівської міської ради Харківської області, загальною площею 7266 кв.м. (знищено понад 90% будівлі);
- міська бібліотека Управління культури Лозівської міської ради Харківської області, загальною площею 150,1 кв.м. (будівля знищено повністю).

Укрупнений розподіл об'єктів, що зазнали пошкоджень та були зруйновані, по населеним пунктам громади, представлено в табл. 5.1, а більш детальна інформація – міститься у дод. 1.7 (табл. Д.1.7.2).

Таблиця 5.1 – Узагальнена інформація про кількість пошкоджених та зруйнованих закладів соціальної інфраструктури на території Лозівської міської ТГ у розрізі старостинських округів

Назва старостинського округу	Заклади соціальної інфраструктури, всього / пошкоджено / зруйновано, одиниць							
	Освіти, у т.ч.				Охорони здоров'я (поліклініки, лікарні, ФАП, амбулаторії)	Аптеки	Культури (будинки культури, бібліотеки)	Фізичної культури та спорту
	заклади дошкільної освіти	*заклади загальної середньої освіти*	*заклади професійно-технічної освіти*	*заклади позашкільної освіти*				
Адміністративний центр місто Лозова	11 / 7 / 1	9 / 7 / 1	5 / 4	4 / 4	8 / 2	29	10 / 1 / 1	15
Артільський	x	1	x	x	1	x	2	x
Бунаківський	x	1	x	x	1	x	2	x
Домаський	x	1 / 1	x	x	1	x	1	x
Єлизаветівський	x	x	x	x	1	x	2	x
Катеринівський	1	1	x	x	3	1	4	x
Краснопавлівський	1 / 1	1 / 1	x	x	2	4	7	x
Миколаївський	x	x	x	x	1	x	2	x
Миролюбівський	x	1	x	x	1	x	3	x
Надеждівський	x	1	x	x	1	x	2	x
Новоіванівський	x	x	x	x	1	x	4	x
Орільський	1	1	x	x	3	1	8	x

Павлівський	x	1	x	x	1	x	2	x
Панютинський	2 / 2	1 / 1	x	x	1	1	2	4 / 4
Перемозький	x	x	x	x	1	x	2	x
Садівський	x	1	x	x	2	x	4	x
Смирнівський	x	1	x	x	1 / 1	x	2	x
Царедарівський	x	x	x	x	1	x	2	x
Чернігівський	x	1	x	x	3	x	4	x
Шатівський	x	1	x	x	2	x	**4**	x
Яковлівський	x	x	x	x	1	x	**2**	x
Разом:	**16 / 10 / 1**	**23 / 10 / 1**	**5 / 4**	**4 / 4**	**37 / 3**	**36**	**71 / 1 / 1**	**19 / 4**

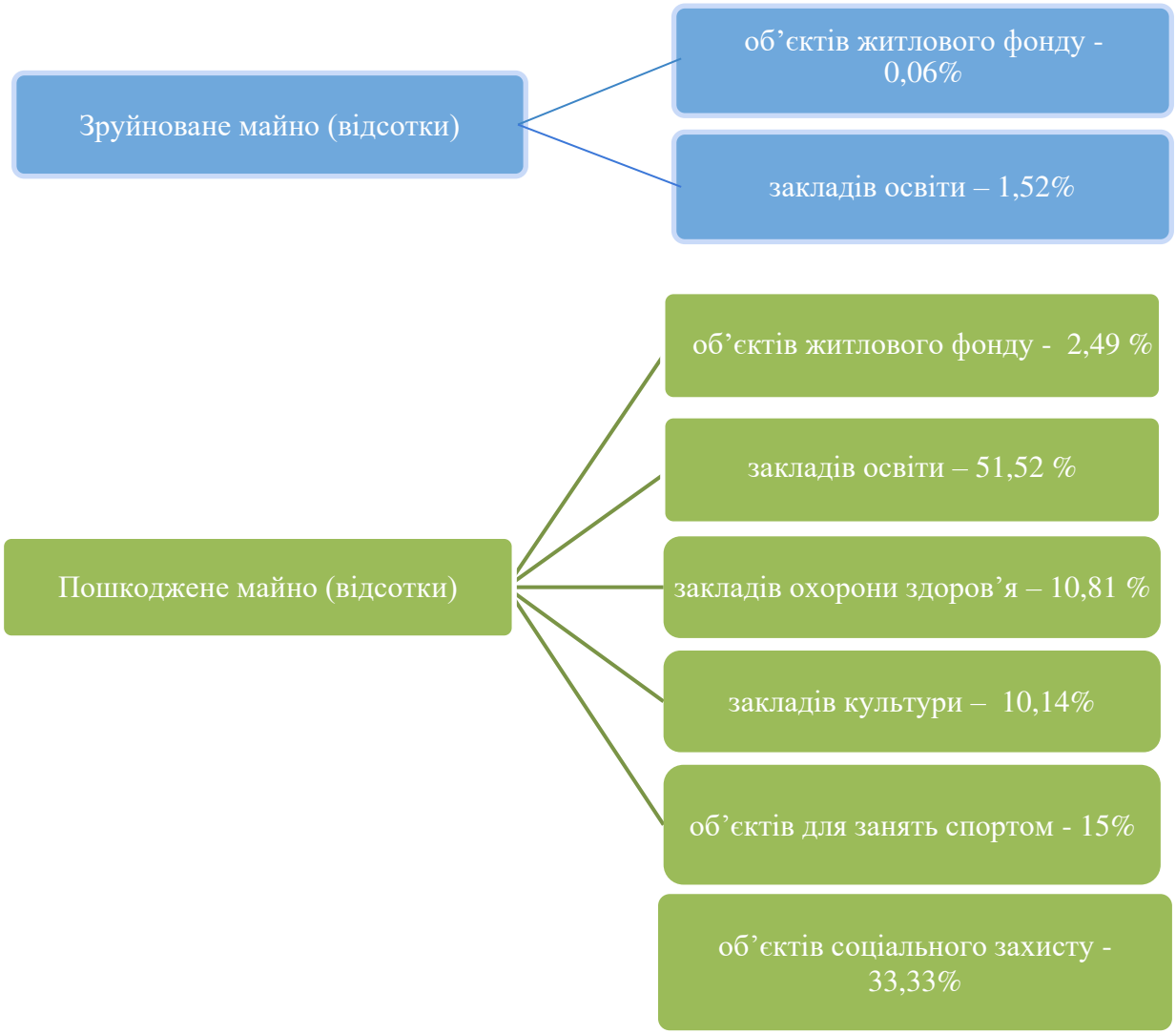

Рисунок 5.4 – Відсоткове співвідношення пошкодженого та зруйнованого майна Лозівської міської ТГ

З початку повномасштабного вторгнення і по теперішній час внаслідок обстрілів було повністю зруйновано 11 садибних житлових будівель, пошкоджено 284 садибних житлових будівель, 190 багатоквартирних житлових будинки (1253 квартир), 4 гуртожитки, 1 об'єкт незавершеного житлового будівництва (10 квартир).

Серед освітніх закладів зруйновано 1 заклад загальної середньої освіти, пошкоджено 10 закладів дошкільної освіти, 10 закладів загальної середньої освіти, 11 закладів професійно-технічної освіти, 1 заклад вищої освіти, 2 заклади позашкільної освіти.

Таким чином негативних наслідків російської збройної агресії зазнали практично всі освітні заклади громади. Частково проблематика вирішується завдяки запровадженій системі дистанційної освіти, проте в майбутньому питання відновлення освітніх закладів потребуватиме оперативного вирішення задля повернення привабливості проживання у населених пунктах територіальної громади. Вирішення потребуватиме питання відновлення або перегляду мережі освітніх закладів. Частково питання може бути вирішено за рахунок запровадження роботи шкільного автобусу для підвезення дітей до місця навчання.

Окрім цього пошкоджень зазнали заклади охорони здоров'я: 3 поліклініки та 5 лікарень. Їх відновлення стоїть на першому плані задля надання можливості населенню ТГ отримувати якісні та необхідні медичні послуги. Шляхом вирішення недостатньої кількості закладів охорони здоров'я може стати запровадження інституту співробітництва територіальних громад, діяльність виїзних амбулаторій, організація виїзного прийому лікарями або вирішення питання про діяльність безкоштовного маршруту для підвозу пацієнтів до найближчих лікарень.

Також пошкоджено 7 закладів культури, 3 об'єкти для занять спортом.

Соціальна інфраструктура потребує швидкого відновлення для задоволення базових потреб населення на медичну, соціальну допомогу, освіту, дозвілля тощо.

Відновлення зазначених вище об'єктів має відбуватися із забезпеченням сучасних вимог, які ставляться для об'єктів житлової та соціальної інфраструктури, а саме з використання енергоефективних матеріалів та з розбудовою інклюзивного простору. Це поєднання забезпечує комфортні умови проживання та надання соціальних послуг, що є одним з ключових чинників, які сприятимуть поверненню мешканців переміщених на інші території України або за її межі. Враховуючи, що заходи з відновлення пошкоджених об'єктів житлового фонду потребують значних капітальних вкладень, які наразі неможливо покрити виключно за рахунок бюджету Лозівської міської територіальної громади, усвідомлюючи необхідність збереження кадрового та людського потенціалу та зменшення переміщення людей у інші регіони як основної рушійної сили для розвитку економічної спроможності, громада ставить собі за мету сприяти відновленню таких об'єктів.

Незначних пошкоджень зазнала 1 система централізованого теплопостачання у м. Лозова (6 котелень та 3 ТРП, що перебувають на балансі КП "Теплоенерго" Лозівської міської ради Харківської області). Ще одну пошкоджену систему централізованого теплопостачання у сел. Лиманівка уже відновлено за рахунок матеріалів, безоплатно переданих від Харківської обласної військової адміністрації, а також з балансу Управління житлово-комунального господарства та будівництва Лозівської міської ради Харківської області на баланс підприємства.

Однією з проблем Лозівської міської ТГ є негативні демографічні тенденції, пов'язані з внутрішнім переміщенням. На території громади станом на 01.01.2024 проживають 13154 внутрішньо переміщених осіб при постійному населенні 85631 особа, 255 внутрішньо переміщених осіб перемістилися до інших громад. Кількість зруйнованого житла та приріст населення за рахунок ВПО вимагає прийняття рішень про забезпечення житлом, що може бути

вирішено у т.ч. за рахунок створення та наповнення фонду тимчасового житла для ВПО відповідно до Постанови Кабінету Міністрів України від 19.04.2022 № 495 «Деякі заходи з формування фондів житла, призначеного для тимчасового проживання внутрішньо переміщених осіб». Потреба у житлі станом на 01.06.2024 є не тільки у ВПО, які перемістились до Лозівської ТГ у зв'язку зі збройною агресією, також така потреба є серед місцевих мешканців, житло яких було пошкоджено або зруйновано.

Окрім цього проблемним залишається скорочення промислового виробництва та експортних поставок. При цьому йдеться не лише про зниження доходу громади й держави загалом, а й про зменшення робочих місць, що в умовах Лозівської міської ТГ є вкрай критичним.

Таким чином, громада потребує залучення інвестицій для будівництва та відновлення об'єктів житлової інфраструктури та грантових та/або кредитних коштів для відновлення об'єктів соціальної інфраструктури та налагодження процесу надання послуг. Це в свою чергу сприятиме омолодженню населення та розвитку бізнесу на території громади, а відповідно збільшить дохідність місцевого бюджету за рахунок податкових надходжень.

5.3. Аналіз шкоди, заподіяної об'єктам інфраструктури

Даний розділ відповідно до п. 10 «Порядку розроблення, проведення громадського обговорення, погодження програм комплексного відновлення області, території територіальної громади (її частини) та внесення змін до них» затвердженого постановою Кабінету Міністрів України від 14.10.2022 № 1159 не підлягає громадському обговоренню.

Інформація даного розділу приведена у Додатку 2.2.

5.4. Аналіз шкоди, заподіяної об'єктам інфраструктури

Даний розділ відповідно до п. 10 «Порядку розроблення, проведення громадського обговорення, погодження програм комплексного відновлення області, території територіальної громади (її частини) та внесення змін до них» затвердженого постановою Кабінету Міністрів України від 14.10.2022 № 1159 не підлягає громадському обговоренню.

Інформація даного розділу приведена у Додатку 2.2.

5.5. Небезпечні фактори, що мають вплив на територію громади

Даний розділ відповідно до п. 10 «Порядку розроблення, проведення громадського обговорення, погодження програм комплексного відновлення області, території територіальної громади (її частини) та внесення змін до них» затвердженого постановою Кабінету Міністрів України від 14.10.2022 № 1159 не підлягає громадському обговоренню.

Інформація даного розділу приведена у Додатку 2.2.

5.5. Інформація про приналежність до території відновлення

Лозівська міська ТГ увійшла до Переліку територіальних громад, що віднесені до територій відновлення за рішенням Комісії для оцінки і віднесення територій до функціональних типів (п.25, Розділ «Харківська область»).

Показники, що свідчать про необхідність віднесення територіальної громади (самостійно або у складі мікрорегіону) до територій відновлення відповідно приписам Порядку визначення територій відновлення, затвердженого постановою КМУ від 18.07.2023 № 731.

Таблиця 5.1 – Дані щодо відповідності території Лозівської міської громади критеріям відновлення

№ з/п	Критерії, за наявності хоча б одного з яких ТГ відноситься до території відновлення	Дані про відповідність критерію
1	на території ТГ відбувалися бойові дії	Ні
2	територія ТГ або її частина була тимчасово окупована	Ні
3	на території ТГ наявні руйнування об'єктів критичної та соціальної інфраструктури, об'єктів житлового фонду внаслідок ведення бойових дій та/або обстрілів	Так[39]
4	на території територіальної громади відбувається різке зниження рівня соціально-економічного розвитку та значне переміщення населення до інших регіонів та/або іноземних держав з такими показниками:	Ні
4.1	кількість осіб, що вибули з територіальної громади та зареєструвалися як внутрішньо переміщені особи, становить понад 10 відсотків загальної чисельності її населення станом на 1 січня 2022 р.;	так (14,7 %)
4.2	зменшення обсягу надходжень від сплати податків та зборів до загального фонду місцевого бюджету за попередній рік порівняно з 2021 роком (без урахування міжбюджетних трансфертів та податку на доходи фізичних осіб з грошового забезпечення, грошових винагород та інших виплат, одержаних військовослужбовцями та особами рядового і начальницького складу, що сплачується податковими агентами до місцевих бюджетів) становить не менш як 30 відсотків.	Ні

5.6. Інформація про необхідність узгодження плану відновлення та розвитку територіальної громади з програмою комплексного відновлення території територіальної громади

Відповідно до п. 14 Порядку розроблення, реалізації та моніторингу плану відновлення та розвитку регіонів і планів відновлення та розвитку територіальних громад, затвердженого Постановою КМУ від 18.07.2023 № 731, проект плану відновлення та розвитку територіальної громади повинен узгоджуватися з програмою комплексного відновлення території територіальної громади (її частини), якщо територіальна громада підпадає під один з таких критеріїв:

- зруйновано та/або пошкоджено понад 15 % житлового фонду територіальної громади та/або окремих населених пунктів;
- чисельність населення змінилася порівняно із чисельністю станом на 01.01.2022 більше ніж на 25 %;
- рішення про розроблення ПКВ прийнято в установленому законодавством порядку.

Таблиця 5.2 – Показники, що свідчать про необхідність узгодження плану відновлення з ПКВ для Лозівської міської ТГ

№ з/п	Критерії, за наявності хоча б одного з яких проект плану відновлення має узгоджуватись з ПКВ	Дані про відповідність критерію

[39] *Детальний аналіз пошкоджень та руйнувань див. у додатку № 1.6 до цієї Програми*

1	зруйновано та/або пошкоджено понад 15 % житлового фонду територіальної громади та/або окремих населених пунктів	Так
2	чисельність населення змінилася порівняно із чисельністю станом на 01.01.2022 більше ніж на 25 %	Ні
3	рішення про розроблення ПКВ прийнято в установленому законодавством порядку	Так

6. Інформація про наявність містобудівної документації на території ТГ, аналіз щодо її актуальності та ступінь її реалізації

В межах Лозівської міської територіальної громади, головним видом містобудівної документації на місцевому рівні є генеральні плани, які були розроблені на 45 населених пунктів громади *(таблиця 1.8.1 в дод.1.8).*

Крім того, на всю територію Лозівської міської територіальної громади розроблено топографо-геодезичний план М 1:10 000.

На даний час на 15 населених пунктів генеральні плани з планами зонування перебувають на стадії розроблення або погодження (з них 9 населених пунктів мають розроблені, але застарілі генеральні плани, а 6 – не мають генеральних планів).

На регіональному рівні державним підприємством УДНДІПМ «Діпромісто» імені Ю.М. Білоконя, було розроблено «Схему планування території Харківської області», що затверджено рішенням Харківської обласної ради від 23.12.2010 р. № 30-VI.

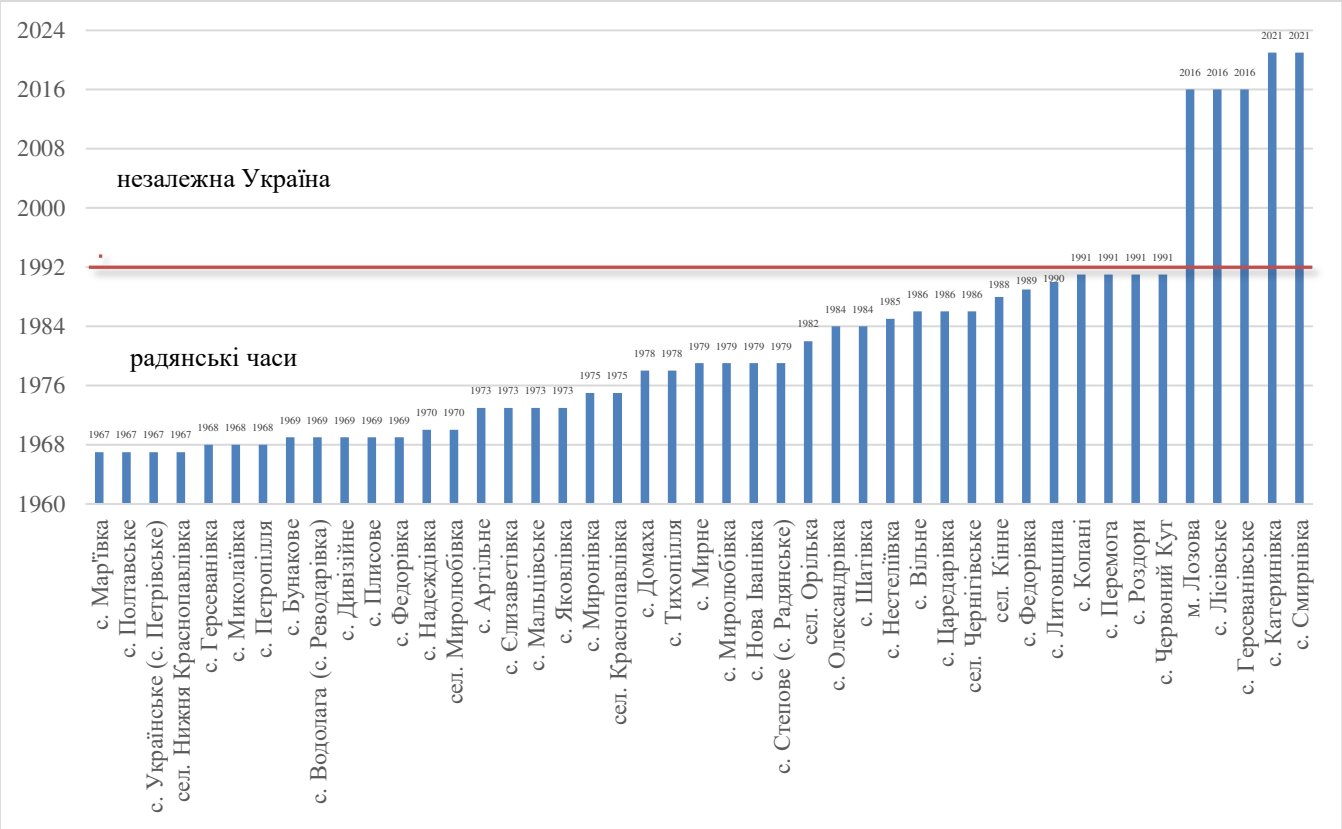

Рисунок 6.1 – Актуальність містобудівної документації Лозівської міської ТГ

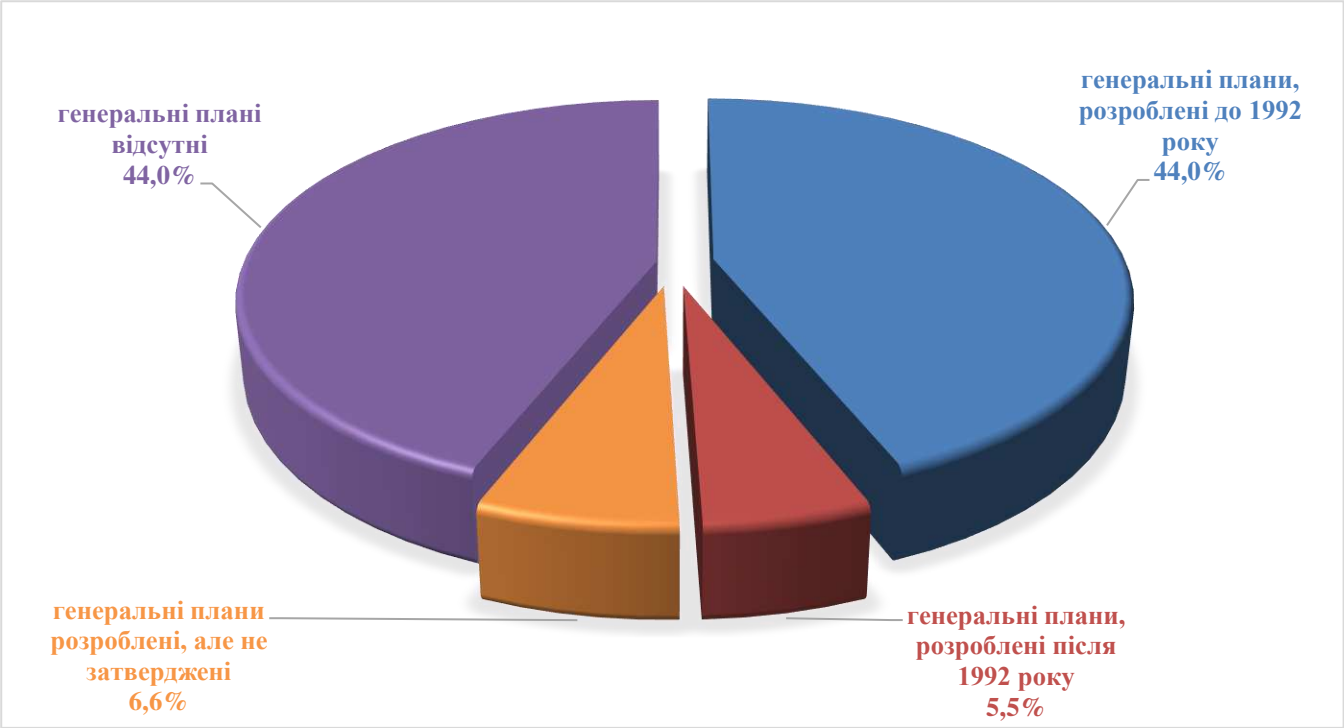

Рисунок 6.2 – Забезпеченість Лозівської міської ТГ містобудівною документацією

Проведений аналіз наявності та актуальності містобудівної документації на місцевому рівні (рис. 6.1, 6.2 та додаток 1.8), а саме генеральних планів населених пунктів, які увійшли до складу Лозівської територіальної громади, показав що:

- 5,5% населених пунктів громади, таких як: м. Лозова (разом з с. Герсеванівське та с. Лісівське), с. Катеринівка та с. Смирнівка, забезпечені генеральними планами, що розроблені у відповідності до діючого законодавства та є актуальні. Також, на ці населені пункти розроблені плани зонування територій, що безпосередньо визначають містобудівні умови і обмеження;

- 44% населених пунктів, таких як: с. Артільне, с. Бунакове, с. Вільне, с. Водолага, с. Герсеванівка, с. Дивізійне, с. Домаха, с. Єлизаветівка, с. Копані, с. Литовщина, с. Мальцівське, с. Мар'ївка, с. Миколаївка, с. Мирне, с. Миролюбівка, с. Миронівка, с. Надеждівка, с. Нестеліївка, с. Нова Іванівка, с. Олександрівка, с. Перемога, с. Петропілля, с. Плисове, с. Полтавське, с. Роздори, с. Степове, с. Тихопілля, с. Українське, с. Федорівка (Миролюбівський с/о), с. Федорівка (Надеждівський с/о), с. Царедарівка, с. Червоний Кут, с. Шатівка, с. Яковлівка, с-ще Кінне, с-ще Краснопавлівка, с-ще Миролюбівка, с-ще Нижня Краснопавлівка, с-ще Орілька, с-ще Чернігівське – мають застарілі генеральні плани, при нормативному розрахунковому терміні дії містобудівної документації всі вони розроблені понад 30 – 50 років тому. Відповідно, склад таких генеральних планів не відповідає сучасним вимогам законодавства, а саме відсутні плани зонування (зонінгу), розділи інженерно-технічних заходів цивільного захисту (ІТЗ ЦЗ) та стратегічної екологічної оцінки (СЕО), проте рішеннями відповідних сільських та селищних рад свого часу було актуалізовано наявну містобудівну документацію.

- 44% населених пунктів взагалі незабезпечені містобудівною документацією на місцевому рівні, а саме: с. Бакшарівка, с. Барабашівка, с. Благодатне, с. Богомолівка, с. Браїлівка, с. Братолюбівка, с. Бритай, с. Веселе, с. Веселе, с. Городнє, с. Горохівка, с. Григоросове, с. Довгове, с. Запарівка, с. Запорізьке, с. Захарівське, с. Зелений Гай, с. Іванівка, с. Лиман, с. Миколаївка,

с. Миколаївка, с. Михайлівка, с. Надеждине, с. Нова Мечебилівка, с. Новоселівка, с. Оддихне, с. Олексіївка, с. Павлівка Друга, с. Поди, с. Привілля, с. Різдвянка, с. Рубіжне, с. Садове, с. Світловщина, с. Святушине, с. Сергіївка, с. Степанівка, с. Страсне, с. Українське, с. Хижняківка, с. Хлібне, с. Шугаївка, с. Яблучне, с-ще Лагідне, с-ще Нове, с-ще Панютине;

- 6,6% населених пунктів громади, таких як: с-ще Лагідне, с-ще Панютине, с. Олексіївка, с. Українське, с. Хижняківка, с. Хлібне мають розроблені генеральні плани разом з планами зонування, однак станом на 2025 рік вони не затверджені.

Крім того, слід зазначити, що 9 населених пунктів громади (або 9,9%), а саме: с-ще Кінне, с-ще Миролюбівка, с-ще Орілька, с-ще Чернігівське, с. Домаха, с. Мар'ївка, с. Миколаївка, с. Нова Іванівка, с. Царедарівка, мають неактуальні генеральні плани, але на ці населені пункти також розроблені нові генеральні плани разом з планами зонування, однак станом на 2025 рік вони не затверджені.

Також розроблені детальні плани території, що перелік яких наведений додатку.

Висновки:

У відсотковому співвідношенні Лозівська міська територіальна громада забезпечена містобудівною документацією на місцевому рівні лише на 3% по населеним пунктам, що в свою чергу не дозволяє належним чином здійснювати містобудівну діяльність та потребує вирішення зазначеної проблеми у найшвидші терміни.

Шляхом розроблення комплексного плану просторового розвитку території Лозівської територіальної громади дане питання буде вирішено одразу на всю територію громади. Забезпеченість містобудівною документацією буде як в межах населених пунктів, так і за межами. Разом з цим, також буде вирішено питання встановлення межі території Лозівської ТГ, оскільки даний захід є одним з ключових етапів для розроблення містобудівної документації на місцевому рівні.

7. Заходи з комплексного відновлення території ТГ

7.1.Загальні підходи та пропозиції щодо комплексного відновлення, розвитку території ТГ

Для відновлення Лозівської громади розроблено комплекс заходів, спрямованих на покращення життя мешканців, підвищення безпеки та економічного розвитку громади.

Запропоновані заходи спрямовані на інтегральний розвиток території Лозівської громади та на вирішення поточних проблем, з якими стикаються місцеві мешканці внаслідок бойових дій та повного знищення або часткового пошкодження житла. Вирішення цих питань дозволить забезпечити якісні умови проживання на території громади, що сприятиме тому, аби ВПО, які переселились до громади мали змогу якнайскоріше адаптуватися в громаді та місцеві мешканці, що переїхали до інших громад та отримали там статус ВПО, мали можливість повернутися до своїх домівок та працювати задля розвитку громади.

Джерела фінансування для забезпечення заходів передбачені різноманітні та включають урядові, місцеві та міжнародні ресурси. Враховано індикатори реалізації для забезпечення ефективності та успішності впровадження кожного заходу. Реалізація цих ініціатив сприятиме сталому розвитку та підвищенню якості життя мешканців громади.

Пріоритетними напрямками відновлення і розвитку громади є:

1) відновлення критичної інфраструктури;
2) громадська безпека мешканців територіальної громади;

- створення центрів безпеки в Лозівській міській територіальній громаді;
- будівництво / реконструкція / капітальний ремонт будівель / приміщень під організацію місцевої пожежної охорони / добровільної пожежної охорони;
- будівництво / облаштування споруд цивільного захисту;
- реконструкція / капітальний ремонт підвальних приміщень та облаштування найпростіших укриттів;

3) відновлення та модернізація освітньої мережі;
4) відбудова та розвиток медичної галузі;
5) розвиток сфери культури та мистецтва;
6) відновлення закладів фізичної культури та спорту;
7) підвищення ефективності та якості надання послуг у сфері ЖКГ;
8) впровадження альтернативних джерел енергії;
9) розвиток сфери адміністративних послуг та соціального захисту;
10) відновлення інженерно-транспортної інфраструктури, об’єктів житлового, громадського та виробничого призначення;
11) розвиток житлового фонду;
12) охорона навколишнього природного середовища, відтворення та стале використання природних ресурсів, забезпечення екобезпеки;
13) розвиток паркового та зеленого господарства на території Лозівської міської територіальної громади;
14) розвиток водних об’єктів на території громади;
15) відновлення та розвиток економіки та розвиток бізнесу;
16) розвиток людського капіталу;
17) розбудова системи інституцій для забезпечення відновлення та розвитку;

18) інвентаризація земель територіальної громади з метою встановлення меж адміністративних одиниць.

Усі заходи з відновлення здійснюватимуться з урахуванням Національної стратегії із створення безбар'єрного простору в Україні на період до 2030 року, схваленої розпорядженням Кабінету Міністрів України від 14.04.2021 № 366-р[40] та у відповідності до розпорядження № 184В від 01.05.2023 "Про затвердження Плану заходів на 2023 – 2024 роки з реалізації в Харківській області Національної стратегії із створення безбар'єрного простору в Україні на період до 2030 року"[41].

Перелік пропозицій з відновлення Лозівської ТГ наведено в Додатку 1.9.

7.2. Заходи з відновлення пошкоджених об'єктів шляхом виконання робіт з реконструкції, реставрації, капітального чи поточного ремонту

Станом на 01.12.2024 кількість поданих заявок для відновлення житла через портал та застосунок «ДІЯ» про пошкоджене майно на території громади складає 2030 заяв.

Для відновлення пошкоджених об'єктів шляхом виконання робіт з реконструкції, реставрації, капітального чи поточного ремонту першочергово заплановано здійснення наступних заходів:

- аналіз пошкоджених об'єктів: проведення оцінки ступеня пошкодження об'єктів, включаючи будівлі, дороги, мости, інженерні комунікації тощо;
- розробка проєктно-кошторисної документації: підготовка проєктів для відновлення об'єктів, включаючи плани реконструкції, реставрації, капітального або поточного ремонту.

Заходи з відновлення пошкоджених об'єктів внаслідок активних бойових дій шляхом виконання робіт з реконструкції, реставрації, капітального чи поточного ремонту включають в себе:

Відновлення систем ЖКГ:

- **реконструкція системи теплопостачання:**
- Відновлення об'єктів Харківська область, м. Лозова;
- Відновлення об'єктів газових котелень с-ще Панютине.
- **реконструкція системи водопостачання та водовідведення**:
- Відновлення об'єкту Рожновська башня, с. Павлівка друга;
- Відновлення об'єкту КНС №2, м. Лозова;
- Відновлення об'єкту Напірний канал, м. Лозова;
- Відновлення об'єкту Самопливний каналізаційний колектор, м. Лозова;
- Відновлення об'єкту Самопливний каналізаційний колектор, м. Лозова;
- Відновлення об'єкту Водонапірна насосна станція, с-ще Краснопавлівка;
- Відновлення об'єкту Водопровідне кільце, м. Лозова;
- Відновлення об'єкту Самопливний каналізаційний колектор до КНС-3, м. Лозова, самоплинний колектор до КНС-3 (авилівка);
- Відновлення об'єкту Водопровід, м. Лозова;
- Відновлення об'єкту Комплекс нежитлових будівель, с. Українське;
- Відновлення об'єкту Очисні споруди, літ. К-1, м. Лозова;
- Відновлення об'єкту Насосна станція, літ. С, м. Лозова;

[40] https://zakon.rada.gov.ua/laws/show/366-2021-%D1%80/conv#n10

[41] https://kharkivoda.gov.ua/dokumenti/rozporyadzhennya/3437/3473/120801?sv

- Відновлення об’єкту Насосна станція, літ. Ш, м. Лозова.

Відновлення об’єктів культури:

- Реконструкція будівлі Лозівського міського Палацу культури;
- Відновлення об’єкту Краснопавлівський БК "Дніпро";
- Відновлення об’єкту Краснопавлівська філія КЗ ПМО "Панютинська музична школа"Лозівської міської ради Харківської області;
- Відновлення об’єкту Смирнівський сільський будинок культури;
- Відновлення об’єкту Лозівський будинок культури, м. Лозова;
- Відновлення об’єкту Лозівський районний будинок культури, м. Лозова;
- Відновлення об’єкту Будинок культури.

Відновлення об’єктів підприємств:

- Відновлення об’єкту ПрАТ "Лозовабуд";
- Відновлення об’єкту ТОВ "ДніЛоз";
- Відновлення об’єкту Нежитлова будівля складу, нежитлова будівля складу та пункту технічного обслуговування на два автомобіля, Харківська область;
- Відновлення об’єкту Нежитлова будівля майстерні-боксу, Харківська область;
- Відновлення об’єкту нежитлова будівля, Харківська область;
- Відновлення об’єкту Виробнича база філії "Лозівський райавтодор" (адмін.будівля; бокси);
- Відновлення об’єкту нежитлове приміщення;
- Відновлення об’єкту нежитлове приміщення;
- Відновлення об’єкту нежитлове приміщення, Харківська область;
- Відновлення об’єкту нежитлове приміщення, Харківська область;
- Відновлення об’єктів ЛКМЗ, Харківська область;;
- Відновлення об’єкту Лозівські машини Інноваційний центр;
- Відновлення об’єкту Лозівський районний відділ № 1 філії Держ.установи "Центр пробації";
- Відновлення об’єкту цех по переробці сільгосппродукції.

Підприємства торгівлі:

- Відновлення об’єкту вул. Юхима Березовського, 93 (кафе "Околіца");
- Відновлення об’єкту м. Лозова, м-н 4, буд.36-а (магазин Роксолана);
- Відновлення об’єкту нежитлове приміщення ТОВ АТБ-МАРКЕТ, м. Лозова, м-н 4, буд.44-А.

Відновлення соціальних об’єктів:

- Відновлення об’єкту адміністративна будівля, м. Лозова;
- Відновлення об’єкту Стаціонарне відділення №2, м. Лозова;
- Відновлення об’єкту Поліклінічне відділення №1, м. Лозова;
- Відновлення об’єкту Головний корпус (4 будівлі), м. Лозова;
- Відновлення об’єкту нежитлова будівля стаціонару на 5 поверхів з підвалом та двоповерхова будівля поліклініки (2 будівлі);
- Відновлення об’єкту ФАП, Лозівський р-н, с. Смирнівка.

7.3.Заходи з відновлення об’єктів шляхом нового будівництва або пропозиції щодо будівництва нових об’єктів

По знищеному житлу станом на 01.12.2024 наявна наступна інформація: кількість пошкоджень III класу – 11, кількість заявок по ним - 11.

Протягом 2023-2024 років вже 11 осіб (враховуючи співвласників) отримали компенсацію, 10 осіб вже придбали житло, проте на території громади було придбано лише 1 житловий об'єкт.

Громадою передбачено заходи з відновлення Лозівської ТГ шляхом нового будівництва:

- приміщень під організацію центрів безпеки;
- захисних споруд цивільного захисту на стадіоні «Локомотив»;
- комплексних спортивних ігрових майданчиків на території населених пунктів громади;
- мережі зовнішнього освітлення в населених пунктах старостинських округів Лозівської міської територіальної;
- місцевого проїзду з елементами благоустрою від вул. Покровська по вул. Севастопольський бульвар м. Лозова Харківської області»;
- світлофорного об'єкту на перехресті вул. Миру та вул. Олександра Бричука м. Лозова Харківської області;
- автодороги від вул. Соборна до вул. Привокзальна м. Лозова Харківської області;
- пішохідного тротуару по вул. Кооперативна в межах вул. Західна (Маршала Говорова) та вул. Степова с. Українське м. Лозова Харківської області;
- місць почесних поховань для поховань померлих (загиблих) військовослужбовців (сектор військових поховань) на території центрального кладовища по вул. Парковій, м. Лозова Харківської області;
- будівництво котелень та очисних споруд.

7.4.Заходи з відновлення навколишнього природного середовища, збереження та розвитку природоохоронних територій та об'єктів

Комплексне відновлення території Лозівської ТГ має містити ряд заходів з відновлення навколишнього природного середовища:

1. **Оцінка масштабів руйнувань:** Проведення детального дослідження наслідків бойових дій, включаючи інвентаризацію пошкоджених об'єктів та оцінку рівня забруднення ґрунтів і поверхневих вод.
2. **Санація територій:** Здійснення робіт з розмінування, проведення комплексних аналізів зразків ґрунту та води для визначення рівня забруднення та розробка відповідних заходів з його усунення.

   Залежно від визначеного рівня забруднення можуть бути застосовані такі заходи:
   - за умов механічного забруднення земель – механічне очищення поверхні від осколків та інших елементів, підтримання санітарного стану;
   - за умов високого рівня забруднення – комплекс дій, які можуть включати заходи із хімічної та / або біологічної ремедіації.
   - у випадку виявлення надмірно забруднених ділянок доцільно розглянути питання щодо консервації таких земель.
3. **Забезпечення екологічної безпеки:** Впровадження сучасних систем управління відходами та моніторинг стану довкілля.
4. **Відновлення екосистем:**
   - Підвищення родючості ґрунтів.

     З метою запобігання еродованості орних земель необхідним є відновлення та створення нових полезахисних лісосмуг; особливо прибалкових та прияружних

лісосмуг. Доцільно створювати заліснені або залужені ділянки на основних поверхнях для зменшення стоку, зменшення швидкості поверхневого стоку, снігозатримання. Слід вивести із використання під ріллю землі на схилах понад 7° (Закон України «Про охорону земель», стаття 47), а також деградовані землі – сильно еродовані. Для відновлення природного рослинного покриву слід дотримуватись ландшафтного підходу – заліснення для земель з опідзоленими ґрунтами; залуження і відновлення степової рослинності – для земель із чорноземами.

- Відновлення деградованих земель.
- Створення та відновлення захисних зелених смуг вздовж автомагістралей.
- Підтримка ландшафтних комплексів заплав, як потенційних складових місцевої екологічної мережі. Забезпечується шляхом впровадження таких заходів як запобігання засміченню, розчищення, створення водоохоронних зон; підтримання цілісності біотопів; підтримання природного русла річок, запобігання забрудненню водойм через підтримку і створення лісових і трав'яних біотопів на схилах.
- Забезпечення збереження біорізноманіття та розвиток природно-заповідного фонду.
- Розроблення та затвердження місцевої схеми екологічної мережі громади, як складової регіональної екологічної мережі Харківської області.

5. **Управління відходами:** Створення ефективної системи збору, сортування, переробки та утилізації побутових та інших видів відходів.
6. **Забезпечення якісного водопостачання:**
   - Відновлення та розвиток системи водопостачання.
   - Ліквідація джерел забруднення водних об'єктів.
   - Дослідження питної води у підземних та у поверхневих водних об'єктах.
   - Забезпечення безперебійної і надійної роботи систем водопостачання та водовідведення шляхом сучасного метрологічного забезпечення вимірювань витрати та кількості питної води, стічних вод, тощо
7. **Енергетична ефективність:**
   - Перехід до використання відновлюваних джерел енергії.
   - Енергомодернізація будівель.
8. **Очищення стічних вод:**
   - Оцінка негативного впливу на довкілля існуючих в межах території громади очисних споруд стічних вод.
   - Розробка проектів та будівництво очисних споруд для очищення стічних вод, в тому числі:
     - ✓ реконструкція каналізаційних мереж та каналізаційних очисних споруд с. Краснопавлівка;
     - ✓ реконструкція каналізаційних очисних споруд та каналізаційних мереж м. Лозова.
   - Оновлення наявних систем водоочистки для підвищення їх ефективності.
9. **Покращення гідрологічного режиму річок та запобігання розораності водозабірних басейнів:**
   - Відновлення та зміцнення прибережних захисних смуг, що запобігатиме ерозії та покращить гідрологічний режим.
   - Встановлення в межах компетенції водоохоронних зон та прибережних захисних смуг водних об'єктів, розташованих на території громади.
10. **Охорона атмосферного повітря та адаптації до змін клімату:**

- Проведення оцінки ризиків та вразливості територій до зміни клімату.
- Створення зелених рекреаційних зон у населених пунктах, облаштування парків, скверів. Зелені зони у забудованих територіях також слугуватимуть запобіганню перегрівання поверхні, утворення «теплового острова», забезпеченню комфортності локального клімату.
- Розроблення заходів адаптації до зміни клімату та заходів з їх реалізації.

11. **Розширення та охорона ПЗФ:**
    - Розробка проектів розширення існуючих та створення нових об'єктів ПЗФ.
    - Винесення меж існуючих територій ПЗФ у натуру, забезпечивши їх чітке позначення на місцевості.
    - Здійснення постійного контролю за дотриманням законодавчих вимог та охоронних зобов'язань щодо охорони цінних ландшафтів та біорізноманіття.
12. **Проведення освітньо-інформаційних кампаній з підвищення екологічної свідомості населення.**

7.5.Заходи інженерної підготовки та інженерного захисту території

Даний розділ відповідно до п. 10 «Порядку розроблення, проведення громадського обговорення, погодження програм комплексного відновлення області, території територіальної громади (її частини) та внесення змін до них» затвердженого постановою Кабінету Міністрів України від 14.10.2022 № 1159 не підлягає громадському обговоренню.

Інформація даного розділу наведена у Додатку 2.3

7.6.Пропозиції щодо внесення змін або розроблення містобудівної документації на місцевому рівні

Просторове планування є елементом стратегічного розвитку. Тому при розробленні програми відновлення серед визначених громадою першочергових пропозицій, а також пріоритетних проєктів відбудови, особливу увагу було приділено тим з них, які потребують наявності містобудівних умов і обмежень. Серед таких, спираючись на вимоги з державних інтересів наданих Харківською ОДА від 04.04.24 за №01-02/1036-2/599 та інтереси суміжних громад, було враховано та підкріплено проєктними містобудівними рішеннями наступні території:

● житлової забудови, для забезпечення потреб як жителів громади, так і внутрішньо переміщених осіб громади.

● громадської забудови, для забезпечення соціальною інфраструктурою: вдосконалення мережі закладів освіти та охорони здоров'я, розвиток спортивної інфраструктури та дозвілля, покращення надання адміністративних послуг, розвиток культурної інфраструктури та дозвілля, забезпечення населення підприємствами торгівлі, харчування та побутового обслуговування.

● розвиток та удосконалення комунальної інфраструктури:

- забезпечення безпеки життєдіяльності населення та виконання вимог цивільного захисту, пожежної та техногенної безпеки – будівництво пожежно-рятувальних підрозділів, центрів безпеки громадян, створення фонду захисних споруд цивільного захисту;

- модернізація системи поводження з твердими побутовими відходами – ліквідація несанкціонованих звалищ відходів, будівництво полігону ТПВ зі сміттєсортувальною станцією в м. Лозова. В подальшому, при визначенні проєктних потужностей полігону врахування інтересів Близнюківської селищної територіальної громади відповідно до листа № 02-35/1173 від 02.04.2024.

● ландшафтно-рекреаційних територій для розвитку рекреації, туризму: реконструкція та створення нових паркових зон, громадських просторів для відпочинку та дозвілля населення; благоустрій водних об'єктів та облаштування пляжних зон відпочинку.

● формування інвестиційно – привабливих ділянок, визначених як виробничі (території промислових підприємств, сг будівель та дворів, агротехнопарків, підприємств з переробки та зберігання сг продукції та ін.) з метою: забезпечення економічного розвитку громади та підвищення конкурентоспроможності, створення нових робочих місць, збільшення надходжень до всіх рівнів бюджету; підтримки розвитку органічного сільського господарства, переробки та маркетингу місцевих продуктів, розвитку агропромислового комплексу громади.

●розвиток транспортної мобільності та дорожньо-транспортної інфраструктури:

- реконструкція і відновлення автомобільних доріг місцевого значення та штучних споруд, розташованих на них;

- будівництво закладів з обслуговування автотранспортних засобів;

- дотримання вимог доступності та безбар'єрності відповідно до ДБН В.2.2-40:2018 «Інклюзивність будівель та споруд»;

- врахування, відповідно до графічних матеріалів Схеми планування території Харківської області, проходження територією громади залізниці та автомобільних доріг державного значення;

- облаштування зупинок громадського транспорту та забезпечення автобусного сполучення з м. Лозова та с-ще Краснопавлівка до сіл Веселе, Сергіївка, Степанівка.

●забезпеченість інженерною інфраструктурою:

- реконструкція та модернізація систем водопостачання та водовідведення;

- врахування, відповідно до графічних матеріалів Схеми планування території Харківської області, проходження територією Лозівської громади магістрального трубопроводу, нафтопроводу, аміакопроводу та ліній електропостачання 150кВ, 110кВ, 750кВ (перспективна).

Значна частина проєктних пропозицій узгоджується з проєктними рішеннями раніше розроблених генеральних планів населених пунктів Лозова, Катеринівка та Смирнівка. Також, на ці населені пункти розроблені плани зонування територій, де визначені містобудівні умови і обмеження для забудови, що в свою чергу впливає на вільну відбудову зруйнованої соціальної інфраструктури та житлової забудови.

Однак, для реалізації проєктних пропозицій, які розміщуються в населених пунктах, що не мають розробленої містобудівної документації або ж вона не відповідає сучасним вимогам законодавства, та за їх межами є один алгоритм дій, а саме **першочергова потреба в розробці комплексного плану просторового розвитку Лозівської міської територіальної громади**, що дозволить комплексно визначити планувальну організацію, основні принципи і напрями формування єдиної системи громадського обслуговування, дорожньої мережі, інженерно-транспортної інфраструктури, інженерної підготовки і благоустрою, цивільного захисту території та населення від небезпечних природних і техногенних процесів, охорони земель та інших компонентів навколишнього природного середовища, охорони і збереження культурної спадщини та традиційного характеру середовища населених пунктів, а також послідовність реалізації рішень, у тому числі етапність відновлення території, *що в свою чергу дозволить*

сформувати земельні ділянки, визначити містобудівні умови та обмеження для проєктування зазначених об'єктів, внести відповідні відомості до Державного земельного кадастру та містобудівного кадастру.

В складі комплексного плану просторового розвитку Лозівської міської територіальної громади необхідно першочергового:

- врахувати та оновити розроблений генеральний план адміністративного центру громади – м. Лозова та розроблені генеральні плани інших населених пунктів;
- розробити планувальні рішення генеральних планів для населених пунктів, які станом на 2024 рік взагалі не мають містобудівної документації на місцевому рівні;
- проєктні рішення раніше розроблених детальних планів територій узгодити з проєктними рішеннями комплексного плану і включити до його складу.

7.7.Пропозиції щодо доцільності зміни функціонального призначення територій ТГ (її частини) з урахуванням існуючої забудови та наявної містобудівної документації

Громадою було надано перелік першочергових пропозицій з розміщення та розвитку об'єктів соціального та комерційного характеру. Аналіз отриманих пропозицій наведено в таблиці 7.1., їх просторове розміщення відображено на рис. 7.1.

7.8.Пропозиції щодо перенесення об'єктів виробничої сфери

В межах територіальної громади відсутні виробничі об'єкти, які потребують перенесення.

Таблиця 7.1 - Обґрунтовані пропозиції щодо доцільності зміни функціонального призначення територій Лозівської ТГ з урахуванням існуючої забудови та наявної містобудівної документації

Пор. №	Назва проєктного рішення	Назва населеного пункту	КАТОТТГ населеного пункту	Адреса, місце розташування, (кадастровий номер за наявності)	Функціональне призначення території			Зміст проєктного рішення (обґрунтування)
					Існуюче	Проєктне відповідно до чинної МД	Пропозиція відповідно до програми комплексного відновлення	
Соціальні пропозиції								
1.	Організація об’єктів зеленого туризму (висадження лавандового поля, облаштування фотозон, розвиток туристичного бізнесу)	за межами с. Мальцівське	UA63100050370020566	за межами населеного пункту, вздовж дороги Р-51	зелені насадження загального користування	-	рекреаційно - туристичні	Розвиток туристичної та рекреаційної інфраструктури
2.	Сворення сміттєпереробного підприємства	за межами м. Лозова	UA63100050010081626	6311000000:29:080:0056 6311000000:29:081:0007 6311000000:29:081:0029	зелені насадження загального користування, складування та утилізації відходів	складування та утилізації відходів	складування та утилізації відходів	Поводження з ТПВ відповідно до вимог законодавства. Забезпечення функціонування місць видалення твердих побутових відходів. Забезпечення сортування сміття.
3.	Створення паркової зони	за межами с. Нова Іванівка	UA63100050490088993	-	самосійна деревна рослинність	житлової садибної забудови	зелені насадження загального користування	Збереження екосистеми села. Формування мережі зелених зон. Нормалізація благополуччя населення.

4.	Створення паркової зони	за межами с. Мальцівське	UA631000503 70020566	-	трав'яна рослинність	-	зелені насадження загального користування	Збереження екосистеми села. Формування мережі зелених зон. Нормалізація благополуччя населення.
5.	Реабілітаційний центр	м. Лозова	UA631000500 10081626	-	землі комунальної власності	житлової садибної забудови	закладів охорони здоров'я та соціального захисту	Покращення надання медичної та реабілітаційної допомоги
6.	Реабілітаційно - оздоровчий центр	за межами с. Братолюбівка	UA631000501 10078255	-	деревна рослинність	-	закладів охорони здоров'я та соціального захисту	Покращення надання медичної та реабілітаційної допомоги
7.	Реабілітаційно - оздоровчий центр	за межами с. Смирнівка	UA631000506 90027166	-	трав'яна рослинність	-	закладів охорони здоров'я та соціального захисту	Покращення надання медичної та реабілітаційної допомоги
8.	Майданчик для вигулу собак, кінологічний центр	с. Українське	UA631000507 40091099	-	для розміщення сільськогоспо-дарських будівель і дворів	зелені насадження спеціального користування	території громадської забудови	Забезпечення житлового фонду майданчиками для вигулу домашніх тварин
9.	Оздоровчий центр	м. Лозова	UA631000500 10081626	-	зелені насадження загального користування	зелені насадження загального користування	території багатофунк-ціональних центрів	Покращення надання медичної та реабілітаційної допомоги
10.	Оздоровчий центр	м. Лозова	UA631000500 10081626	на межі з с. Домаха	зелені насадження	житлової садибної забудови	території багатофунк-	Покращення надання медичної та

					загального користування		ціональних центрів	реабілітаційної допомоги
11.	Вертолітний майданчик	за межами м. Лозова	UA631000500 10081626	-	для ведення фермерського господарства	повітряного транспорту	повітряного транспорту	Розвиток інфраструктури повітряного транспорту
12.	Вертолітний майданчик	за межами с. Українське	UA631000507 40091099	-	для ведення фермерського господарства	-	повітряного транспорту	Розвиток інфраструктури повітряного транспорту
13.	Для розміщення об'єктів ВПК	за межами с. Смирнівка	UA631000506 90027166	-	трав'яна рослинність	-	спецпризна-чення	Забезпечення військових потреб держави
14.	Будівництво житлових будинків середньої поверховості та відповідної інфраструктури	М. Лозова	UA6310005001 0081626	вул. Слобожанська	Залишки об'єкта незавершеного будівництва	Ж-1п (зона перспективної садибної забудови)	Ж-3 (зона мішаної житлової забудови середньої поверховості та громадської забудови)	Забезпечення житлом ВПО
Комерційні пропозиції								
1.	Готельний комплекс	м. Лозова	UA631000500 10081626	вул. Григорія Сковороди, 108-А	житлової садибної забудови	житлової садибної забудови	громадської забудови	Розвиток туристичної та рекреаційної інфраструктури
2.	Будівництво АЗС з мінімаркетом	за межами с. Нова Іванівка	UA631000504 90088993	6323983500:02:000:0735	зелені насадження загального користування	транспортних підприємств	транспортних підприємств	Розвиток дорожньо-транспортної інфраструктури, створення підприємств для обслуговування автомобілів
3.	Підприємства з переробної, харчової та ін. промисловості	за межами сел. Орілька	UA631000500 30074292	-	території лугів, сіножаті	-	промислових підприємств	Формування інвестиційно – привабливих

								територій з метою забезпечення економічного розвитку громади
4.	Для розміщення засобів альтернативної енергетики	за межами с. Нова Іванівка	UA63100050490088993	6323983500:01:000:0751	для розміщення сільськогосподарських будівель і дворів	для розміщення сільськогосподарських будівель і дворів	промислових підприємств	Розвиток альтернативних систем енергозабезпечення на основі відновлювальних джерел енергії
5.	Будівництво АЗС з кемпінгом	за межами м. Лозова	UA63100050010081626	6323981100:01:000:0372	землі сг призначення	-	транспортних підприємств	Розвиток дорожньо-транспортної інфраструктури, створення підприємств для обслуговування автомобілів
6.	Будівництво АЗС з кемпінгом	с. Українське	UA63100050740091099	6323981100:01:000:0155	відведені неосвоєні під комунально-складські	транспортних підприємств	транспортних підприємств	Розвиток дорожньо-транспортної інфраструктури, створення підприємств для обслуговування автомобілів
7.	Для розміщення засобів альтернативної енергетики	за межами с-ще Панютине	UA63100050040061549	-	землі сг призначення	-	промислових підприємств	Розвиток альтернативних систем енергозабезпечення на основі відновлювальних джерел енергії
8.	Логістичний ХАБ	за межами с. Надеждине	UA63100050460023434	-	землі колишніх сільськогосподарських	-	логістичних центрів, складів та баз	Розвиток дорожньо-транспортної інфраструктури,

					будівель і дворів			створення підприємств для обслуговування автомобілів
9.	Будівництво АЗС з кемпінгом та логістичним ХАБом	за межами с. Яковлівка	UA631000508 50050992	поруч з ділянкою 6323988500:02:000:0061	деревна рослинність	-	транспортно-складської забудови	Розвиток дорожньо-транспортної інфраструктури, створення підприємств для обслуговування автомобілів
10.	Логістичний ХАБ, кемпінг	с-ще Краснопав-лівка	UA631000500 20096954	-	трав'яна рослинність	-	логістичних центрів, складів та баз	Розвиток дорожньо-транспортної інфраструктури, створення підприємств для обслуговування автомобілів
11.	Кемпінг, шиномонтаж	за межами с-ще Краснопав-лівка	UA631000500 20096954	-	трав'яна рослинність	-	території закладів з обслугову-вання автотранс-портних засобів	Розвиток дорожньо-транспортної інфраструктури, створення підприємств для обслуговування автомобілів
12.	Логістичний ХАБ АЗС, кемпінг, пункт для ремонту автотранспорту	за межами с. Садове	UA631000506 50022752	6323986000:01:000:0637 6323986000:01:000:0627	землі сг призначення	-	транспортно-складської забудови	Розвиток дорожньо-транспортної інфраструктури, створення підприємств для обслуговування автомобілів
13.	Для розміщення засобів альтернативної	за межами с. Садове	UA631000506 50022752	6323986000:02:000:0787	землі сг призначення	-	промислових підприємств	Розвиток альтернативних систем

	енергетики (сонячні батареї)							енергозабезпечення на основі відновлювальних джерел енергії
14.	Для розміщення засобів альтернативної енергетики	за межами с-ще Чернігівське	UA63100050910079196	-	землі колишніх сільськогосподарських будівель і дворів	-	промислових підприємств	Розвиток альтернативних систем енергозабезпечення на основі відновлювальних джерел енергії
15.	Технопарк	с. Роздори	UA63100050630066838	-	землі колишніх сільськогосподарських будівель і дворів	-	транспортно-складської забудови	Підтримка розвитку сільського господарства
16.	Логістичний ХАБ, кемпінг, автосервіс з технічного обслуговування автомобілів	за межами с. Тихопілля	UA63100050730012184	-	деревна рослинність	-	логістичних центрів, складів та баз	Розвиток дорожньо-транспортної інфраструктури, створення підприємств для обслуговування автомобілів

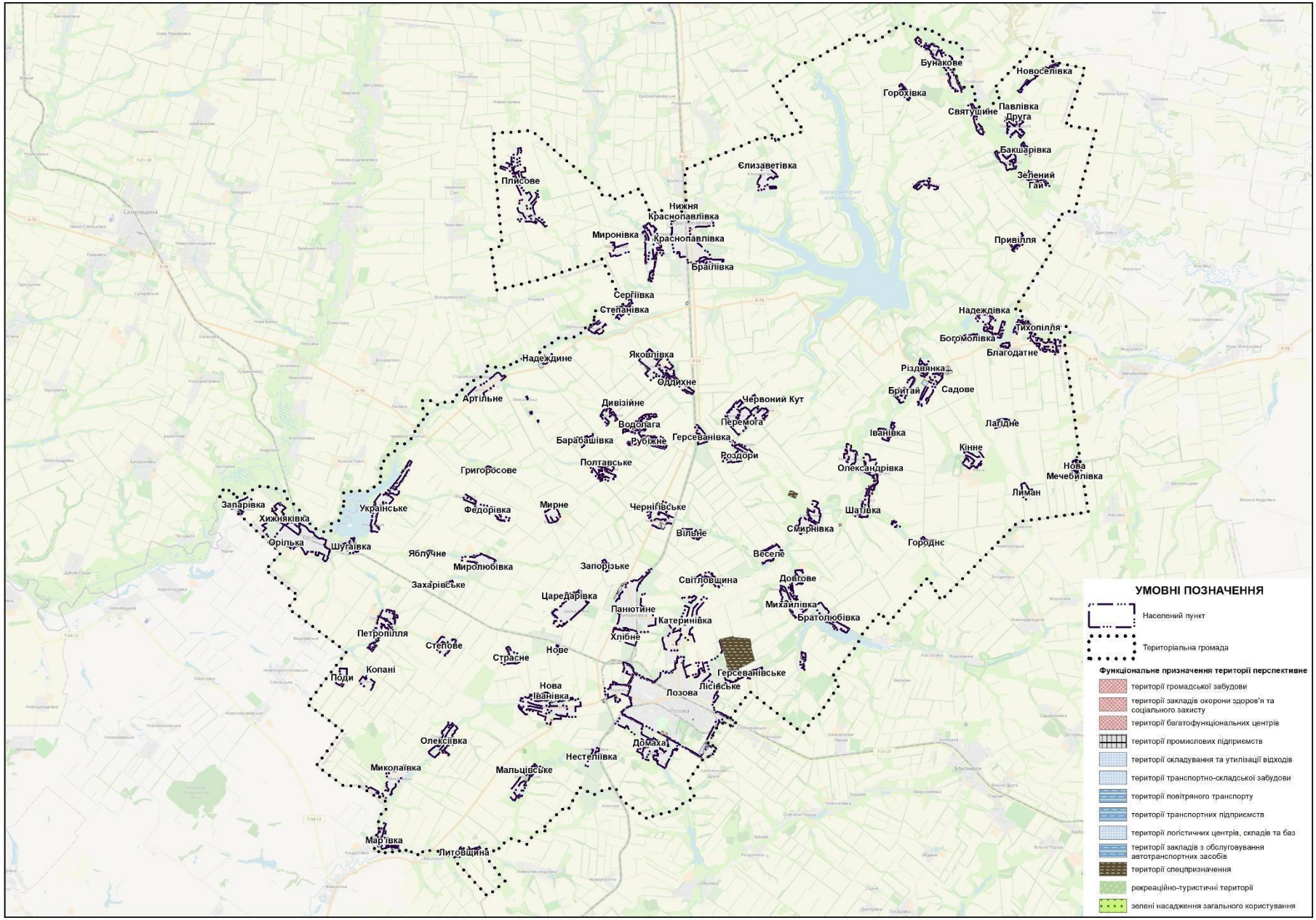

Рисунок 7.1 - Схема розміщення пропозицій, щодо яких доцільно змінити функціональне призначення території ТГ

Додаток 1.1
до проєкту Програми комплексного
відновлення Лозівської міської ТГ

Звіт про пропозиції громадськості до Програми комплексного відновлення

Проміжний звіт
про результати розгляду пропозицій громадськості до проекту Програми комплексного відновлення території територіальної громади (її частини)

1. Розгляд пропозицій громадськості, отриманих після оприлюднення рішення щодо розроблення проєкту Програми комплексного відновлення території територіальної громади (її частини)

Відповідно до рішення виконавчого комітету Лозівської міської ради Харківської області від 19.03.2024 № 608 «Про розробку Програми комплексного відновлення території Лозівської міської території територіальної громади Лозівського району Харківської області (її частини)» на веб-сайті Лозівської міської територіальної громади, у визначених у рішенні групах у соціальних мережах та чатах, на дошках оголошень біля адміністративних будівель Лозівської міської ради в населених пунктах було розміщено інформацію про розроблення Програми комплексного відновлення території Лозівської міської територіальної громади Лозівського району Харківської області (далі – Програма).

Збір пропозицій громадськості було організовано через електронні форми та подання пропозицій у паперовій формі чи на електронні скриньки Робочої групи та відділу містобудування, архітектури та земельних відносин міської ради.

Строк подання пропозицій громадськості до проєкту Програми становив 30 днів та завершився 01.05.2024.

Усього протягом строку збору пропозицій громадськості надійшло від 1463 респондентів 5047 пропозиції, з них:

- від фізичних осіб – 5047;
- від юридичних осіб – 0.

у т.ч. з використанням гугл-форми 470 анкет;

у електронному форматі шляхом надсилання на електронні адреси – 0;

у паперовому форматі шляхом надсилання на поштову адресу або переданням через старост – 993 анкети.

Від учасників фокус-групи - 0.

За напрямками пропозиції розподілилися таким чином (табл. Д.1.1.1):

Таблиця Д.1.1.1 – Узагальнення пропозицій від громадськості щодо внесення в ПКВ

Напрямки	Від фізичних осіб	
	Кількість	% від загального
щодо підвищення рівня громадської безпеки на території ТГ;	178	3,5
щодо розвитку та покращення діяльності закладів освіти;	224	4,4
щодо підвищення рівня забезпеченості жителів територіальної громади послугами в сфері охорони здоров'я;	353	7
щодо збереження та/або розвитку культурного середовища Лозівської територіальної громади;	169	3,3
щодо розвитку туризму;	81	1,6
щодо розвитку сфери благоустрою;	319	6,3
щодо підвищення якості надання житлово-комунальних послуг;	336	6,7

щодо покращення стану доріг та дорожньої інфраструктури;	924	18,2
щодо підвищення рівня екологічної безпеки;	91	1,8
щодо розвитку транспортної інфраструктури	364	7,2
щодо розбудови публічного простору територіальної громади;	0	0
щодо створення спільно з сусідніми територіальними громадами зон/точок розвитку територіальної громади;	69	1,4
щодо інклюзивного місцевого розвитку;	73	1,5
щодо впровадження енергоефективних рішень;	0	0
щодо відновлення Лозівської територіальної громади, які сприяли би поверненню мешканців, які виїхали за межі громади;	110	2,2
щодо необхідності підготовки території до відновлення (зокрема здійснення першочергового розмінування окремих частин територіальної громади, демонтажу зруйнованих будівель та споруд, рекультивації земель);	49	1
щодо технічної можливості, економічної доцільності відновлення пошкоджених об'єктів шляхом виконання робіт з реконструкції, реставрації, капітального чи поточного ремонту	93	1,9
щодо відновлення навколишнього природного середовища, збереження та розвитку природоохоронних територій та об'єктів	130	2.6
щодо відновлення об'єктів шляхом нового будівництва або пропозиції щодо будівництва нових об'єктів замість тих, що зазнали пошкоджень або зруйновані	59	1,2
щодо заходів інженерної підготовки та інженерного захисту території	0	0
щодо доцільності пропозиції зміни функціонального призначення територій територіальної громади (її частини) з урахуванням існуючої забудови	0	0
щодо пріоритетних та стратегічних цілей розвитку громади	0	0
щодо внесення пропозицій до існуючої містобудівної документації на місцевому рівні або розроблення нової	16	0,3
щодо розташування (перенесення) об'єктів виробничої сфери	11	0,2
щодо перепрофілювання пошкоджених об'єктів/територій територіальної громади, відновлення яких є неможливим або недоцільним (економічно необґрунтованим)	11	0,2
щодо інших сфер відбудови та розвитку територіальної громади	1387	27,5

Усі отримані пропозиції сформовано у єдину гугл-таблицю із закритим доступом, який надано членам робочої групи (у режимі коментування) та представникам секторальних підгруп, які не входять до складу Робочої групи (у режимі перегляду без права унесення змін чи коментування).

Отримані пропозиції пронумеровано послідовно – по часу надходження пропозиції.

Також пропозиції було згруповано для аналізу за напрямком, якого стосувалася пропозиція, без можливості зміни їх нумерації.

Таблиця Д.1.1.2 – Структура пропозицій від громадськості щодо внесення в ПКВ

Напрямок	**Від фізичних осіб**

	Враховано	Враховано	в т.ч. враховано частково	Відхилено	в т.ч. компетенція іншого органу	Винесено на додаткове обговорення РГ
Всього:	**0**	**661**	**2549**	**1837**	**-**	
щодо підвищення рівня громадської безпеки на території ТГ;	0	1	163	14	-	0
щодо розвитку та покращення діяльності закладів освіти;	0	31	174	19	-	0
щодо підвищення рівня забезпеченості жителів територіальної громади послугами в сфері охорони здоров'я;	0	6	191	156	-	0
щодо збереження та/або розвитку культурного середовища територіальної громади;	0	51	59	59	-	0
щодо розвитку туризму;	0	13	33	35	-	0
щодо розвитку сфери благоустрою;	0	4	190	125	-	0
щодо підвищення якості надання житлово-комунальних послуг;	0	206	40	90	-	0
щодо розвитку транспортної інфраструктури;	0	0	179	185	-	0
щодо розбудови публічного простору територіальної громади;	0	0	0	0	0	0
щодо покращення стану доріг та дорожньої інфраструктури	0	0	663	261	0	0
щодо створення спільно з сусідніми територіальними громадами зон/точок розвитку територіальної громади;	0	2	24	43	-	0
щодо інклюзивного місцевого розвитку;	0	19	19	35	-	0
щодо впровадження енергоефективних рішень;	0	0	0	0	-	0
щодо підвищення рівня екологічної безпеки;	0	18	29	44	-	0
щодо відновлення територіальної громади, які сприяли би поверненню мешканців, які виїхали за межі громади;	0	0	66	44	-	0
щодо необхідності підготовки території до відновлення (зокрема здійснення першочергового розмінування окремих частин територіальної громади, демонтажу зруйнованих будівель та споруд, рекультивації земель);	0	20	13	16	-	0
щодо технічної можливості, економічної доцільності відновлення пошкоджених об'єктів шляхом виконання робіт з реконструкції, реставрації, капітального чи поточного ремонту	0	44	12	37	-	0
щодо відновлення навколишнього природного середовища, збереження та розвитку природоохоронних територій та об'єктів	0	30	40	60	-	0
щодо відновлення об'єктів шляхом нового будівництва або пропозиції щодо будівництва нових об'єктів замість тих, що зазнали пошкоджень або зруйновані	0	20	12	27	-	0
щодо заходів інженерної підготовки та інженерного захисту території	0	0	0	0	0	0
щодо доцільності пропозиції зміни функціонального призначення територій територіальної громади (її частини) з урахуванням існуючої забудови	0	0	0	0	0	0

щодо пріоритетних та стратегічних цілей розвитку громади	0	0	0	0	0	0
щодо внесення пропозицій до існуючої містобудівної документації на місцевому рівні або розроблення нової	0	8	3	5	0	0
щодо розташування (перенесення) об'єктів виробничої сфери	0	2	9	0	0	0
щодо перепрофілювання пошкоджених об'єктів/територій територіальної громади, відновлення яких є неможливим або недоцільним (економічно необґрунтованим)	0	2	3	6	0	0
щодо інших сфер відбудови та розвитку __ територіальної громади	0	184	627	576	0	0

0,1 % пропозицій відхилено з підстав неналежності їх до компетенції ОМС, 99,9 % пропозицій відхилено через те, що пропозиції не містили конкретизації.

За результатами розгляду:
враховано 661 пропозицій, а саме номера:

8, 2736, 2768, 2783, 2807, 3143, 3144, 3146, 3147, 3148, 3149, 3153, 3154, 3159, 3160, 3161, 3162, 3171, 3172, 3173, 3174, 3176, 3178, 3179, 3180, 3181, 3182, 3184, 3185, 3186, 3189, 3193, 3194, 3195, 3196, 3197, 3198, 3199, 3200, 3201, 3202, 3203, 3204, 3205, 3206, 3207, 3208, 3209, 3210, 3211, 3212, 3213, 3214, 3215, 3216, 3217, 3218, 3219, 3220, 3221, 3222, 3223, 3224, 3225, 3226, 3227, 3228, 3229, 3230, 3231, 3232, 3233, 3234, 3235, 3236, 3237, 3238, 3239, 3240, 3241, 3242, 3243, 3244, 3245, 3246, 3247, 3248, 3249, 3250, 3251, 3252, 3253, 3254, 3255, 3256, 3259, 3260, 3262, 3263, 3264, 3265, 3266, 3267, 3268, 3269, 3270, 3271, 3272, 3273, 3274, 3275, 3276, 3277, 3278, 3279, 3280, 3281, 3282, 3283, 3284, 3285, 3286, 3287, 3288, 3289, 3290, 3294, 3300, 3301, 3302, 3303, 3304, 3305, 3306, 3307, 3308, 3309, 3310, 3311, 3312, 3313, 3314, 3315, 3316, 3317, 3318, 3319, 3326, 3327, 3328, 3329, 3330, 3336, 3349, 3362, 3363, 3364, 3365, 3366, 3367, 3368, 3369, 3370, 3384, 3386, 3387, 3388, 3389, 3390, 3391, 3392, 3393, 3394, 3439, 3440, 3441, 3442, 3443, 3444, 3445, 3446, 3447, 3448, 3449, 3450, 3451, 3452, 3453, 3454, 3455, 3456, 3457, 3458, 3459, 3460, 3461, 3462, 3463, 3464, 3465, 3466, 3467, 3468, 3469, 3470, 3471, 3472, 3473, 3474, 3475, 3477, 3478, 3479, 3480, 3481, 3482, 3483, 3484, 3485, 3486, 3487, 3488, 3489, 3492, 3493, 3494, 3496, 3497, 3501, 3502, 3503, 3504, 3505, 3507, 3508, 3509, 3510, 3511, 3513, 3514, 3516, 3517, 3518, 3519, 3521, 3522, 3523, 3524, 3528, 3531, 3533, 3534, 3535, 3536, 3537, 3538, 3541, 3542, 3543, 3544, 3545, 3546, 3547, 3548, 3549, 3550, 3556, 3557, 3558, 3560, 3561, 3562, 3563, 3564, 3565, 3566, 3567, 3568, 3569, 3570, 3571, 3572, 3573, 3575, 3576, 3578, 3584, 3585, 3587, 3588, 3589, 3590, 3591, 3593, 3594, 3640, 3654, 3655, 3656, 3657, 3658, 3659, 3660, 3661, 3662, 3663, 3664, 3667, 3668, 3684, 3687, 4646, 4647, 4652, 4654, 4661, 4663, 4668, 4672, 4673, 4675, 4709, 4712, 4717, 4719, 4721, 4722, 4725, 4727, 4728, 4729, 4730, 4731, 4732, 4733, 4734, 4735, 4736, 4737, 4738, 4739, 4758, 4759, 4761, 4762, 4763, 4764, 4766, 4767, 4772, 4774, 4775, 4776, 4777, 4779, 4780, 4781, 4782, 4783, 4784, 4785, 4786, 4787, 4788, 4789, 4790, 4791, 4814, 4816, 4817, 4818, 4819, 4820, 4821, 4822, 4832, 4833, 4834, 4837, 4838, 4839, 4841, 4842, 4844, 4850, 4851, 4852, 4866, 4867, 4869, 4870, 4871, 4872, 4873, 4877, 4878, 4884, 4904, 4905, 4906, 4907, 4908, 4909, 4910, 4911, 4912, 4913, 4925, 4931, 4937, 4949, 5011, 5014, 5015, 5017, 5021, 5024, 5025, 5026, 5027, 5028, 5030, 5032, 5046, 5047, 1322, 1350, 1351, 1361, 1362, 4020, 4021, 179, 185, 190, 191, 192, 193, 194, 196, 200, 201, 202, 203, 204, 206, 211, 213, 219, 223, 224, 227, 248, 256, 269, 274, 278, 279, 280, 296, 321, 339, 381, 434, 436, 437, 450, 485, 487, 872, 873, 874, 875, 906, 911, 912, 913, 951, 953, 956, 957, 962, 963, 967, 968, 972, 973, 978, 980, 981, 982, 984, 985, 986, 987, 988, 990, 992, 996, 999, 1000, 1001, 1002, 1003, 1005, 1009, 1010, 1011, 1012, 1013, 1014, 1015, 1016, 1029, 1034, 1038, 1052, 1053, 1054, 1055, 1073, 1075, 1076, 1079, 1080, 1086, 1088, 1109, 1116, 1117, 1118, 1133, 1139, 1143, 1163, 1294, 3784, 3790, 3795, 3805, 3807, 3808, 4068, 4069, 4074, 4075, 4078, 4081, 4082, 4083, 4084, 4086, 4088, 4091, 4092, 4093, 4094, 4096, 4097, 4120, 4128, 4140, 4144, 4156, 4159, 4161, 4162, 4173, 4174, 4175, 4176, 4177, 4207, 4208, 4221, 4222, 4223, 4224, 4225, 4226, 4227, 4229, 4230, 4231, 4232, 4233, 4234, 4238, 4239, 4240, 4241, 4244, 4246, 4247, 4248, 4249, 4251, 4252, 4257, 4264, 4267, 4269, 4273, 4274, 4357, 4358,

4363, 4368, 4369, 4370, 4371, 4372, 4373, 4374, 4375, 4376, 4377, 4379, 4380, 4381, 4382, 4388, 4443, 4444, 4445, 4446, 4449, 4453, 4456, 4457, 4458, 4490, 4491, 4492, 4493, 4494, 4495, 4496, 4497, 4507, 4509, 4510, 4511, 4512, 4514, 4515, 4516, 4518, 4520, 4528, 4529, 4530, 4590, 4591, 4592, 4594, 4599, 4604, 4605, 4606, 4609,

в т.ч. враховано частково 2549 (к-ть) пропозицій, а саме

1, 2, 3, 4, 5, 6, 7, 9, 10, 12, 13, 14, 15, 16, 17, 18, 19, 20, 21, 22, 23, 24, 25, 26, 27, 28, 29, 30, 31, 32, 33, 34, 35, 36, 37, 38, 39, 40, 41, 42, 43, 44, 45, 47, 48, 49, 50, 51, 52, 53, 55, 56, 57, 58, 59, 60, 61, 62, 63, 64, 65, 66, 67, 68, 69, 70, 71, 72, 73, 74, 75, 76, 77, 78, 79, 80, 81, 82, 83, 84, 85, 86, 87, 88, 89, 90, 91, 92, 94, 95, 96, 97, 98, 107, 108, 109, 110, 111, 112, 113, 114, 115, 116, 117, 118, 119, 120, 121, 122, 123, 124, 125, 126, 127, 128, 129, 130, 131, 132, 133, 134, 135, 136, 137, 138, 139, 140, 141, 142, 143, 144, 145, 146, 147, 150, 151, 152, 153, 154, 155, 156, 157, 158, 159, 160, 161, 162, 163, 164, 165, 166, 167, 168, 169, 170, 171, 172, 173, 174, 175, 176, 177, 178, 1438, 1439, 1440, 1441, 1442, 1443, 1444, 1445, 1446, 1447, 1448, 1449, 1450, 1451, 1452, 1453, 1454, 1455, 1456, 1457, 1459, 1460, 1461, 1462, 1463, 1464, 1465, 1466, 1467, 1468, 1469, 1470, 1471, 1472, 1473, 1474, 1475, 1476, 1477, 1478, 1479, 1480, 1481, 1482, 1483, 1484, 1485, 1486, 1487, 1488, 1489, 1490, 1491, 1492, 1493, 1494, 1495, 1496, 1497, 1498, 1499, 1500, 1501, 1502, 1503, 1504, 1505, 1506, 1507, 1508, 1509, 1510, 1511, 1512, 1513, 1514, 1515, 1516, 1517, 1518, 1519, 1520, 1521, 1522, 1523, 1524, 1525, 1526, 1527, 1528, 1529, 1530, 1531, 1532, 1533, 1534, 1535, 1536, 1537, 1538, 1539, 1540, 1541, 1545, 1577, 1578, 1579, 1581, 1582, 1583, 1586, 1587, 1588, 1589, 1597, 1601, 1602, 1606, 1607, 1608, 1609, 1610, 1615, 1627, 1628, 1629, 1630, 1631, 1632, 1633, 1634, 1645, 1646, 1647, 1648, 1649, 1650, 1651, 1652, 1653, 1654, 1655, 1656, 1657, 1658, 1661, 1662, 1663, 1664, 1665, 1666, 1670, 1675, 1676, 1677, 1678, 1679, 1680, 1681, 1682, 1683, 1728, 1740, 1743, 1744, 1745, 1746, 1747, 1748, 1750, 1752, 1753, 1755, 1756, 1768, 1769, 1770, 1771, 1772, 1802, 1803, 1804, 1805, 1806, 1807, 1808, 1809, 1810, 1811, 1812, 1813, 1814, 1815, 1816, 1817, 1818, 1819, 1820, 1821, 1822, 1823, 1824, 1825, 1826, 1827, 1828, 1829, 1830, 1831, 1832, 1833, 1834, 1835, 1836, 1837, 1838, 1839, 1840, 1841, 1842, 1843, 1844, 1845, 1846, 1847, 1848, 1849, 1850, 1851, 1852, 1853, 1854, 1855, 1856, 1857, 1858, 1859, 1860, 1861, 1862, 1863, 1864, 1865, 1866, 1867, 1868, 1869, 1870, 1871, 1872, 1873, 1874, 1875, 1876, 1877, 1878, 1879, 1880, 1881, 1882, 1883, 1884, 1885, 1886, 1887, 1888, 1889, 1890, 1891, 1892, 1893, 1894, 1895, 1896, 1897, 1898, 1899, 1900, 1901, 1902, 1903, 1904, 1905, 1906, 1907, 1908, 1909, 1910, 1911, 1912, 1913, 1914, 1915, 1916, 1917, 1918, 1919, 1920, 1921, 1922, 1923, 1924, 1925, 1926, 1927, 1928, 1929, 1930, 1931, 1932, 1933, 1934, 1935, 1936, 1937, 1938, 1939, 1940, 1941, 1942, 1943, 1944, 1945, 1946, 1947, 1948, 1949, 1950, 1951, 1952, 1953, 1954, 1955, 1956, 1957, 1958, 1959, 1960, 1961, 1962, 1963, 1964, 1965, 1966, 1967, 1968, 1969, 1970, 1971, 1972, 1973, 1974, 1975, 1976, 1977, 1978, 1979, 1980, 1981, 1982, 1983, 1984, 1985, 1986, 1987, 1988, 1989, 1990, 1991, 1992, 1993, 1994, 1995, 1996, 1997, 1998, 1999, 2000, 2001, 2002, 2003, 2004, 2005, 2006, 2007, 2008, 2009, 2010, 2011, 2012, 2013, 2014, 2015, 2016, 2017, 2018, 2019, 2020, 2021, 2022, 2023, 2024, 2025, 2026, 2027, 2028, 2029, 2030, 2031, 2032, 2033, 2034, 2035, 2036, 2037, 2038, 2039, 2040, 2041, 2042, 2043, 2044, 2045, 2046, 2047, 2048, 2049, 2050, 2051, 2052, 2053, 2054, 2055, 2056, 2057, 2058, 2059, 2060, 2061, 2062, 2063, 2064, 2065, 2066, 2067, 2068, 2069, 2070, 2071, 2072, 2073, 2074, 2075, 2076, 2077, 2078, 2079, 2080, 2081, 2082, 2083, 2084, 2085, 2086, 2087, 2088, 2089, 2090, 2091, 2092, 2093, 2094, 2095, 2096, 2097, 2098, 2099, 2100, 2101, 2102, 2103, 2104, 2105, 2106, 2107, 2108, 2109, 2110, 2111, 2112, 2113, 2114, 2115, 2116, 2117, 2118, 2119, 2120, 2121, 2122, 2123, 2124, 2125, 2126, 2127, 2128, 2129, 2130, 2131, 2133, 2137, 2139, 2141, 2142, 2143, 2144, 2145, 2147, 2148, 2149, 2150, 2151, 2152, 2153, 2154, 2155, 2156, 2157, 2158, 2159, 2160, 2161, 2166, 2167, 2168, 2206, 2207, 2208, 2209, 2213, 2214, 2215, 2216, 2217, 2218, 2220, 2221, 2222, 2223, 2224, 2225, 2226, 2227, 2228, 2229, 2230, 2231, 2232, 2233, 2234, 2238, 2242, 2246, 2247, 2248, 2249, 2251, 2252, 2253, 2267, 2268, 2269, 2271, 2275, 2276, 2278, 2279, 2280, 2299, 2300, 2301, 2302, 2303, 2304, 2306, 2307, 2309, 2311, 2312, 2313, 2314, 2315, 2316, 2317, 2318, 2319, 2320, 2321, 2322, 2323, 2324, 2325, 2326, 2327, 2328, 2329, 2330, 2337, 2349, 2350, 2351, 2352, 2353, 2354, 2355, 2356, 2357, 2358, 2359, 2360, 2361, 2362, 2363, 2364, 2365, 2366, 2367, 2369, 2370, 2371, 2372, 2373, 2374, 2375, 2376, 2377, 2378, 2379, 2380, 2381, 2382, 2383,

2384, 2385, 2386, 2387, 2388, 2389, 2390, 2391, 2392, 2393, 2394, 2395, 2396, 2397, 2398, 2399, 2400, 2401, 2402, 2403, 2404, 2405, 2406, 2407, 2408, 2409, 2410, 2411, 2412, 2413, 2414, 2415, 2416, 2417, 2418, 2419, 2420, 2421, 2422, 2423, 2424, 2425, 2426, 2427, 2428, 2429, 2430, 2431, 2432, 2433, 2434, 2435, 2436, 2437, 2438, 2439, 2440, 2441, 2442, 2445, 2456, 2457, 2459, 2460, 2461, 2462, 2463, 2464, 2465, 2466, 2467, 2468, 2469, 2470, 2471, 2472, 2473, 2474, 2475, 2476, 2477, 2478, 2479, 2480, 2481, 2482, 2483, 2484, 2485, 2486, 2487, 2488, 2489, 2490, 2491, 2492, 2493, 2494, 2495, 2496, 2497, 2498, 2499, 2501, 2525, 2526, 2567, 2572, 2578, 2605, 2606, 2607, 2608, 2609, 2610, 2611, 2612, 2613, 2614, 2615, 2616, 2617, 2618, 2619, 2620, 2621, 2622, 2623, 2624, 2625, 2626, 2627, 2628, 2629, 2630, 2631, 2632, 2633, 2634, 2635, 2636, 2637, 2638, 2639, 2640, 2641, 2642, 2644, 2645, 2646, 2647, 2648, 2669, 2670, 2671, 2672, 2673, 2674, 2675, 2676, 2677, 2678, 2679, 2680, 2681, 2682, 2684, 2685, 2687, 2688, 2689, 2690, 2691, 2692, 2693, 2694, 2695, 2696, 2697, 2698, 2699, 2700, 2701, 2702, 2704, 2705, 2706, 2707, 2708, 2709, 2710, 2711, 2712, 2713, 2714, 2715, 2719, 2720, 2724, 2725, 2726, 2727, 2728, 2729, 2730, 2731, 2732, 2733, 2734, 2735, 2737, 2738, 2739, 2740, 2741, 2742, 2743, 2744, 2745, 2746, 2747, 2748, 2749, 2750, 2751, 2752, 2753, 2754, 2755, 2756, 2757, 2758, 2759, 2760, 2761, 2762, 2763, 2764, 2765, 2766, 2767, 2769, 2770, 2771, 2772, 2773, 2774, 2775, 2776, 2777, 2778, 2779, 2780, 2781, 2782, 2784, 2785, 2786, 2787, 2789, 2790, 2791, 2792, 2793, 2794, 2795, 2796, 2797, 2798, 2799, 2800, 2801, 2802, 2803, 2804, 2805, 2806, 2808, 2809, 2810, 2811, 2812, 2813, 2814, 2815, 2816, 2817, 2818, 2819, 2820, 2821, 2822, 2823, 2824, 2825, 2826, 2827, 2828, 2829, 2830, 2831, 2837, 2838, 2839, 2841, 2843, 2845, 2846, 2847, 2864, 2865, 2885, 2886, 2887, 2891, 2892, 2893, 2894, 2895, 2896, 2897, 2898, 2899, 2911, 2912, 2913, 2914, 2915, 2916, 2917, 2918, 2921, 2922, 2923, 2924, 2925, 2926, 2927, 2928, 2929, 2930, 2938, 2939, 2940, 2941, 2942, 2943, 2944, 2945, 2947, 2948, 2950, 2952, 2953, 2981, 2982, 2992, 2993, 2995, 3001, 3002, 3003, 3004, 3005, 3006, 3007, 3008, 3008,5, 3011, 3012, 3013, 3014, 3015, 3016, 3017, 3018, 3019, 3020, 3021, 3023, 3026, 3027, 3028, 3029, 3031, 3034, 3035, 3038, 3043, 3044, 3045, 3046, 3047, 3048, 3049, 3050, 3051, 3052, 3053, 3054, 3055, 3056, 3057, 3058, 3059, 3060, 3061, 3062, 3063, 3064, 3065, 3066, 3067, 3068, 3069, 3070, 3071, 3072, 3073, 3074, 3075, 3076, 3077, 3078, 3079, 3080, 3081, 3082, 3083, 3084, 3085, 3086, 3087, 3088, 3089, 3090, 3091, 3092, 3093, 3094, 3095, 3096, 3097, 3103, 3106, 3107, 3127, 3128, 3142, 3145, 3150, 3151, 3152, 3155, 3156, 3157, 3158, 3163, 3164, 3165, 3166, 3167, 3168, 3169, 3170, 3175, 3177, 3183, 3187, 3188, 3190, 3191, 3192, 3257, 3258, 3261, 3345, 3346, 3347, 3353, 3354, 3355, 3356, 3357, 3359, 3361, 3373, 3402, 3490, 3491, 3495, 3498, 3499, 3500, 3506, 3512, 3515, 3520, 3525, 3526, 3527, 3529, 3530, 3532, 3539, 3540, 3551, 3552, 3553, 3554, 3555, 3559, 3574, 3577, 3579, 3580, 3581, 3582, 3583, 3586, 3592, 3595, 3596, 3601, 3608, 3609, 3647, 3665, 3669, 3670, 3685, 3686, 3688, 3749, 3752, 4644, 4645, 4648, 4649, 4650, 4651, 4653, 4655, 4656, 4657, 4658, 4659, 4660, 4662, 4664, 4665, 4666, 4667, 4669, 4670, 4671, 4674, 4676, 4677, 4678, 4679, 4680, 4681, 4691, 4692, 4698, 4710, 4711, 4713, 4714, 4715, 4716, 4718, 4720, 4723, 4724, 4726, 4740, 4757, 4760, 4765, 4768, 4769, 4770, 4771, 4773, 4778, 4792, 4807, 4831, 4835, 4854, 4855, 4857, 4862, 4868, 4874, 4875, 4876, 4879, 4880, 4881, 4882, 4883, 4885, 4886, 4887, 4926, 4927, 4928, 4929, 4930, 4932, 4933, 4934, 4935, 4936, 4938, 4939, 4940, 4941, 4942, 4943, 4944, 4945, 4946, 4947, 4948, 4958, 4965, 4966, 4967, 4968, 4969, 4976, 4977, 4978, 4979, 4980, 4981, 4982, 4983, 4984, 4985, 4986, 4987, 4988, 4989, 4990, 4991, 4992, 4993, 4994, 4995, 4996, 4997, 4998, 4999, 5000, 5001, 5002, 5003, 5004, 5009, 5012, 5016, 5018, 5022, 5023, 5029, 5037, 5038, 5039, 5040, 5041, 5042, 5043, 5044, 5045, 1305, 1306, 1307, 1308, 1309, 1310, 1311, 1312, 1314, 1315, 1316, 1318, 1319, 1320, 1321, 1323, 1324, 1325, 1326, 1327, 1328, 1329, 1330, 1331, 1332, 1333, 1335, 1336, 1337, 1338, 1339, 1340, 1341, 1342, 1343, 1344, 1345, 1346, 1347, 1348, 1349, 1352, 1353, 1354, 1355, 1363, 1364, 1365, 1368, 1379, 1401, 1402, 1403, 1409, 1410, 1414, 1415, 1430, 1433, 1434, 1436, 1437, 3998, 3999, 4000, 4001, 4002, 4003, 4004, 4007, 4008, 4009, 4010, 4011, 4013, 4014, 4015, 4017, 4019, 4022, 4024, 4025, 4026, 4052, 4054, 4060, 180, 181, 182, 183, 184, 186, 187, 188, 189, 195, 197, 198, 199, 205, 207, 208, 209, 210, 212, 214, 215, 216, 217, 218, 220, 221, 222, 225, 226, 228, 229, 230, 231, 232, 233, 234, 235, 236, 237, 238, 239, 240, 241, 242, 243, 244, 245, 246, 247, 249, 250, 251, 252, 253, 254, 255, 257, 258, 259, 260, 261, 262, 263, 264, 265, 266, 267, 268, 270, 271, 272, 273, 275, 276, 277, 281, 282, 283, 284, 285, 286, 287, 288, 289,

290, 291, 292, 293, 294, 295, 297, 298, 299, 300, 301, 302, 303, 304, 305, 306, 308, 309, 310, 311, 312, 314, 317, 320, 322, 323, 324, 326, 327, 328, 329, 330, 333, 334, 335, 336, 337, 338, 343, 344, 345, 346, 347, 349, 350, 351, 352, 353, 354, 355, 356, 357, 358, 359, 360, 361, 362, 363, 364, 366, 367, 368, 369, 370, 371, 372, 373, 375, 376, 377, 380, 382, 383, 384, 385, 386, 387, 389, 390, 391, 392, 393, 394, 395, 396, 397, 398, 399, 400, 402, 403, 404, 405, 406, 407, 408, 409, 410, 411, 412, 413, 414, 415, 416, 417, 418, 419, 420, 421, 422, 423, 424, 425, 426, 427, 428, 429, 430, 431, 432, 433, 435, 438, 439, 440, 441, 442, 443, 444, 445, 446, 447, 448, 449, 451, 452, 453, 454, 455, 456, 457, 458, 459, 460, 461, 462, 463, 464, 465, 466, 467, 468, 469, 470, 471, 472, 473, 474, 475, 476, 477, 478, 479, 480, 481, 482, 483, 484, 486, 488, 489, 490, 491, 492, 493, 494, 495, 496, 497, 498, 499, 500, 501, 502, 503, 504, 505, 506, 507, 510, 511, 512, 513, 514, 515, 516, 517, 519, 520, 527, 548, 549, 551, 552, 553, 554, 555, 556, 557, 559, 560, 561, 590, 591, 592, 593, 594, 595, 596, 597, 599, 600, 601, 602, 607, 608, 610, 611, 612, 613, 614, 615, 616, 617, 618, 619, 620, 621, 622, 623, 629, 633, 634, 635, 636, 638, 639, 640, 641, 642, 643, 644, 645, 646, 647, 648, 649, 652, 687, 708, 709, 713, 714, 722, 723, 724, 729, 730, 731, 732, 733, 734, 735, 736, 737, 739, 742, 743, 746, 747, 752, 756, 757, 758, 759, 760, 761, 762, 763, 764, 765, 766, 767, 769, 770, 771, 772, 773, 774, 775, 776, 777, 778, 779, 780, 781, 782, 783, 784, 785, 786, 787, 788, 789, 790, 791, 792, 793, 794, 795, 796, 797, 798, 799, 800, 801, 802, 803, 804, 805, 806, 807, 808, 809, 810, 811, 813, 814, 816, 828, 829, 831, 832, 833, 835, 836, 844, 845, 846, 849, 854, 855, 856, 857, 858, 861, 862, 866, 869, 880, 881, 882, 883, 884, 885, 886, 888, 889, 890, 891, 892, 893, 894, 895, 896, 897, 898, 899, 900, 901, 902, 903, 904, 905, 907, 908, 909, 910, 914, 915, 917, 919, 927, 931, 932, 937, 938, 939, 940, 941, 942, 943, 945, 946, 947, 948, 949, 950, 952, 954, 955, 958, 959, 960, 961, 964, 965, 966, 969, 970, 971, 974, 975, 976, 977, 979, 983, 989, 991, 993, 994, 995, 997, 998, 1004, 1006, 1007, 1008, 1017, 1018, 1056, 1057, 1058, 1059, 1060, 1061, 1062, 1063, 1064, 1065, 1066, 1067, 1074, 1077, 1078, 1087, 1089, 1103, 1104, 1110, 1112, 1114, 1115, 1119, 1120, 1121, 1122, 1123, 1124, 1125, 1126, 1127, 1128, 1129, 1130, 1131, 1132, 1134, 1135, 1136, 1137, 1138, 1140, 1141, 1142, 1144, 1145, 1146, 1147, 1148, 1149, 1150, 1151, 1152, 1153, 1154, 1156, 1157, 1158, 1159, 1160, 1161, 1162, 1164, 1165, 1166, 1167, 1168, 1169, 1170, 1171, 1172, 1173, 1174, 1175, 1176, 1177, 1178, 1179, 1180, 1181, 1182, 1183, 1184, 1185, 1186, 1187, 1188, 1189, 1190, 1191, 1192, 1193, 1194, 1195, 1196, 1197, 1198, 1199, 1200, 1202, 1208, 1220, 1224, 1231, 1232, 1233, 1234, 1235, 1236, 1237, 1238, 1239, 1240, 1241, 1242, 1243, 1244, 1245, 1251, 1252, 1253, 1254, 1255, 1256, 1257, 1258, 1259, 1260, 1261, 1263, 1267, 1268, 1269, 1270, 1271, 1272, 1273, 3754, 3755, 3756, 3757, 3758, 3759, 3760, 3761, 3762, 3763, 3764, 3765, 3766, 3767, 3768, 3769, 3770, 3771, 3772, 3773, 3774, 3775, 3776, 3777, 3778, 3779, 3780, 3781, 3782, 3783, 3785, 3786, 3787, 3788, 3789, 3791, 3792, 3793, 3794, 3796, 3797, 3798, 3799, 3800, 3801, 3802, 3803, 3804, 3806, 3809, 3810, 3814, 3816, 3817, 3827, 3828, 3829, 3841, 3850, 3851, 3852, 3855, 3859, 3861, 3862, 3867, 3880, 3888, 3889, 3890, 3891, 3892, 3893, 3894, 3895, 3896, 3897, 3898, 3899, 3900, 3901, 3902, 3903, 3904, 3905, 3906, 3907, 3908, 3909, 3910, 3911, 3912, 3913, 3914, 3915, 3916, 3917, 3918, 3919, 3920, 3921, 3922, 3923, 3924, 3925, 3926, 3927, 3928, 3929, 3930, 3931, 3932, 3933, 3934, 3935, 3936, 3937, 3938, 3939, 3940, 3941, 3942, 3969, 3970, 3973, 3974, 3975, 3978, 3980, 3981, 3982, 3983, 3995, 4067, 4070, 4071, 4072, 4073, 4076, 4077, 4079, 4080, 4085, 4087, 4089, 4090, 4095, 4126, 4129, 4137, 4138, 4139, 4141, 4142, 4143, 4145, 4146, 4147, 4148, 4149, 4150, 4151, 4152, 4153, 4154, 4155, 4157, 4158, 4160, 4163, 4164, 4165, 4166, 4167, 4168, 4169, 4170, 4171, 4172, 4178, 4179, 4180, 4181, 4182, 4183, 4228, 4235, 4236, 4237, 4242, 4243, 4245, 4250, 4253, 4254, 4255, 4256, 4258, 4259, 4260, 4261, 4262, 4263, 4265, 4266, 4268, 4270, 4272, 4275, 4276, 4277, 4278, 4279, 4315, 4316, 4317, 4318, 4319, 4320, 4321, 4322, 4323, 4324, 4326, 4332, 4351, 4352, 4353, 4354, 4355, 4356, 4359, 4360, 4361, 4362, 4364, 4365, 4366, 4367, 4378, 4383, 4384, 4385, 4386, 4387, 4389, 4390, 4392, 4393, 4418, 4419, 4420, 4421, 4439, 4442, 4450, 4451, 4452, 4454, 4455, 4459, 4460, 4461, 4485, 4498, 4499, 4500, 4501, 4502, 4503, 4504, 4505, 4506, 4508, 4513, 4517, 4519, 4521, 4522, 4523, 4524, 4525, 4526, 4527, 4531, 4532, 4533, 4534, 4535, 4536, 4537, 4538, 4570, 4575, 4576, 4593, 4595, 4596, 4597, 4598, 4600, 4601, 4602, 4603, 4607, 4608, 4610, 4611, 4612, 4613, 4614, 4626, 4627, 4628, 4629, 4633, 4634,

відхилено 1837 (к-ть) пропозицій, а саме номера

11, 46, 54, 93, 99, 100, 101, 102, 103, 104, 105, 106, 148, 149, 1458, 1542, 1543, 1544, 1546, 1547, 1548, 1549, 1550, 1551, 1552, 1553, 1554, 1555, 1556, 1557, 1558, 1559, 1560, 1561, 1562, 1563, 1564, 1565, 1566, 1567, 1568, 1569, 1570, 1571, 1572, 1573, 1574, 1575, 1576, 1580, 1584, 1585, 1590, 1591, 1592, 1593, 1594, 1595, 1596, 1598, 1599, 1600, 1603, 1604, 1605, 1611, 1612, 1613, 1614, 1616, 1617, 1618, 1619, 1620, 1621, 1622, 1623, 1624, 1625, 1626, 1635, 1636, 1637, 1638, 1639, 1640, 1641, 1642, 1643, 1644, 1659, 1660, 1667, 1668, 1669, 1671, 1672, 1673, 1674, 1684, 1685, 1686, 1687, 1688, 1689, 1690, 1691, 1692, 1693, 1694, 1695, 1696, 1697, 1698, 1699, 1700, 1701, 1702, 1703, 1704, 1705, 1706, 1707, 1708, 1709, 1710, 1711, 1712, 1713, 1714, 1715, 1716, 1717, 1718, 1719, 1720, 1721, 1722, 1723, 1724, 1725, 1726, 1727, 1729, 1730, 1731, 1732, 1733, 1734, 1735, 1736, 1737, 1738, 1739, 1741, 1742, 1749, 1751, 1754, 1757, 1758, 1759, 1760, 1761, 1762, 1763, 1764, 1765, 1766, 1767, 1773, 1774, 1775, 1776, 1777, 1778, 1779, 1780, 1781, 1782, 1783, 1784, 1785, 1786, 1787, 1788, 1789, 1790, 1791, 1792, 1793, 1794, 1795, 1796, 1797, 1798, 1799, 1800, 1801, 2132, 2134, 2135, 2136, 2138, 2140, 2146, 2162, 2163, 2164, 2165, 2169, 2170, 2171, 2172, 2173, 2174, 2175, 2176, 2177, 2178, 2179, 2180, 2181, 2182, 2183, 2184, 2185, 2186, 2187, 2188, 2189, 2190, 2191, 2192, 2193, 2194, 2195, 2196, 2197, 2198, 2199, 2200, 2201, 2202, 2203, 2204, 2205, 2210, 2211, 2212, 2219, 2235, 2236, 2237, 2239, 2240, 2241, 2243, 2244, 2245, 2250, 2254, 2255, 2256, 2257, 2258, 2259, 2260, 2261, 2262, 2263, 2264, 2265, 2266, 2270, 2272, 2273, 2274, 2277, 2281, 2282, 2283, 2284, 2285, 2286, 2287, 2288, 2289, 2290, 2291, 2292, 2293, 2294, 2295, 2296, 2297, 2298, 2305, 2308, 2310, 2331, 2332, 2333, 2334, 2335, 2336, 2338, 2339, 2340, 2341, 2342, 2343, 2344, 2345, 2346, 2347, 2348, 2368, 2443, 2444, 2446, 2447, 2448, 2449, 2450, 2451, 2452, 2453, 2454, 2455, 2458, 2500, 2502, 2503, 2504, 2505, 2506, 2507, 2508, 2509, 2510, 2511, 2512, 2513, 2514, 2515, 2516, 2517, 2518, 2519, 2520, 2521, 2522, 2523, 2524, 2527, 2528, 2529, 2530, 2531, 2532, 2533, 2534, 2535, 2536, 2537, 2538, 2539, 2540, 2541, 2542, 2543, 2544, 2545, 2546, 2547, 2548, 2549, 2550, 2551, 2552, 2553, 2554, 2555, 2556, 2557, 2558, 2559, 2560, 2561, 2562, 2563, 2564, 2565, 2566, 2568, 2569, 2570, 2571, 2573, 2574, 2575, 2576, 2577, 2579, 2580, 2581, 2582, 2583, 2584, 2585, 2586, 2587, 2588, 2589, 2590, 2591, 2592, 2593, 2594, 2595, 2596, 2597, 2598, 2599, 2600, 2601, 2602, 2603, 2604, 2643, 2649, 2650, 2651, 2652, 2653, 2654, 2655, 2656, 2657, 2658, 2659, 2660, 2661, 2662, 2663, 2664, 2665, 2666, 2667, 2668, 2683, 2686, 2703, 2716, 2717, 2718, 2721, 2722, 2723, 2788, 2832, 2833, 2834, 2835, 2836, 2840, 2842, 2844, 2848, 2849, 2850, 2851, 2852, 2853, 2854, 2855, 2856, 2857, 2858, 2859, 2860, 2861, 2862, 2863, 2866, 2867, 2868, 2869, 2870, 2871, 2872, 2873, 2874, 2875, 2876, 2877, 2878, 2879, 2880, 2881, 2882, 2883, 2884, 2888, 2889, 2890, 2900, 2901, 2902, 2903, 2904, 2905, 2906, 2907, 2908, 2909, 2910, 2919, 2920, 2931, 2932, 2933, 2934, 2935, 2936, 2937, 2946, 2949, 2951, 2954, 2955, 2956, 2957, 2958, 2959, 2960, 2961, 2962, 2963, 2964, 2965, 2966, 2967, 2968, 2969, 2970, 2971, 2972, 2973, 2974, 2975, 2976, 2977, 2978, 2979, 2980, 2983, 2984, 2985, 2986, 2987, 2988, 2989, 2990, 2991, 2994, 2996, 2997, 2998, 2999, 3000, 3009, 3022, 3024, 3025, 3030, 3032, 3033, 3036, 3037, 3039, 3040, 3041, 3042, 3098, 3099, 3100, 3101, 3102, 3104, 3105, 3108, 3109, 3110, 3111, 3112, 3113, 3114, 3115, 3116, 3117, 3118, 3119, 3120, 3121, 3122, 3123, 3124, 3125, 3126, 3129, 3130, 3131, 3132, 3133, 3134, 3135, 3136, 3137, 3138, 3139, 3140, 3141, 3291, 3292, 3293, 3295, 3296, 3297, 3298, 3299, 3320, 3321, 3322, 3323, 3324, 3325, 3331, 3332, 3333, 3334, 3335, 3337, 3338, 3339, 3340, 3341, 3342, 3343, 3344, 3348, 3350, 3351, 3352, 3358, 3360, 3371, 3372, 3374, 3375, 3376, 3377, 3378, 3379, 3380, 3381, 3382, 3383, 3385, 3395, 3396, 3397, 3398, 3399, 3400, 3401, 3403, 3404, 3405, 3406, 3407, 3408, 3409, 3410, 3411, 3412, 3413, 3414, 3415, 3416, 3417, 3418, 3419, 3420, 3421, 3422, 3423, 3424, 3425, 3426, 3427, 3428, 3429, 3430, 3431, 3432, 3433, 3434, 3435, 3436, 3437, 3438, 3476, 3597, 3598, 3599, 3600, 3602, 3603, 3604, 3605, 3606, 3607, 3610, 3611, 3612, 3613, 3614, 3615, 3616, 3617, 3618, 3619, 3620, 3621, 3622, 3623, 3624, 3625, 3626, 3627, 3628, 3629, 3630, 3631, 3632, 3633, 3634, 3635, 3636, 3637, 3638, 3639, 3641, 3642, 3643, 3644, 3645, 3646, 3648, 3649, 3650, 3651, 3652, 3653, 3666, 3671, 3672, 3673, 3674, 3675, 3676, 3677, 3678, 3679, 3680, 3681, 3682, 3683, 3689, 3690, 3691, 3692, 3693, 3694, 3695, 3696, 3697, 3698, 3699, 3700, 3701, 3702, 3703, 3704, 3705, 3706, 3707, 3708, 3709, 3710, 3711, 3712, 3713, 3714, 3715, 3716, 3717, 3718, 3719, 3720, 3721, 3722, 3723, 3724, 3725, 3726, 3727, 3728, 3729, 3730, 3731, 3732, 3733, 3734, 3735, 3736, 3737, 3738, 3739, 3740, 3741, 3742, 3743, 3744,

3745, 3746, 3747, 3748, 3750, 3751, 3753, 4682, 4683, 4684, 4685, 4686, 4687, 4688, 4689, 4690, 4693, 4694, 4695, 4696, 4697, 4699, 4700, 4701, 4702, 4703, 4704, 4705, 4706, 4707, 4708, 4741, 4742, 4743, 4744, 4745, 4746, 4747, 4748, 4749, 4750, 4751, 4752, 4753, 4754, 4755, 4756, 4793, 4794, 4795, 4796, 4797, 4798, 4799, 4800, 4801, 4802, 4803, 4804, 4805, 4806, 4808, 4809, 4810, 4811, 4812, 4813, 4815, 4823, 4824, 4825, 4826, 4827, 4828, 4829, 4830, 4836, 4840, 4843, 4845, 4846, 4847, 4848, 4849, 4853, 4856, 4858, 4859, 4860, 4861, 4863, 4864, 4865, 4888, 4889, 4890, 4891, 4892, 4893, 4894, 4895, 4896, 4897, 4898, 4899, 4900, 4901, 4902, 4903, 4914, 4915, 4916, 4917, 4918, 4919, 4920, 4921, 4922, 4923, 4924, 4950, 4951, 4952, 4953, 4954, 4955, 4956, 4957, 4959, 4960, 4961, 4962, 4963, 4964, 4970, 4971, 4972, 4973, 4974, 4975, 5005, 5006, 5007, 5008, 5010, 5013, 5019, 5020, 5031, 5033, 5034, 5035, 5036, 1313, 1317, 1334, 1356, 1357, 1358, 1359, 1360, 1366, 1367, 1369, 1370, 1371, 1372, 1373, 1374, 1375, 1376, 1377, 1378, 1380, 1381, 1382, 1383, 1384, 1385, 1386, 1387, 1388, 1389, 1390, 1391, 1392, 1393, 1394, 1395, 1396, 1397, 1398, 1399, 1400, 1404, 1405, 1406, 1407, 1408, 1411, 1412, 1413, 1416, 1417, 1418, 1419, 1420, 1421, 1422, 1423, 1424, 1425, 1426, 1427, 1428, 1429, 1431, 1432, 1435, 4005, 4006, 4012, 4016, 4018, 4023, 4027, 4028, 4029, 4030, 4031, 4032, 4033, 4034, 4035, 4036, 4037, 4038, 4039, 4040, 4041, 4042, 4043, 4044, 4045, 4046, 4047, 4048, 4049, 4050, 4051, 4053, 4055, 4056, 4057, 4058, 4059, 4061, 4062, 4063, 4064, 4065, 4066, 307, 313, 315, 316, 318, 319, 325, 331, 332, 340, 341, 342, 348, 365, 374, 378, 379, 388, 401, 508, 509, 518, 521, 522, 523, 524, 525, 526, 528, 529, 530, 531, 532, 533, 534, 535, 536, 537, 538, 539, 540, 541, 542, 543, 544, 545, 546, 547, 550, 558, 562, 563, 564, 565, 566, 567, 568, 569, 570, 571, 572, 573, 574, 575, 576, 577, 578, 579, 580, 581, 582, 583, 584, 585, 586, 587, 588, 589, 598, 603, 604, 605, 606, 609, 624, 625, 626, 627, 628, 630, 631, 632, 637, 650, 651, 653, 654, 655, 656, 657, 658, 659, 660, 661, 662, 663, 664, 665, 666, 667, 668, 669, 670, 671, 672, 673, 674, 675, 676, 677, 678, 679, 680, 681, 682, 683, 684, 685, 686, 688, 689, 690, 691, 692, 693, 694, 695, 696, 697, 698, 699, 700, 701, 702, 703, 704, 705, 706, 707, 710, 711, 712, 715, 716, 717, 718, 719, 720, 721, 725, 726, 727, 728, 738, 740, 741, 744, 745, 748, 749, 750, 751, 753, 754, 755, 768, 812, 815, 817, 818, 819, 820, 821, 822, 823, 824, 825, 826, 827, 830, 834, 837, 838, 839, 840, 841, 842, 843, 847, 848, 850, 851, 852, 853, 859, 860, 863, 864, 865, 867, 868, 870, 871, 876, 877, 878, 879, 887, 916, 918, 920, 921, 922, 923, 924, 925, 926, 928, 929, 930, 933, 934, 935, 936, 944, 1019, 1020, 1021, 1022, 1023, 1024, 1025, 1026, 1027, 1028, 1030, 1031, 1032, 1033, 1035, 1036, 1037, 1039, 1040, 1041, 1042, 1043, 1044, 1045, 1046, 1047, 1048, 1049, 1050, 1051, 1068, 1069, 1070, 1071, 1072, 1081, 1082, 1083, 1084, 1085, 1090, 1091, 1092, 1093, 1094, 1095, 1096, 1097, 1098, 1099, 1100, 1101, 1102, 1105, 1106, 1107, 1108, 1111, 1113, 1155, 1201, 1203, 1204, 1205, 1206, 1207, 1209, 1210, 1211, 1212, 1213, 1214, 1215, 1216, 1217, 1218, 1219, 1221, 1222, 1223, 1225, 1226, 1227, 1228, 1229, 1230, 1246, 1247, 1248, 1249, 1250, 1262, 1264, 1265, 1266, 1274, 1275, 1276, 1277, 1278, 1279, 1280, 1281, 1282, 1283, 1284, 1285, 1286, 1287, 1288, 1289, 1290, 1291, 1292, 1293, 1295, 1296, 1297, 1298, 1299, 1300, 1301, 1302, 1303, 1304, 3811, 3812, 3813, 3815, 3818, 3819, 3820, 3821, 3822, 3823, 3824, 3825, 3826, 3830, 3831, 3832, 3833, 3834, 3835, 3836, 3837, 3838, 3839, 3840, 3842, 3843, 3844, 3845, 3846, 3847, 3848, 3849, 3853, 3854, 3856, 3857, 3858, 3860, 3863, 3864, 3865, 3866, 3868, 3869, 3870, 3871, 3872, 3873, 3874, 3875, 3876, 3877, 3878, 3879, 3881, 3882, 3883, 3884, 3885, 3886, 3887, 3943, 3944, 3945, 3946, 3947, 3948, 3949, 3950, 3951, 3952, 3953, 3954, 3955, 3956, 3957, 3958, 3959, 3960, 3961, 3962, 3963, 3964, 3965, 3966, 3967, 3968, 3971, 3972, 3976, 3977, 3979, 3984, 3985, 3986, 3987, 3988, 3989, 3990, 3991, 3992, 3993, 3994, 3996, 3997, 4098, 4099, 4100, 4101, 4102, 4103, 4104, 4105, 4106, 4107, 4108, 4109, 4110, 4111, 4112, 4113, 4114, 4115, 4116, 4117, 4118, 4119, 4121, 4122, 4123, 4124, 4125, 4127, 4130, 4131, 4132, 4133, 4134, 4135, 4136, 4184, 4185, 4186, 4187, 4188, 4189, 4190, 4191, 4192, 4193, 4194, 4195, 4196, 4197, 4198, 4199, 4200, 4201, 4202, 4203, 4204, 4205, 4206, 4209, 4210, 4211, 4212, 4213, 4214, 4215, 4216, 4217, 4218, 4219, 4220, 4271, 4280, 4281, 4282, 4283, 4284, 4285, 4286, 4287, 4288, 4289, 4290, 4291, 4292, 4293, 4294, 4295, 4296, 4297, 4298, 4299, 4300, 4301, 4302, 4303, 4304, 4305, 4306, 4307, 4308, 4309, 4310, 4311, 4312, 4313, 4314, 4325, 4327, 4328, 4329, 4330, 4331, 4333, 4334, 4335, 4336, 4337, 4338, 4339, 4340, 4341, 4342, 4343, 4344, 4345, 4346, 4347, 4348, 4349, 4350, 4391, 4394, 4395, 4396, 4397, 4398, 4399, 4400, 4401, 4402, 4403, 4404, 4405, 4406, 4407, 4408, 4409, 4410, 4411, 4412, 4413, 4414,

4464, 4465, 4466, 4467, 4468, 4469, 4470, 4471, 4472, 4473, 4474, 4475, 4476, 4477, 4478, 4479, 4480, 4481, 4482, 4483, 4484, 4486, 4487, 4488, 4489, 4539, 4540, 4541, 4542, 4543, 4544, 4545, 4546, 4547, 4548, 4549, 4550, 4551, 4552, 4553, 4554, 4555, 4556, 4557, 4558, 4559, 4560, 4561, 4562, 4563, 4564, 4565, 4566, 4567, 4568, 4569, 4571, 4572, 4573, 4574, 4577, 4578, 4579, 4580, 4581, 4582, 4583, 4584, 4585, 4586, 4587, 4588, 4589, 4615, 4616, 4617, 4618, 4619, 4620, 4621, 4622, 4623, 4624, 4625, 4630, 4631, 4632, 4635, 4636, 4637, 4638, 4639, 4640, 4641, 4642, 4643.

Секретар Робочої групи _____ Олена ГРАНКІНА

Додаток 1.2
до проєкту Програми комплексного
відновлення Лозівської міської ТГ

Інформація про врахування державних інтересів та інтересів суміжних ТГ (відкрита частина)

Звіт про узгодження державних і суміжних інтересів

Відповідно до пункту 23 Порядку розроблення, проведення громадського обговорення, погодження програм комплексного відновлення області, території територіальної громади (її частини) та внесення змін до них, затвердженого постановою Кабінету Міністрів України від 14 жовтня 2022 р. № 1159 (далі – Порядок № 1159), рішенням виконавчого комітету Лозівської міської ради від 19.03.2024 року № 608 прийнято рішення про розробку Програми комплексного відновлення території Лозівської міської ради Лозівського району Харківської області (далі – Програма).

Відповідно до пункту 25 Порядку № 1159, відділ містобудування, архітектури та земельних відносин міської ради, який розробляє Програму, забезпечує врахування державних інтересів, інтересів суміжних територіальних громад шляхом здійснення запитів та розгляду отриманої інформації під час розроблення відповідної програми.

З Лозівською міською територіальною громадою межують: Барвінківська міська, Близнюківська селищна, Сахновщинська селищна, Балаклійська міська, Олексіївська сільська, Біляївська сільська, Юр'ївська сільська територіальні громади.

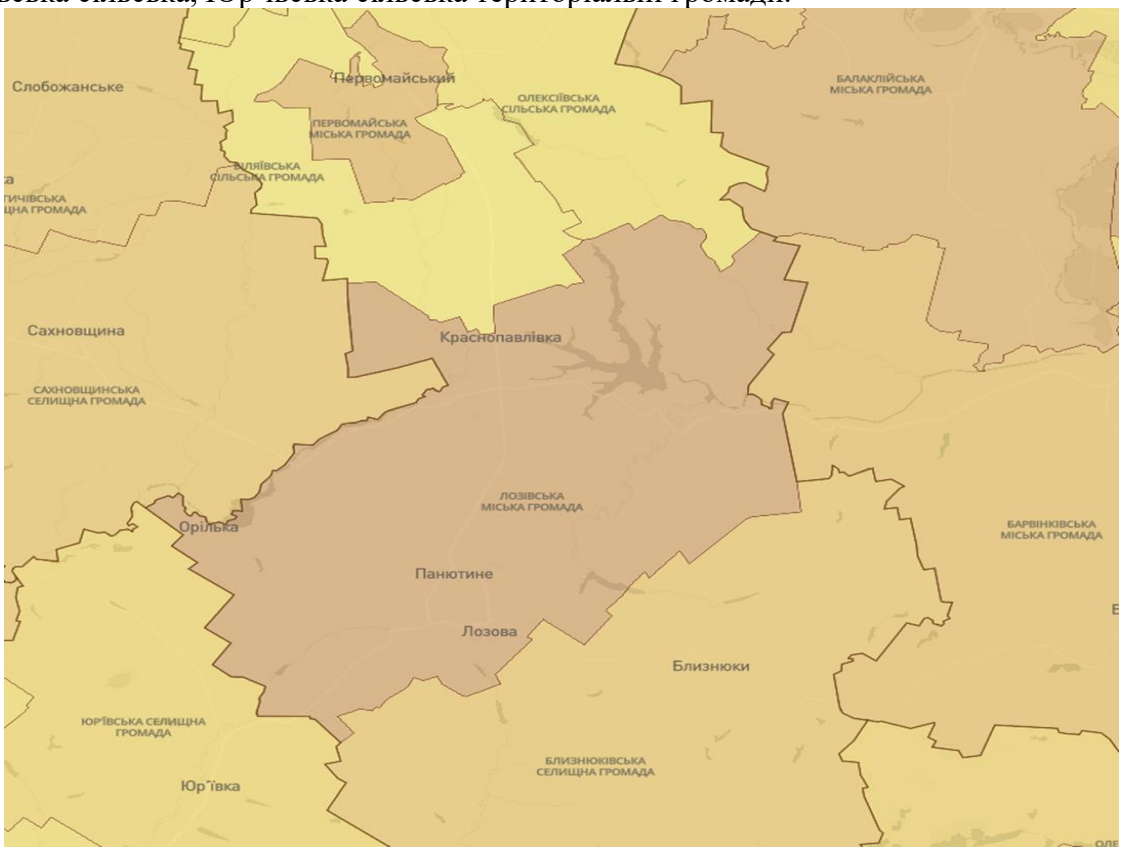

В листі № 02-28/1199 від 01.04.2024 року Барвінківська міська рада Ізюмського району Харківської області надала інформацію, що не має інтересів на території громади, які б мали вплив на розробку Програми.

В листі № 02-35/1173 від 02.04.2024 Близнюківська селищна Лозівського району Харківської області рада наступні пропозиції:

1. Логістичне сполучення між громадами здійснюється в основному автомобільною дорогою регіонального значення Лозова - Близнюки. Крім того наші громади сполучають дороги місцевого значення із твердим покриттям між населеними пунктами Лозова - Роздолівка, та Новоолександрівка - Литовщина.

З метою покращення логістичного сполучення наших громад просимо передбачити заходи, щодо ремонту зазначених автошляхів в межах Лозівської міської територіальної громади. Дана пропозиція врахована в п. 10.3 «Розвиток дорожнього господарства Лозівської міської територіальної громади» Плану заходів Програми.

2. На території Близнюківської селищної ради залишається проблема утилізації побутових відходів, в той же час економічно недоцільно створювати селищний полігон твердих побутових відходів.

Просимо при складанні Програми Комплексного відновлення територій передбачити при проектуванні та будівництві Лозівського міського полігону твердих побутових відходів потужності по утилізації побутових відходів Близнюківської селищної територіальної громади орієнтовно 1000 м.куб. в місяць. Дана пропозиція врахована в п.10.1 «РОЗВИТОК ЖИТЛОВО-КОМУНАЛЬНОГО ГОСПОДАРСТВА» Плану заходів Програми.

3. Мешканці Близнюківської селищної територіальної громади зацікавлені в нормативному очищенні стічних вод на Лозівських очисних спорудах водовідведення, тож для цього просимо виконати реконструкцію зазначених споруд з метою дотримання екологічних вимог та забезпечення нормативних вимог до зворотних вод, які потрапляють до водойм Близнюківської громади. Дана пропозиція врахована в п. 13 «Реконструкція каналізаційних очисних споруд Лозівської міської територіальної громади Харківської області.» Плану заходів Програми.

4. Суміжними територіями Близнюківської селищної та Лозівської міської громад протікає річка Бритай. Загальний стан зазначеної річки залишає бажати кращого.

Пропонуємо передбачити відповідні заходи запобігання замулення та відновлення річкових екосистем в межах територіального розташування. Дана пропозиція врахована в п. 10.5 «Розвиток водних об'єктів Лозівської міської територіальної громади» Плану заходів Програми.

В листі № 04-08/1633 від 01.04.2024 Балаклійська міська військова адміністрація Ізюмського району Харківської області рада наступні пропозиції:

- врахувати логістичне сполучення між селами Новоселівка Лозівської міської ТГ та Лозовенька Балаклійської міської ТГ, а саме відновлення грунтової дороги, пошкодженої спеціалізованим транспортом. Дана пропозиція врахована в п. 10.3 «Розвиток дорожнього господарства Лозівської міської територіальної громади» Плану заходів Програми.
- передбачити заходи щодо відновлення навколишнього природного середовища, зокрема р. Лозовенька Дана пропозиція врахована в п. 10.5 «Розвиток водних об'єктів Лозівської міської територіальної громади» Плану заходів Програми.

В листі № 1708/02.7-18 від 05.04.2024 Сахновщинська селищна рада Красноградського району Харківської області рада надала інформацію, що не має інтересів на території громади, які б мали вплив на розробку Програми.

В листі № 02.1-13/571 від 02.04.2024 Біляївська сільська рада Лозівського району Харківської області рада надала інформацію, що не має інтересів на території громади, які б мали вплив на розробку Програми.

В листі № 02-19/883 від 08.04.2024 Олексіївська сільська рада Лозівського району Харківської області рада надала інформацію, що не має інтересів на території громади, які б мали вплив на розробку Програми.

В листі № 631/0/2-24 від 26.03.2024 Юр'ївська селищна рада Павлоградського району Дніпропетровської області надала наступні пропозиції:

- збереження меж, забезпечення охорони та підтримки екологічного стану ландшафтних заказників місцевого значення «Варламівський» та «Урочище Приорільське». Вказані заказники розташовані за межами Лозівської міської територіальної громади, однак Планом

заходів програми розроблено п. 10.4 «Розвиток паркового та зеленого господарства на території Лозівської міської територіальної громади», який частково враховує дану пропозицію та розділ 7.4. містить заходи з відновлення навколишнього природного середовища, збереження та розвитку природоохоронних територій та об'єктів.

- розглянути питання очищення русла річки Оріль Дніпровського басейну, так як при необхідних водоспусках води в річку Орілька, створюється техногенна небезпека підтоплення населених пунктів Юр'ївської територіальної громади, які розташовані вздовж даного водного об'єкта (р. Оріль) Дана пропозиція врахована в п. 10.5 «Розвиток водних об'єктів Лозівської міської територіальної громади» Плану заходів Програми.
- при будівництві підприємств, об'єктів, які можуть значно впливати на екологічний стан прилеглих територій, що знаходяться на території Юр'ївської селищної територіальної громади, погоджувати проекти будівництва з Юр'ївською селищної радою. Дана пропозиція не передбачає розроблення окремого заходу, однак п. 4.3 «Реалізація проєктів підтримки бізнесу» та п. 17.2 «Природоохоронна програма щодо покращення екологічного стану Лозівської міської територіальної громади на 2024-2026 роки» Плану заходів Програми передбачені Заходи реалізації проєктів, що стимулюють розвиток бізнес-середовища в Лозівській міській територіальній громаді та реалізацію інших заходів щодо соціально-економічного розвитку територій, а розділ 7.4. містить заходи з відновлення навколишнього природного середовища, збереження та розвитку природоохоронних територій та об'єктів. Тобто, дана пропозиція врахована частково.

В листі № 01-02/1036-2/599 від 04.04.2024 р. щодо врахування державних інтересів до проєкту Програми, надано наступну інформацію:

Врахувати:

1. Отримати інформацію щодо інтересів суміжних територіальних громад відповідно до Порядку розроблення, проведення громадського обговорення, погодження програм комплексного відновлення області, території територіальної громади (її частини) та внесення змін до них, затвердженого постановою Кабінету Міністрів України від 14 жовтня 2022 року № 1159. Інформація отримана. Дана вимога виконана.

2. При плануванні забудови та реконструкції об'єктів обов'язково враховуються заходи облаштування укриттів. Дана пропозиція врахована в п. 1.2.1 «Будівництво / облаштування споруд цивільного захисту» Плану заходів Програми.

3. Дотримуватись вимог щодо створення безперешкодного життєвого середовища для осіб з інвалідністю. Дана пропозиція врахована в п. 15.2 «Капітальний ремонт (облаштування елементами "безбар'єрної" архітектури) багатоквартирних житлових будинків», Плану заходів Програми.

Забезпечити:

1. До проведення процедури громадських слухань надати розроблену програму комплексного відновлення території територіальної громади на погодження до Департаменту містобудування та архітектури Харківської обласної державної адміністрації, разом з отриманими інтересами суміжних територіальних громад та інформацією щодо врахування пропозицій громадськості, отриманих під час розроблення проекту програми. Дана вимога міститься в Порядку розроблення, проведення громадського обговорення, погодження програм комплексного відновлення області, території територіальної громади (її частини) та внесення змін до них, затвердженого Постановою КМУ від 14 жовтня 2022 р. № 1159, тому обов'язково буде виконана.

2. Розроблення містобудівної документації на території формування (відновлення) забудови громади, інженерної та транспортної інфраструктури. Програма комплексного відновлення охоплює всю територію громади, до того ж Лозівською міською радою прийнято рішення від 28 травня 2021 року № 314 «Про розроблення Комплексного плану просторового розвитку Лозівської міської територіальної громади» (зі змінами та доповненнями, внесеними рішеннями Лозівської міської ради від 23.12.2021 № 870, від 15.08.2024 № 2081). Після

розроблення вказаного документу, територія громади буде забезпечена містобудівною документацією.

3. Дотримання Постанови КМУ від 14 лютого 2023 року № 152 «Деякі питання забезпечення умов безбар'єрності, енергоефективності та вимог цивільного захисту». Під час проектування і будівництва, відновлення пошкоджених об'єктів суб'єкти містобудування зобов'язані дотримуватися вимог містобудівного законодавства, будівельних норм, нормативних документів, обов'язковість застосування яких встановлена законодавством, щодо забезпечення доступності і безпеки об'єктів для маломобільних груп населення, у тому числі осіб з інвалідністю, енергоефективності, укриття населення в об'єктах фонду захисних споруд цивільного захисту, інженерно-технічних заходів цивільного захисту, вимог пожежної та техногенної безпеки. Тому вказана вимога буде дотримана.

4. Дотримання вимог чинного пам'яткоохоронного законодавства, обмежень визначених в охоронних договорах на пам'ятки культурної спадщини, режимів використання їх територій та охоронних зон. Передбачити конкретні заходи щодо очищення з публічного простору елементів що символізують російську імперську політику відповідно до Закону України «Про засудження та заборону пропаганди російської імперської політики в Україні і деколонізацію топонімії». Дана пропозиція врахована в п. 10.6 «Благоустрій кладовищ, братських могил, меморіальних комплексів на території Лозівської міської територіальної громади», п. 16.5 «Реалізація проєктів, що фінансуються за рахунок коштів субвенції з державного бюджету місцевим бюджетам на проектування, відновлення, будівництво, модернізацію, облаштування, ремонт об'єктів будівництва громадського призначення, соціальної сфери, культурної спадщини, житлово-комунального господарства, інших об'єктів, що мають вплив на життєдіяльність населення» Плану заходів Програми. Заборона пропаганди російської імперської політики в Україні і деколонізацію топонімії передбачена законом України, тому вказана вимога буде виконана.

5. Передбачити створення та розвиток мережі надавачів соціальних послуг, а також капітального та поточного ремонту приміщень і відновлення діяльності існуючих надавачів соціальних послуг. Дана пропозиція врахована в п. 6 «РОЗВИТОК СФЕРИ АДМІНІСТРАТИВНИХ ПОСЛУГ ТА СОЦІАЛЬНОГО ЗАХИСТУ» Плану заходів Програми.

6. Передбачити заходи: спрямовані на вирішення завдань розвитку природно-заповідної справи (встановлення межі в натуру (на місцевості) територій та об'єктів природно-заповідного фонду розташованих в межах території громади); екологічної безпеки територій і населення. Визначити технічні та інші заходи щодо створення умов (об'єктів) для утилізації чи видалення відходів Відповідно до вимог Закону України «Про управління відходами». Дані пропозиції враховані в п. 17.2 «Природоохоронна програма щодо покращення екологічного стану Лозівської міської територіальної громади на 2024-2026 роки», п. 17.6 «Програма розвитку земельних відносин і охорони земель Лозівської міської об'єднаної територіальної громади на 2023 - 2025 роки», п. 10 «РОЗВИТОК ЖИТЛОВО-КОМУНАЛЬНОГО ГОСПОДАРСТВА» Плану заходів Програми.

7. Заходи з цивільного захисту населення. Провести розрахунок укриття населення з визначенням потреби в захисних спорудах цивільного захисту, погодити його з місцевою державною адміністрацією та забезпечити будівництво захисних споруд цивільного захисту для 100 % укриття населення території громади. Провести аналіз існуючого фонду захисних споруд цивільного захисту та технічного стану кожної споруди, відповідно до обліків, які ведуться в органах місцевого самоврядування з приведенням захисних споруд цивільного захисту в стан «Готові». Провести аналіз існуючої місцевої автоматизованої системи централізованого оповіщення, наявність сирен, технічний стан та можливості приведення її у стан готовності. Розробити проєкт місцевої автоматизованої системи централізованого оповіщення населення та погодити його з Головним управлінням ДСНС України у Харківській області. Влаштувати місцеву автоматизовану систему централізованого оповіщення населення на території громади. За необхідності забезпечити населення у зонах можливого хімічного забруднення територій засобами індивідуального захисту органів дихання. Виконати заходи

інженерного захисту території, відповідно до ст. 34 Кодексу цивільного захисту України. Дана вимога виконана шляхом розроблення окремого розділу.

8. Заходи з зовнішнього протипожежного водопостачання для будівель та споруд населених пунктів територіальної громади. Дана вимога виконана шляхом розроблення окремого розділу.

9. Передбачити заходи з техногенної безпеки. Дана вимога виконана шляхом розроблення окремого розділу.

10. Використовувати розрахунки щодо створення та розбудови в територіальних громадах пожежно-рятувальних підрозділів для забезпечення місцевої та добровільної пожежної охорони (центрів безпеки) з пропозиціями щодо місць їх розташування, які погоджені з Головним управлінням ДСНС у Харківській області. Дана вимога виконана шляхом розроблення окремого розділу.

Також, необхідно врахувати інформацію щодо державних інтересів наданих Дніпропетровською обласною військовою адміністрацією. На прилеглій території Юр'ївської територіальної громади Дніпропетровської області до межі Харківської області Схемою планування території Дніпропетровської області, затвердженої рішенням Дніпропетровської обласної ради від 23.03.2012 № 255-12/УІ передбачено будівництво проектного водогону.

На межі з Харківською областю знаходяться оголошені об'єкти природно - заповідного фонду Дніпропетровської області, а саме:

- ландшафтний заказник загальнодержавного значення «Приорільський» (Указ Президента України 09.12.1998 № 1341/98 «Про території та об'єкти природно-заповідного фонду загальнодержавного значення»),
- ландшафтний заказник місцевого значення «Варламівський» (рішення Дніпропетровської обласної ради від 03.02.2012 № 247-11/УІ «Про створення об'єктів природно-заповідного фонду місцевого значення»);
- ландшафтний заказник місцевого значення «Івано-Межиріцький» (рішення Дніпропетровської обласної ради від 03.02.2012 № 247-11/УІ «Про створення об'єктів природно-заповідного фонду місцевого значення»). Вказані заказники розташовані за межами Лозівської міської територіальної громади, однак Планом заходів програми розроблено п. 10.4 «Розвиток паркового та зеленого господарства на території Лозівської міської територіальної громади», який частково враховує дану пропозицію та розділ 7.4. містить заходи з відновлення навколишнього природного середовища, збереження та розвитку природоохоронних територій та об'єктів.

Відповідно до п. 10 «Порядку розроблення, проведення громадського обговорення, погодження програм комплексного відновлення області, території територіальної громади (її частини) та внесення змін до них» затвердженого постановою Кабінету Міністрів України від 14.10.2022 № 1159 не підлягає громадському обговоренню.

Інформація приведена у Додатку 2.1.

Секретар Робочої групи _____ **Олена ГРАНКІНА**

Додаток 1.3
до проєкту Програми комплексного
відновлення Лозівської міської ТГ

Детальна інформація до Розділу 1 ПКВ

Таблиця Д.1.3.1 – Адміністративно-територіальний устрій Лозівської міської ТГ

№ з/п	Назва населеного пункту	Тип насе-леного пункту	Назва старостин-ського округу	КАТОТТГ населеного пункту	Площа, га	Кількість домо-госпо-дарств (станом на 01.01.2024)	Відстань від НП до адміністра-тивного центру ТГ, км	Відстань від НП до обласного центру, км
1	(UA): Лозова (EN): Lozova	місто	Адмін. центр ТГ	UA63100050010081626	2634,23	6233		146,0
2	(UA): Краснопавлівка (EN): Krasnopavlivka	селище	Красно-павлівський	UA63100050020096954	406,00	1065	33,0	114,0
3	(UA): Орілька (EN): Orilka	селище	Орільський	UA63100050030074292	550,00	2113	29,0	163,0
4	(UA): Панютине (EN): Paniutyne	селище	Панютинський	UA63100050040061549	603,00	2107	9,0	138,0
5	(UA): Артільне (EN): Artilne	село	Артільний	UA63100050050066726	135,00	224	30,0	132,0
6	(UA): Бакшарівка (EN): Baksharivka	село	Бунаківський	UA63100050060040911	117,80	19	56,0	131,0
7	(UA): Барабашівка (EN): Barabashivka	село	Артільний	UA63100050070069604	36,70	19	27,0	139,0
8	(UA): Благодатне (EN): Blagodatne	село	Садівський	UA63100050080057823	10,80	14	35,0	142,0
9	(UA): Богомолівка (EN): Bohomolivka	село	Садівський	UA63100050090070272	43,00	71	34,0	140,0
10	(UA): Браїлівка (EN): Brayilivka	село	Красно-павлівський	UA63100050100057963	80,60	179	31,0	117,0
11	(UA): Братолюбівка (EN): Bratolyubivka	село	Катеринівський	UA63100050110078255	26,90	69	14,0	146,0
12	(UA): Бритай (EN): Brytai	село	Садівський	UA63100050120051549	64,60	79	31,0	136,0
13	(UA): Бунакове (EN): Bunakove	село	Бунаківський	UA63100050130015490	117,80	225	56,0	132,0
14	(UA): Веселе (EN): Vesele	село	Смирнівський	UA63100050140036772	99,60	161	16,0	139,0
15	(UA): Веселе (EN): Vesele	село	Яковлівський	UA63100050150025446	37,80	55	26,0	130,0
16	(UA): Вільне (EN): Vilne	село	Чернігівський	UA63100050160025268	0,48	18	18,0	134,0
17	(UA): Водолага (EN): Vodolaha	село	Чернігівський	UA63100050170048883	54,00	55	23,0	140,0
18	(UA): Герсеванівка (EN): Hersevanivka	село	Перемозький	UA63100050180066026	64,70	206	20,0	126,0
19	(UA): Герсеванівське (EN): Hersevanivske	село	Лозова	UA63100050190071059	10,40	23	7,0	149,0
20	(UA): Городнє (EN): Horodnye	село	Шатівський	UA63100050200071734	16,70	23	32,0	150,0
21	(UA): Горохівка (EN): Horokhivka	село	Бунаківський	UA63100050210012974	19,70	3	57,0	134,0

22	(UA): Григоросове (EN): Hryhorosove	село	Артільний	UA63100050220 024556	6,70	1	23,0	145,0
23	(UA): Дивізійне (EN): Dyviziyne	село	Артільний	UA63100050230 067570	23,70	16	23,0	132,0
24	(UA): Довгове (EN): Dovhove	село	Катеринівський	UA63100050240 023046	31,30	110	16,0	142,0
25	(UA): Домаха (EN): Domakha	село	Домаський	UA63100050250 049468	258,20	448	7,0	150,0
26	(UA): Єлизаветівка (EN): Yelyzavetivka	село	Єлизаветівський	UA63100050260 020770	111,20	436	37,0	119,0
27	(UA): Запарівка (EN): Zaparivka	село	Орільський	UA63100050270 071446	6,60	11	35,0	166,0
28	(UA): Запорізьке (EN): Zaporizke	село	Царедарівський	UA63100050280 045623	18,10	3	12,0	138,0
29	(UA): Захарівське (EN): Zakharivske	село	Орільський	UA63100050290 054395	15,00	18	22,0	152,0
30	(UA): Зелений Гай (EN): Zelenyy Hay	село	Бунаківський	UA63100050300 080548	28,90	44	58,0	133,0
31	(UA): Іванівка (EN): Ivanivka	село	Садівський	UA63100050310 020822	36,70	55	24,0	143,0
32	(UA): Катеринівка (EN): Katerynivka	село	Катеринівський	UA63100050320 099391	314,30	1208	7,0	142,0
33	(UA): Копані (EN): Kopani	село	Миколаївський	UA63100050330 073392	37,10	41	27,0	169,0
34	(UA): Лиман (EN): Lyman	село	Шатівський	UA63100050340 076000	1,80	1	40,0	150,0
35	(UA): Литовщина (EN): Lytovshchyna	село	Миколаївський	UA63100050350 066185	26,40	29	22,0	164,0
36	(UA): Лісівське (EN): Lisivske	село	Лозова	UA63100050360 057362	10,00	21	5,0	148,0
37	(UA): Мальцівське (EN): Maltsivske	село	Новоіванівський	UA63100050370 020566	76,4649	153	16,0	159,0
38	(UA): Мар'ївка (EN): Maryivka	село	Миколаївський	UA63100050380 016989	36,70	27	23,0	167,0
39	(UA): Миколаївка (EN): Mykolayivka	село	Шатівський	UA63100050390 097637	46,60	102	22,0	140,0
40	(UA): Миколаївка (EN): Mykolayivka	село	Артільний	UA63100050400 029655	2,90	1	25,0	135,0
41	(UA): Миколаївка (EN): Mykolayivka	село	Миколаївський	UA63100050410 027358	81,30	154	20,0	165,0
42	(UA): Мирне (EN): Myrne	село	Миролюбівський	UA63100050420 014444	18,8693	111	17,0	141,0
43	(UA): Миролюбівка (EN): Myrolyubivka	село	Надеждівський	UA63100050430 052560	36,80	29	48,0	137,0
44	(UA): Миронівка (EN): Myronivka	село	Красно-павлівський	UA63100050440 052659	38,10	190	35,0	118,0
45	(UA): Михайлівка (EN): Mykhaylivka	село	Катеринівський	UA63100050450 064964	98,00	202	12,0	144,0
46	(UA): Надеждине (EN): Nadezhdyne	село	Артільний	UA63100050460 023434	19,90	15	29,0	129,0
47	(UA): Надеждівка (EN): Nadezhdyne	село	Надеждівський	UA63100050470 048755	82,30	164	35,0	142,0
48	(UA): Нестеліївка (EN): Nesteliyivka	село	Новоіванівський	UA63100050480 054396	37,30	80	14,0	158,0
49	(UA): Нова Іванівка (EN): Nova Ivanivka	село	Новоіванівський	UA63100050490 088993	230,30	347	10,0	154,0

50	(UA): Нова Мечебилівка (EN): Nova Mechebylivka	село	Шатівський	UA63100050500 026476	18,90	7	43,0	155,0
51	(UA): Новоселівка (EN): Novoselivka	село	Бунаківський	UA63100050510 022162	37,90	43	58,0	134,0
52	(UA): Оддихне (EN): Oddykhne	село	Яковлівський	UA63100050520 071708	67,80	110	24,0	124,0
53	(UA): Олександрівка (EN): Oleksandrivka	село	Шатівський	UA63100050530 064284	58,50	115	23,0	142,0
54	(UA): Олексіївка (EN): Oleksiyivka	село	Миколаївський	UA63100050540 010007	35,50	43	16,0	161,0
55	(UA): Павлівка Друга (EN): Pavlivka Druha	село	Бунаківський	UA63100050550 051414	64,50	78	54,0	130,0
56	(UA): Перемога (EN): Peremoha	село	Перемозький	UA63100050560 017830	217,204 4	177	25,0	131,0
57	(UA): Петропілля (EN): Petropillya	село	Орільський	UA63100050570 052361	122,40	140	21,0	165,0
58	(UA): Плисове (EN): Plysove	село	Красно-павлівський	UA63100050580 049737	202,10	171	46,0	127,0
59	(UA): Поди (EN): Pody	село	Миколаївський	UA63100050590 037262	39,40	21	29,0	171,0
60	(UA): Полтавське (EN): Poltavske	село	Чернігівський	UA63100050600 025211	51,80	91	19,0	136,0
61	(UA): Привілля (EN): Pryvillya	село	Надеждівський	UA63100050610 053420	32,80	18	41,0	148,0
62	(UA): Різдвянка (EN):Rizdvyanka	село	Садівський	UA63100050620 032207	26,60	38	30,0	136,0
63	(UA): Роздори (EN): Rozdory	село	Перемозький	UA63100050630 066838	93,40	91	24,0	129,0
64	(UA): Рубіжне (EN): Rubizhne	село	Чернігівський	UA63100050640 079968	56,10	345	21,0	130,0
65	(UA): Садове (EN): Sadove	село	Садівський	UA63100050650 022752	101,50	150	24,0	137,0
66	(UA): Світловщина (EN): Svitlovshchyna	село	Катеринівський	UA63100050660 038566	43,40	126	10,0	140,0
67	(UA): Святушине (EN): Svyatushyne	село	Бунаківський	UA63100050670 063993	30,10	23	51,0	129,0
68	(UA): Сергіївка (EN): Serhiyivka	село	Яковлівський	UA63100050680 015751	36,50	16	38,0	121,0
69	(UA): Смирнівка (EN): Smyrnivka	село	Смирнівський	UA63100050690 027166	38,90	448	19,0	136,0
70	(UA): Степанівка (EN): Stepanivka	село	Яковлівський	UA63100050700 013380	36,50	50	37,0	122,0
71	(UA): Степове (EN): Stepove	село	Миролюбівський	UA63100050710 023641	22,3856	105	18,0	154,0
72	(UA): Страсне (EN): Strasne	село	Новоіванівський	UA63100050720 013723	35,30	36	14,0	158,0
73	(UA): Тихопілля (EN): Tykhopillya	село	Садівський	UA63100050730 012184	105,20	197	37,0	144,0
74	(UA): Українське (EN): Ukrayinske	село	Домаський	UA63100050740 091099	258,20	107	6,0	145,0
75	(UA): Українське (EN): Ukrayinske	село	Орільський	UA63100050750 080286	132,80	163	27,0	141,0
76	(UA): Федорівка (EN): Fedorivka	село	Миролюбівський	UA63100050760 065544	16,7296	61	20,0	137,0
77	(UA): Федорівка (EN): Fedorivka	село	Надеждівський	UA63100050770 027351	52,90	53	47,0	146,0

78	(UA): Хижняківка (EN): Khyzhnyakivka	село	Орільський	UA63100050780 021478	118,40	135	30,0	161,0
79	(UA): Хлібне (EN): Khlibne	село	Панютинський	UA63100050790 021609	103,00	206	10,0	141,0
80	(UA): Царедарівка (EN): Tsaredarivka	село	Царедарівський	UA63100050800 052582	197,70	282	13,0	143,0
81	(UA): Червоний Кут (EN): Chervonyy Kut	село	Перемозький	UA63100050810 040822	90,50	108	17,0	131,0
82	(UA): Шатівка (EN): Shativka	село	Шатівський	UA63100050820 059872	67,30	125	26,0	145,0
83	(UA): Шугаївка (EN): Shuhayivka	село	Орільський	UA63100050830 048030	22,50	26	27,0	157,0
84	(UA): Яблучне (EN): Yabluchne	село	Орільський	UA63100050840 036277	14,60	17	21,0	152,0
85	(UA): Яковлівка (EN): Yakovlivka	село	Яковлівський	UA63100050850 050992	145,60	270	26,0	126,0
86	(UA): Кінне (EN): Kinne	селище	Шатівський	UA63100050860 087596	57,80	264	31,0	149,0
87	(UA): Лагідне (EN): Lahidne	селище	Шатівський	UA63100050870 042683	31,30	43	35,0	153,0
88	(UA): Миролюбівка (EN): Myrolyubivka	селище	Миролюбівський	UA63100050880 024170	28,3115	264	17,0	149,0
89	(UA): Нижня Краснопавлівка (EN): Nyzhnya Krasnopavlivka	селище	Красно-павлівський	UA63100050890 086575	100,50	163	35,0	117,0
90	(UA): Нове (EN): Nove	селище	Царедарівський	UA63100050900 036440	4,70	25	12,0	145,0
91	(UA): Чернігівське (EN): Chernihivske	селище	Чернігівський	UA63100050910 079196	148,00	345	16,0	132,0

Таблиця Д.1.3.2 – Перелік доріг місцевого значення з твердим покриттям, що знаходяться на території Лозівської міської територіальної громади у державній формі власності

Назва дороги	Індекс дороги	Тип покриття	Форма власності	Орган управління дорогою	Протяжність в межах громади, км
Краснопавлівка - водозабір	С212001	асфальтобетон	державна	ДП «Дороги Харківщини»	14,0
Під’їзд до села Домаха	С212002	асфальтобетон	державна	ДП «Дороги Харківщини»	2,0
Надеждівка - Новоселівка	С212003	асфальтобетон	державна	ДП «Дороги Харківщини»	27,7
Під'їзд до села Яковлівка	С212004	асфальтобетон	державна	ДП «Дороги Харківщини»	3,4

Під'їзд до села Плисове	С212005	асфальтобетон	державна	ДП «Дороги Харківщини»	5,0
Українське - Катеринівка	С212006	асфальтобетон	державна	ДП «Дороги Харківщини»	19,6
Горохівка - Святушине	С212007	асфальтобетон	державна	ДП «Дороги Харківщини»	6,5
Панютине - Стара Володимирівка	С212008	асфальтобетон	державна	ДП «Дороги Харківщини»	23,8
Герсеванівка - Смирнівка	С212009	асфальтобетон	державна	ДП «Дороги Харківщини»	9,5
Під’їзд до села Червоний Кут	С212010	асфальтобетон	державна	ДП «Дороги Харківщини»	5,5
Нова Іванівка - Орілька на Чернявщину	С212011	асфальтобетон	державна	ДП «Дороги Харківщини»	26,7
Садове - Катеринівка	С212012	асфальтобетон	державна	ДП «Дороги Харківщини»	24,5
Під’їзд до станції Лозова	С212013	асфальтобетон	державна	ДП «Дороги Харківщини»	3,0
Олексіївка - Петропілля	С212014	асфальтобетон	державна	ДП «Дороги Харківщини»	19,3
Уздовж каналу Дніпро-Донбас	С212015	асфальтобетон	державна	ДП «Дороги Харківщини»	10,0
Смирнівка - Олександрівка - Лагідне	С212016	асфальтобетон	державна	ДП «Дороги Харківщини»	16,7
Під’їзд до села Городнє	С212017	асфальтобетон	державна	ДП «Дороги Харківщини»	7,2
Під’їзд до села Нова Мечебилівка	С212018	асфальтобетон	державна	ДП «Дороги Харківщини»	2,9
Лозова - Братолюбівка	С212019	асфальтобетон	державна	ДП «Дороги Харківщини»	11,0
Під’їзд до села Михайлівка	С212020	асфальтобетон	державна	ДП «Дороги Харківщини»	1,2
Миколаївка - Мар'янівка	С212021	асфальтобетон	державна	ДП «Дороги Харківщини»	5,6
Під’їзд до села Захарівське	С212022	асфальтобетон	державна	ДП «Дороги Харківщини»	3,4
Під'їзд до селища Нове	С212023	асфальтобетон	державна	ДП «Дороги Харківщини»	0,5
Під’їзд до села Поди	С212024	асфальтобетон	державна	ДП «Дороги Харківщини»	2,1
Під’їзд до села Хлібне	С212025	асфальтобетон	державна	ДП «Дороги Харківщини»	1,8

Під’їзд до села Мирне	С212026	асфальтобетон	державна	ДП «Дороги Харківщини»	2,9
Під’їзд до села Страсне	С212027	асфальтобетон	державна	ДП «Дороги Харківщини»	3,8
Під’їзд до межі району	С212028	асфальтобетон	державна	ДП «Дороги Харківщини»	2,2
Під’їзд до села Запарі вка	С212029	асфальтобетон	державна	ДП «Дороги Харківщини»	2,0
Під’їзд до смт Краснопавлівка	С212030	асфальтобетон	державна	ДП «Дороги Харківщини»	5,5
Під’їзд до села Вільне	С212031	асфальтобетон	державна	ДП «Дороги Харківщини»	2,2
Під’їзд до села Світловщина	С212032	асфальтобетон	державна	ДП «Дороги Харківщини»	4,1
Під’їзд до села Нестеліївка	С212033	асфальтобетон	державна	ДП «Дороги Харківщини»	4,2
Під’їзд до села Мальдівське	С212034	асфальтобетон	державна	ДП «Дороги Харківщини»	2,8
Під’їзд до села Литовщина	С212035	асфальтобетон	державна	ДП «Дороги Харківщини»	3,9
Під’їзд до села Мар'ївка	С212036	асфальтобетон	державна	ДП «Дороги Харківщини»	2,1
Під’їзд до села Українське	С212037	асфальтобетон	державна	ДП «Дороги Харківщини»	6,6
Під’їзд до села Бритай	С212038	асфальтобетон	державна	ДП «Дороги Харківщини»	1,2
Під’їзд до села Тихопілля	С212039	асфальтобетон	державна	ДП «Дороги Харківщини»	2,7
Під’їзд до села Ворошил і вка	С212040	асфальтобетон	державна	ДП «Дороги Харківщини»	1,5
Під’їзд до села Добробут	С212041	асфальтобетон	державна	ДП «Дороги Харківщини»	1,4
Під’їзд до села Миронівка	С212042	асфальтобетон	державна	ДП «Дороги Харківщини»	2,1
Під’їзд до села Зелений Гай	С212043	асфальтобетон	державна	ДП «Дороги Харківщини»	3,0
Під’їзд до села Лозівське	С212044	асфальтобетон	державна	ДП «Дороги Харківщини»	0,8
Під’їзд до села Миролюбівка	С212045	асфальтобетон	державна	ДП «Дороги Харківщини»	4,0
Під'їзд до села Федорівка	С212046	асфальтобетон	державна	ДП «Дороги Харківщини»	2,0
Під’їзд до села Сергіїв ка	С212047	асфальтобетон	державна	ДП «Дороги Харківщини»	0,6

Під’їзд до села Бунакове	С212048	асфальтобетон	державна	ДП «Дороги Харківщини»	2,3
Веселе - Нижня Краснопавлівка	С212049	асфальтобетон	державна	ДП «Дороги Харківщини»	8,9
Під’їзд до села Барабаш і вка	С212050	асфальтобетон	державна	ДП «Дороги Харківщини»	3,4
Під’їзд до села Роздори	С212051	асфальтобетон	державна	ДП «Дороги Харківщини»	2,3
Мирне - Степове	С212052	асфальтобетон	державна	ДП «Дороги Харківщини»	12,6
Надеждине - Чернігівське	С212053	асфальтобетон	державна	ДП «Дороги Харківщини»	14,9
Під'їзд до села Михайлівка	С212054	асфальтобетон	державна	ДП «Дороги Харківщини»	4,1
Під’їзд до села Довгове	С212055	асфальтобетон	державна	ДП «Дороги Харківщини»	2,2
Під’їзд до села Федорівка	С212056	асфальтобетон	державна	ДП «Дороги Харківщини»	1.8
Об'їзна дорога навколо міста Лозова	С212057	асфальтобетон	державна	ДП «Дороги Харківщини»	1,6

Таблиця Д.1.3.3 – Перелік вулиць та доріг місцевого значення, що знаходяться на територій Лозівської міської територіальної громади в межах населених пунктів у комунальній формі власності

Назва дороги	Тип покриття	Форма власності	Орган управління дорогою	Протяжність в межах громади, км
с.Домаха: вул. Гайдара, вул. Жовтнева, вул. Низова, вул. Сонячна, вул. Слобожанська	тверде	комунальна	УЖКГБ	1,90
с. Домаха: пров. Вербний, вул.Петровського, вул.Українська	тверде	комунальна	УЖКГБ	1,10
с. Домаха: вул.Молодіжна, вул. Козацька	тверде	комунальна	УЖКГБ	1,90
с. Домаха: вул.Центральна, вул. Миру, вул. Прибережна, вул. Вербна, вул. Озерна	тверде	комунальна	УЖКГБ	3,50
с. Домаха, вул. Північна	грунт	комунальна	УЖКГБ	0,85
с. Домаха, пров. Луговий	грунт	комунальна	УЖКГБ	0,70

с. Домаха, вул.Шкільна	грунт	комунальна	УЖКГБ	0,45
с. Домаха, вул. Першотравнева	грунт	комунальна	УЖКГБ	0,43
с. Домаха, вул. Лісова	грунт	комунальна	УЖКГБ	0,40
с. Домаха, пров. Поштовий	грунт	комунальна	УЖКГБ	0,36
с. Домаха, пров. Ставковий	грунт	комунальна	УЖКГБ	0,29
с. Домаха, пров. Жовтневий	грунт	комунальна	УЖКГБ	0,10
с. Домаха, пров. Слобожанський	грунт	комунальна	УЖКГБ	0,40
с. Домаха, пров. Низовий	грунт	комунальна	УЖКГБ	0,25
с. Домаха, пров. Короткий	грунт	комунальна	УЖКГБ	0,14
с. Домаха, пров. Кар'єрний	грунт	комунальна	УЖКГБ	0,50
с. Домаха, вул. Шевченка	грунт	комунальна	УЖКГБ	0,70
с. Домаха, вул. Садова	грунт	комунальна	УЖКГБ	0,27
с. Домаха, вул. Грушевського	грунт	комунальна	УЖКГБ	0,78
с. Домаха, вул. Кленова	грунт	комунальна	УЖКГБ	0,20
с. Домаха, пров. Веселий	грунт	комунальна	УЖКГБ	1,40
с. Домаха, вул. Липнева	грунт	комунальна	УЖКГБ	1,45
с. Домаха, пров. Оксамитовий	грунт	комунальна	УЖКГБ	1,50
с. Домаха, вул. Промінева	грунт	комунальна	УЖКГБ	0,75
с. Домаха, вул. Тиха	грунт	комунальна	УЖКГБ	0,75
с. Домаха, вул. Павлоградська	грунт	комунальна	УЖКГБ	0,60
с. Домаха, пров. Зелений	грунт	комунальна	УЖКГБ	0,35
с. Домаха, пров. Затишний	грунт	комунальна	УЖКГБ	0,35

с. Домаха, проїзд до кладовища з вул. Центральна	грунт	комунальна	УЖКГБ	0,20
с.Домаха, пров. Північний	грунт	комунальна	УЖКГБ	0,63
с. Українське, пров. Степовий	грунт	комунальна	УЖКГБ	0,20
с.Українське, вул. Дніпровська	грунт	комунальна	УЖКГБ	0,53
с.Українське, пров. Чумацький	грунт	комунальна	УЖКГБ	0,30
с.Українське, пров. Слов'янський	грунт	комунальна	УЖКГБ	0,15
с.Українське, вул. Слов'янська	грунт	комунальна	УЖКГБ	0,55
с. Українське, пров. Донецький	грунт	комунальна	УЖКГБ	0,49
с.Українське, вул. Дністерська	грунт	комунальна	УЖКГБ	0,37
с.Українське, вул. Чумацька	грунт	комунальна	УЖКГБ	0,40
с.Українське, пров. Поліський	грунт	комунальна	УЖКГБ	0,30
с.Українське, пров. Запорізький	грунт	комунальна	УЖКГБ	0,39
с. Українське, вул. Кооперативна	грунт	комунальна	УЖКГБ	0,50
с. Українське: вул. Степова, вул. Богдана Хмельницького, вул. Західна, вул.Свободи, пров. Дністерський	грунт	комунальна	УЖКГБ	не визначено
с. Нова Іванівка, вул. Степова	тверде	комунальна	УЖКГБ	0,42
с. Нова Іванівка, вул. Зарічна	тверде	комунальна	УЖКГБ	0,86
с. Нова Іванівка, вул. Нова	тверде	комунальна	УЖКГБ	0,72
с. Нова Іванівка, вул. 35 гвардійської дивізії	тверде	комунальна	УЖКГБ	0,22
с. Нова Іванівка, вул. Яремчука	тверде	комунальна	УЖКГБ	0,31
с. Нова Іванівка вул. Садова	тверде	комунальна	УЖКГБ	0,56

с. Нова Іванівка, пров.Яремчука	тверде	комунальна	УЖКГБ	0,17
с. Нова Іванівка, вул. Українська	тверде	комунальна	УЖКГБ	1,81
с. Нова Іванівка, під'їзна дорога до вул. Набережна	грунт	комунальна	УЖКГБ	0,22
с. Мальцівське, вул Центральна	тверде	комунальна	УЖКГБ	0,7
с. Мальцівське, вул Шкільна	грунт	комунальна	УЖКГБ	1,0
с. Мальцівське,вул Південна	грунт	комунальна	УЖКГБ	0,1
с. Мальцівське,вул Зарічна	грунт	комунальна	УЖКГБ	0,1
с. Мальцівське, під'їзна дорога до вул. Зарічна	грунт	комунальна	УЖКГБ	0,13
с. Нестеліївка, вул. Миру	грунт	комунальна	УЖКГБ	0,6
с. Нестеліївка, вул. Середи	тверде	комунальна	УЖКГБ	0,4
с. Страсне, вул. Дружби	грунт	комунальна	УЖКГБ	0,2
с. Страсне, вул. Дачна	грунт	комунальна	УЖКГБ	0,10
с. Страсне, вул. Миру	грунт	комунальна	УЖКГБ	0,10
с. Миколаївка, вул. Молодіжна	тверде	комунальна	УЖКГБ	Не визначена
с. Миколаївка, вул. Кутлінців	тверде	комунальна	УЖКГБ	Не визначена
с. Миколаївка, вул. Джека Алтаузена	тверде	комунальна	УЖКГБ	Не визначена
с. Миколаївка, вул. Никитенка	тверде	комунальна	УЖКГБ	Не визначена
с. Копані, вул. Перемоги	тверде	комунальна	УЖКГБ	Не визначена
с. Поди, вул. Тиха	тверде	комунальна	УЖКГБ	Не визначена
с. Литовщина, вул. Богдана Хмельницького	тверде	комунальна	УЖКГБ	Не визначена
с. Миролюбівка, вул. Травнева	тверде	комунальна	УЖКГБ	1,00
с. Миролюбівка, вул. Садова	тверде	комунальна	УЖКГБ	1,00
с. Миролюбівка, вул. Нова	тверде	комунальна	УЖКГБ	1,00
с. Миролюбівка, вул. Шкільна	тверде	комунальна	УЖКГБ	1,00
с. Миролюбівка, вул. Центральна	тверде	комунальна	УЖКГБ	1,00

с. Миролюбівка, вул. Вишнева	тверде	комунальна	УЖКГБ	1,00
с. Миролюбівка, вул. Молодіжна	тверде	комунальна	УЖКГБ	1,00
с. Миролюбівка, вул. Миру	тверде	комунальна	УЖКГБ	1,00
с. Миролюбівка, вул. Набережна	тверде	комунальна	УЖКГБ	1,00
с. Миролюбівка, вул. Дружби	тверде	комунальна	УЖКГБ	2,00
с. Мирне, вул. Молодіжна	тверде	комунальна	УЖКГБ	1,00
с. Мирне, вул. Садова	тверде	комунальна	УЖКГБ	1,00
с. Мирне, вул.Шевченка	тверде	комунальна	УЖКГБ	1,00
с. Мирне, вул. Дружби	тверде	комунальна	УЖКГБ	1,00
с. Мирне, вул. Набережна	тверде	комунальна	УЖКГБ	1,00
с. Мирне, вул. Перемоги	тверде	комунальна	УЖКГБ	1,00
с. Степове,, вул. Космічна	тверде	комунальна	УЖКГБ	1,00
с. Степове, вул. Центральна	тверде	комунальна	УЖКГБ	2,00
с. Степове, вул. Польова	тверде	комунальна	УЖКГБ	1,00
с. Федорівка, вул. Центральна	тверде	комунальна	УЖКГБ	1,00
с. Федорівка, вул. Степова	тверде	комунальна	УЖКГБ	2,00
с. Царедарівка, вул. Почаївська	тверде	комунальна	УЖКГБ	Не визначена
с. Царедарівка, вул. Єретика, вул. Південна, вул.Дніпровська, вул. Соборна,вул. Вишнева, вул. Центральна	тверде	комунальна	УЖКГБ	Не визначена
с. Царедарівка, вул. Північеа	тверде	комунальна	УЖКГБ	Не визначена
с. Чернігівське, вул. Садова	тверде	комунальна	УЖКГБ	0,50

с. Чернігівське, вул. Садова	тверде	комунальна	УЖКГБ	0,50
с. Чернігівське, вул. Житомирська	тверде	комунальна	УЖКГБ	0,30
с. Чернігівське, дорога до кладовища	тверде	комунальна	УЖКГБ	0,30
с. Чернігівське, вул. Шкільна	грунт	комунальна	УЖКГБ	0,45
с.Катеринівка, вул. Могильченка	тверде	комунальна	УЖКГБ	2,29
с.Катеринівка, вул. Крупської	тверде	комунальна	УЖКГБ	0,98
с.Катеринівка, вул. Картамишевська	тверде	комунальна	УЖКГБ	0,68
с.Катеринівка, пров. Першотравневий	тверде	комунальна	УЖКГБ	0,33
с.Катеринівка, вул. Шкільна	тверде	комунальна	УЖКГБ	0,47
с.Катеринівка, вул. Затишна	тверде	комунальна	УЖКГБ	0,73
с.Катеринівка, 35 гвардійської дивізії	тверде	комунальна	УЖКГБ	0,83
с.Катеринівка, дорога до цвинтаря	тверде	комунальна	УЖКГБ	0,60
с.Катеринівка, вул. Кутліна	тверде	комунальна	УЖКГБ	0,18
с.Катеринівка, вул. Кучеренко	тверде	комунальна	УЖКГБ	0,18
с.Катеринівка, під’їздна дорога до будівлі приймального відділення КНП "Лозівське ТМО"	тверде	комунальна	УЖКГБ	1,44
с.Катеринівка, вул.Молодіжна	тверде	комунальна	УЖКГБ	0,28
с.Катеринівка, пров. Шкільний	тверде	комунальна	УЖКГБ	0,33
с.Катеринівка, дорога до цвинтаря (Леоново)	тверде	комунальна	УЖКГБ	0,10
с. Катеринівка, вул. Слобожанська	тверде	комунальна	УЖКГБ	0,05
с. Катеринівка, пров. Комсомольський	тверде	комунальна	УЖКГБ	0,25

с. Катеринівка, вул. Дорожня	тверде	комунальна	УЖКГБ	1,08
с. Катеринівка, вул. Дачна	грунт	комунальна	УЖКГБ	0,49
с. Катеринівка, вул. Спортивна	грунт	комунальна	УЖКГБ	0,55
с. Катеринівка, вул. Миру	грунт	комунальна	УЖКГБ	0,70
с. Катеринівка, вул. Квіткова	грунт	комунальна	УЖКГБ	0,7
с. Катеринівка, вул. Польова	грунт	комунальна	УЖКГБ	0,7
с. Катеринівка, вул. 1 грудня	грунт	комунальна	УЖКГБ	0,425
с. Катеринівка, вул. Сільська	грунт	комунальна	УЖКГБ	0,48
с. Катеринівка, вул. Сонячна	грунт	комунальна	УЖКГБ	0,48
с. Катеринівка, вул. Лісова	грунт	комунальна	УЖКГБ	0,57
с. Катеринівка, вул. Весняна	грунт	комунальна	УЖКГБ	0,575
с. Катеринівка, вул. Молодіжна (праворуч в'їзд в с. Катеринівка)	грунт	комунальна	УЖКГБ	0,27
с. Катеринівка, вул. Зелена	грунт	комунальна	УЖКГБ	0,28
с. Долгове, вул. Трояна	грунт	комунальна	УЖКГБ	0,40
с. Долгове, вул. Весняна	тверде	комунальна	УЖКГБ	0,63
с. Долгове, вул. Квітнева	тверде	комунальна	УЖКГБ	0,76
с. Долгове, вул. Квітнева	грунт	комунальна	УЖКГБ	0,20
с. Долгове, дорога до цвинтаря	тверде	комунальна	УЖКГБ	0,30
с. Долгове, вул. Космічна	грунт	комунальна	УЖКГБ	0,53
с. Михайлівка, вул. Партизанська	тверде	комунальна	УЖКГБ	0,53
с. Михайлівка, вул. Радянська	тверде	комунальна	УЖКГБ	0,83
с. Михайлівка, дорога до клуба	тверде	комунальна	УЖКГБ	0,17

с. Михайлівка, вул. Котовського	тверде	комунальна	УЖКГБ	0,31
с. Михайлівка, пров. Польовий	грунт	комунальна	УЖКГБ	0,18
с. Михайлівка, вул. Ясна	грунт	комунальна	УЖКГБ	0,26
с. Михайлівка, вул. Дачна	грунт	комунальна	УЖКГБ	0,26
с. Михайлівка, вул. Дальня	грунт	комунальна	УЖКГБ	0,26
с. Михайлівка, пров. Польовий	грунт	комунальна	УЖКГБ	0,19
с. Михайлівка, вул. Зелена	грунт	комунальна	УЖКГБ	0,60
с. Світлоавщина, пров. Озерний	тверде	комунальна	УЖКГБ	0,33
с. Світлоавщина, вул. Джерельна	тверде	комунальна	УЖКГБ	0,57
с. Світлоавщина, вул. Монастирська	грунт	комунальна	УЖКГБ	0,10
с. Братолюбівка, вул. Британська	тверде	комунальна	УЖКГБ	1,71
с. Братолюбівка, вул. Зарічна	грунт	комунальна	УЖКГБ	0,35
с. Братолюбівка, вул. Затишна	грунт	комунальна	УЖКГБ	0,36
с. Олександрівка, дорога до кладовища	грунт	комунальна	УЖКГБ	0,10
с. Миколаївка, вул. Садова	грунт	комунальна	УЖКГБ	1,00
с. Миколаївка, вул. Першотравнева	грунт	комунальна	УЖКГБ	1,00
с. Миколаївка, дорога до кладовища	грунт	комунальна	УЖКГБ	1,00
с. Шатівка, вул. Миру	грунт	комунальна	УЖКГБ	1,00
с. Шатівка, вул. Миру до кладовища	грунт	комунальна	УЖКГБ	1,00
с. Шатівка, дорога до кладовища	грунт	комунальна	УЖКГБ	1,00
с. Городнє, вул. Лісова	грунт	комунальна	УЖКГБ	1,00

с. Городнє, вул. Степова	грунт	комунальна	УЖКГБ	1,00
с. Кінне, вул. Миру	тверде	комунальна	УЖКГБ	1,40
с. Кінне, вул. Шкільна	тверде	комунальна	УЖКГБ	1,30
с. Кінне, вул. Кравченка	тверде	комунальна	УЖКГБ	0,35
с. Кінне, вул. Перемоги	тверде	комунальна	УЖКГБ	0,50
с. Кінне, вул. Садова	тверде	комунальна	УЖКГБ	0,35
с. Кінне, вул. Молодіжна	тверде	комунальна	УЖКГБ	0,70
с. Кінне, пров. Молодіжний	тверде	комунальна	УЖКГБ	0,12
с. Кінне, вул. Степова	тверде	комунальна	УЖКГБ	0,40
с. Лагідне, вул. Кіннезаводська	тверде	комунальна	УЖКГБ	0,35
с. Бунакове, вул. Шевченка	тверде	комунальна	УЖКГБ	1,50
с. Бунакове, вул. Миру	тверде	комунальна	УЖКГБ	1,50
с. Бунакове, вул. Молодіжна	тверде	комунальна	УЖКГБ	1,00
с. Артільне, вул. Полтавська	тверде	комунальна	УЖКГБ	1200м2
с. Артільне, вул. Набережна	тверде	комунальна	УЖКГБ	5200м2
с. Артільне, вул. Перемоги	тверде	комунальна	УЖКГБ	1200м2
с. Артільне, вул. Козацька	тверде	комунальна	УЖКГБ	1200м2
с. Артільне, вул. Молодіжна	тверде	комунальна	УЖКГБ	3600м2
с. Артільне, вул. Шкільна	тверде	комунальна	УЖКГБ	2400м2
с. Артільне, дорога до кладовища	тверде	комунальна	УЖКГБ	1200м2
с. Надеждине, дорога	тверде	комунальна	УЖКГБ	5200м2
с. Дивізійне, дорога	тверде	комунальна	УЖКГБ	4000м2

с. Барабашівка, дорога	тверде	комунальна	УЖКГБ	4800м2
Під'їзна дорога до насосної станції	тверде	комунальна	УЖКГБ	1200м2
с. Єлизаветівка, автодорога	тверде	комунальна	УЖКГБ	5,00
с. Єлизаветівка, автодорога	тверде	комунальна	УЖКГБ	8,00
с. Єлизаветівка, автодорога	тверде	комунальна	УЖКГБ	2,30
с. Єлизаветівка, під'їзна дорога до КНС 2	тверде	комунальна	УЖКГБ	Не визначена
с. Єлизаветівка, під'їзна дорога до КНС 1	тверде	комунальна	УЖКГБ	Не визначена
с. Павлівка, вул. Десняка, вул. Молодіжна	тверде	комунальна	УЖКГБ	1,00
с. Зелений Гай, дорога до господарських будівель	тверде	комунальна	УЖКГБ	2,00
с. Червоний Кут, вул. Вишнева	тверде	комунальна	УЖКГБ	0,90
с. Червоний Кут, вул. Весела	тверде	комунальна	УЖКГБ	0,75
с. Червоний Кут, вул. Степова	тверде	комунальна	УЖКГБ	0,66
с. Перемога, вул. Слобожанська	тверде	комунальна	УЖКГБ	0,47
с. Перемога, вул. Перемоги	тверде	комунальна	УЖКГБ	0,55
с. Перемога, вул. Садова	тверде	комунальна	УЖКГБ	0,46
с. Перемога, вул. Миру	тверде	комунальна	УЖКГБ	1,35
с. Перемога, вул. Слави	тверде	комунальна	УЖКГБ	1,13
с. Перемога, вул. Шкільна	тверде	комунальна	УЖКГБ	0,83
с. Роздори, вул. Гільтія-Білоусова	тверде	комунальна	УЖКГБ	0,67

с. Роздори, вул. Пасічна	тверде	комунальна	УЖКГБ	1,85
с. Богомолівка, вул. Покровська	тверде	комунальна	УЖКГБ	4,00
с. Бритай, вул. Польова	тверде	комунальна	УЖКГБ	3,00
с. Іванівка, вул. Дружби	тверде	комунальна	УЖКГБ	1,00
с. Різдвянка, вул. Григорівська	тверде	комунальна	УЖКГБ	1,00
с. Різдвянка, вул. Річна	тверде	комунальна	УЖКГБ	0,30
с. Різдвянка, під'їзна дорога	тверде	комунальна	УЖКГБ	0,20
с. Садове, вул. Центральна	тверде	комунальна	УЖКГБ	3,00
с. Садове, вул. Молодіжна	тверде	комунальна	УЖКГБ	0,30
с. Садове, вул. Миру	тверде	комунальна	УЖКГБ	0,30
с. Садове, вул. Перемоги	тверде	комунальна	УЖКГБ	0,30
с. Садове, під'їзна дорога	тверде	комунальна	УЖКГБ	0,40
с. Садове, вул. Шкільна	тверде	комунальна	УЖКГБ	0,29
с. Садове, вул. Степна	тверде	комунальна	УЖКГБ	0,28
с. Тихопілля, вул. Підгорна	тверде	комунальна	УЖКГБ	2,00
с. Тихопілля, вул. Молодіжна	тверде	комунальна	УЖКГБ	1,00
с. Тихопілля, вул. Зарічна	тверде	комунальна	УЖКГБ	0,40
с. Тихопілля, вул. Паркова	тверде	комунальна	УЖКГБ	0,20
с. Тихопілля, вул. Дружби	тверде	комунальна	УЖКГБ	Не визначена
с. Яковлівка, вул. Дружби	тверде	комунальна	УЖКГБ	1,60
с. Яковлівка, вул. Захисників Харківщини	тверде	комунальна	УЖКГБ	0,90

с. Яковлівка, під'їзна дорога до аеродрому	грунт	комунальна	УЖКГБ	0,40
с. Оддихне, дорога	тверде	комунальна	УЖКГБ	0,70
с. Оддихне, дорога біля маслоцеху	тверде	комунальна	УЖКГБ	0,20
с. Оддихне, вул. Миру	тверде	комунальна	УЖКГБ	0,97
с-ще Лиманівка, вул. Заводська	тверде	комунальна	УЖКГБ	1,00
с-ще Лиманівка, вул. Трояндова	тверде	комунальна	УЖКГБ	Не визначена
с-ще Лиманівка, вул. Олександри Бутенко	тверде	комунальна	УЖКГБ	1,00
с-ще Лиманівка вул. Миру	тверде	комунальна	УЖКГБ	1,00
с-ще Лиманівка,вул. 1 Травня	тверде	комунальна	УЖКГБ	1,00
с-ще Лиманівка, вул. Героїв України	тверде	комунальна	УЖКГБ	Не визначена
с-ще Лиманівка, вул. Незалежності	тверде	комунальна	УЖКГБ	1,00
с-ще Лиманівка, вул. 35 гвардійської дивізії	тверде	комунальна	УЖКГБ	1,00
с-ще Лиманівка вул. Вільного козацтва	тверде	комунальна	УЖКГБ	1,00
с-ще Лиманівка, проїзд Миру	тверде	комунальна	УЖКГБ	0,64
с-ще Лиманівка, вул. Переможців	тверде	комунальна	УЖКГБ	0,39
с-ще Лиманівка, провулок Паровозний	тверде	комунальна	УЖКГБ	Не визначена
с-ще Лиманівка, вул. Івана Середи	тверде	комунальна	УЖКГБ	1,00
с-ще Лиманівка, вул. Героїв Крут	тверде	комунальна	УЖКГБ	Не визначена
с-ще Лиманівка, вул. Калинова	тверде	комунальна	УЖКГБ	Не визначена

с-ще Лиманівка, пров. Стадіонний	тверде	комунальна	УЖКГБ	Не визначена
с-ще Лиманівка, пров. Переможців	тверде	комунальна	УЖКГБ	Не визначена
с-ще Лиманівка, вул. Широка	тверде	комунальна	УЖКГБ	1,80
с-ще Лиманівка, вул. Селянська	тверде	комунальна	УЖКГБ	0,26
с-ще Лиманівка, вул. Красноштана	тверде	комунальна	УЖКГБ	0,15
с-ще Лиманівка, вул. Власова	тверде	комунальна	УЖКГБ	Не визначена
с-ще Лиманівка, дорога між пров. Паровозний та вул. Депутатська	тверде	комунальна	УЖКГБ	1,66
с-ще Лиманівка, вул. Ігоря Сікорського	тверде	комунальна	УЖКГБ	1,65
с-ще Лиманівка, вул. Паркова	тверде	комунальна	УЖКГБ	0,30
с-ще Лиманівка, вул. Кобзарева	тверде	комунальна	УЖКГБ	0,60
с-ще Лиманівка, вул. Заводська 47	тверде	комунальна	УЖКГБ	0,12
с-ще Лиманівка, вул. Калинова	тверде	комунальна	УЖКГБ	0,14
с-ще Лиманівка, вул. Слобожанська 20	тверде	комунальна	УЖКГБ	0,23
с-ще Лиманівка, вул. Слобожанська 22	тверде	комунальна	УЖКГБ	0,17
с-ще Лиманівка, вул. Слобожанська 24	тверде	комунальна	УЖКГБ	0,13
с-ще Лиманівка, вул. Слобожанська 24А	тверде	комунальна	УЖКГБ	0,13
с-ще Лиманівка, вул. Слобожаеська 26	тверде	комунальна	УЖКГБ	0,07

с-ще Лиманівка, вул. Слобожанська, 28	тверде	комунальна	УЖКГБ	0,13
с. Смирнівка, вул. Садова	тверде	комунальна	УЖКГБ	0,60
с. Смирнівка, вул. Квітнева	тверде	комунальна	УЖКГБ	0,60
с. Смирнівка, вул. Першотравнева	тверде	комунальна	УЖКГБ	0,60
с. Смирнівка, вул. Вишнева	тверде	комунальна	УЖКГБ	0,70
с. Смирнівка, вул. Миру	тверде	комунальна	УЖКГБ	0,60
с. Смирнівка, вул. Георгія Хобти	тверде	комунальна	УЖКГБ	0,30
с. Смирнівка, вул. Молодіжна	грунт	комунальна	УЖКГБ	0,30
с. Смирнівка, вул. Зарічна	тверде	комунальна	УЖКГБ	0,60
с. Весела, вул. Стадіонна	тверде	комунальна	УЖКГБ	0,50
с. Весела, вул. Шкільна	тверде	комунальна	УЖКГБ	0,50
с. Весела, вул. Сонячна	тверде	комунальна	УЖКГБ	0,80
с. Весела, вул. Дружби	тверде	комунальна	УЖКГБ	0,50
с. Весела, вул. Абрикосова	грунт	комунальна	УЖКГБ	0,80
с. Надеждівка, вул. Дніпровська	тверде	комунальна	УЖКГБ	0,90
с. Надеждівка, вул. Перемоги	тверде	комунальна	УЖКГБ	0,30
с. Надеждівка, вул. Механізаторська	тверде	комунальна	УЖКГБ	0,80
с. Надеждівка, вул. Миру	тверде	комунальна	УЖКГБ	2,00
с. Надеждівка, вул. Молодіжна	тверде	комунальна	УЖКГБ	0,30
с. Федорівка, вул. Центральна	тверде	комунальна	УЖКГБ	0,50
с. Федорівка, вул. Василькова	тверде	комунальна	УЖКГБ	0,50

с. Федорівка, вул. Зелена	тверде	комунальна	УЖКГБ	0,70
с. Федорівка, пров. Центральний	тверде	комунальна	УЖКГБ	0,30
с. Федорівка, вул. Садова	тверде	комунальна	УЖКГБ	1,00
с. Миролюбівка, вул. Степна	тверде	комунальна	УЖКГБ	1,70
с. Плисове, вул. Центральна	тверде	комунальна	УЖКГБ	3,90
с. Плисове, вул. Моргуна	тверде	комунальна	УЖКГБ	3,10
с-ще Краснопавлівка, вул. Соборна	тверде	комунальна	УЖКГБ	0,30
с-ще Краснопавлівка вул. Азєва	тверде	комунальна	УЖКГБ	0,75
с-ще Краснопавлівка, вул. Зернова	тверде	комунальна	УЖКГБ	1,80
с-ще Краснопавлівка вул. Лесі Українки	тверде	комунальна	УЖКГБ	0,92
с-ще Краснопавлівка, вул. Шкільна	тверде	комунальна	УЖКГБ	0,54
с-ще Краснопавлівка, вул. Конституції	тверде	комунальна	УЖКГБ	Не визначена
с-ще Краснопавлівка, автопід'їзд до лікарні	тверде	комунальна	УЖКГБ	Не визначена
с-ще Краснопавлівка, вул. Космонавтів	тверде	комунальна	УЖКГБ	2,20
с-ще Краснопавлівка, автобід'їзд до СП-7	тверде	комунальна	УЖКГБ	1,63
с. Браїлівка, вул. Степова	тверде	комунальна	УЖКГБ	2,00
с. Миронівка, вул. Дорожня	тверде	комунальна	УЖКГБ	Не визначена
с. Миронівка, вул. Перемоги	тверде	комунальна	УЖКГБ	Не визначена
с-ще Краснопавлівка, вул. Спортивна	грунт	комунальна	УЖКГБ	0,51
с-ще Краснопавлівка, вул. Шевченка	грунт	комунальна	УЖКГБ	0,47

с-ще Краснопавлівка, вул. Козацька	грунт	комунальна	УЖКГБ	0,42
с-ще Краснопавлівка, вул. Солов'їна	грунт	комунальна	УЖКГБ	0,61
с-ще Краснопавлівка, вул. Кобзарева	грунт	комунальна	УЖКГБ	0,45
с-ще Краснопавлівка, вул. Привокзальна	грунт	комунальна	УЖКГБ	1,03
с-ще Краснопавлівка, вул. Довженка	грунт	комунальна	УЖКГБ	0,40
с-ще Краснопавлівка, вул. Заполярна	грунт	комунальна	УЖКГБ	0,50
с-ще Краснопавлівка, вул. Єдності	тверде	комунальна	УЖКГБ	2,00
с-ще Краснопавлівка, вул. Різдвяна	грунт	комунальна	УЖКГБ	0,34
с-ще Краснопавлівка, вул. Юності	грунт	комунальна	УЖКГБ	0,23
с-ще Краснопавлівка, вул. Весняна	грунт	комунальна	УЖКГБ	0,23
с-ще Краснопавлівка, вул. Вербна	грунт	комунальна	УЖКГБ	0,35
с-ще Краснопавлівка, вул. Затишна	грунт	комунальна	УЖКГБ	0,31
с-ще Краснопавлівка, вул. Благодійна	грунт	комунальна	УЖКГБ	0,37
с-ще Краснопавлівка, вул. Біліченко	грунт	комунальна	УЖКГБ	0,71
с-ще Краснопавлівка, вул. Шовкова	грунт	комунальна	УЖКГБ	0,71
с-ще Краснопавлівка, вул. Софіївська	грунт	комунальна	УЖКГБ	0,69
с-ще Краснопавлівка, вул. Жовтнева	грунт	комунальна	УЖКГБ	1,05
с-ще Краснопавлівка, вул. Серпнева	грунт	комунальна	УЖКГБ	0,69
с-ще Краснопавлівка, вул. Перше Травня	грунт	комунальна	УЖКГБ	0,69

с-ще Краснопавлівка, вул. Харківська	тверде	комунальна	УЖКГБ	1,01
с-ще Краснопавлівка, вул. Трояндова	тверде	комунальна	УЖКГБ	0,36
с-ще Краснопавлівка, вул. Слобожанська	тверде	комунальна	УЖКГБ	0,72
с-ще Краснопавлівка, вул. Миру	тверде	комунальна	УЖКГБ	0,67
с-ще Краснопавлівка, вул. Захисників України	тверде	комунальна	УЖКГБ	0,81
с-ще Краснопавлівка, вул. Сковороди	тверде	комунальна	УЖКГБ	0,68
с-ще Краснопавлівка, вул. Коституції	тверде	комунальна	УЖКГБ	0,73
с-ще Краснопавлівка, вул. Будівельників	тверде	комунальна	УЖКГБ	0,38
с-ще Краснопавлівка, вул. Соборна	тверде	комунальна	УЖКГБ	0,70
с-ще Краснопавлівка, вул. Степова	грунт	комунальна	УЖКГБ	0,22
с-ще. Краснопавлівка, вул. Вишнева	грунт	комунальна	УЖКГБ	0,22
с-ще. Краснопавлівка, вул.Молодіжна	грунт	комунальна	УЖКГБ	0,22
с-ще. Краснопавлівка, вул. Сонячна	грунт	комунальна	УЖКГБ	0,22
с-ще. Краснопавлівка, вул. Квіткова	грунт	комунальна	УЖКГБ	0,22
с-ще. Краснопавлівка, вул. Абрикосова	тверде	комунальна	УЖКГБ	0,22
с-ще. Краснопавлівка, вул. Крайня	грунт	комунальна	УЖКГБ	0,16
с-ще. Краснопавлівка, вул. Озерна	грунт	комунальна	УЖКГБ	0,11
с-ще. Краснопавлівка, вул. Дніпровська	грунт	комунальна	УЖКГБ	0,22

с-ще. Краснопавлівка, вул. Садова	грунт	комунальна	УЖКГБ	0,25
с-ще. Краснопавлівка, вул. Калинова	грунт	комунальна	УЖКГБ	0,43
с-ще. Краснопавлівка, пров. Степовий	грунт	комунальна	УЖКГБ	0,25
с-ще. Краснопавлівка, пров. Тихий	тверде	комунальна	УЖКГБ	0,25
с-ще. Краснопавлівка, пров. Затишний	тверде	комунальна	УЖКГБ	0,83
с-ще. Краснопавлівка, пров. Харківський	тверде	комунальна	УЖКГБ	0,16
с-ще. Краснопавлівка, пров. Слобожанський	тверде	комунальна	УЖКГБ	0,22
с-ще. Краснопавлівка, дорога від Р-51 до вул. Шкільна	тверде	комунальна	УЖКГБ	0,81
с-ще. Краснопавлівка, дорога від вул.Шкільна до дит.садка	тверде	комунальна	УЖКГБ	0,15
с-ще. Краснопавлівка, дорога вуд.буд.16 до ставка Казенний	тверде	комунальна	УЖКГБ	0,73
с. Браїлівка, дорога до с-щеа від траси Р-51	тверде	комунальна	УЖКГБ	1,78
с. Браїлівка, вул. Миру	грунт	комунальна	УЖКГБ	0,83
с. Нижня Краснопавлівка, вул. Центральна	тверде	комунальна	УЖКГБ	1,80
с. Нижня Краснопавлівка, вул. Зарічна	грунт	комунальна	УЖКГБ	1,60
с. Нижня Краснопавлівка, вул. Лугова	грунт	комунальна	УЖКГБ	0,50
с. Нижня Краснопавлівка, вул. Польова	грунт	комунальна	УЖКГБ	0,20
с. Нижня Краснопавлівка, вул. Яблунева	тверде	комунальна	УЖКГБ	0,20

с. Нижня Краснопавлівка, пров. Орільський	грунт	комунальна	УЖКГБ	0,30
с. Миронівка, вул.Самусевича	тверде	комунальна	УЖКГБ	0,63
с. Миронівка, вул. Центральна	грунт	комунальна	УЖКГБ	0,63
с. Миронівка, вул. Польова	грунт	комунальна	УЖКГБ	0,90
с. Плисове, вул. Шевченка	грунт	комунальна	УЖКГБ	0,80
с. Плисове, вул. Перемоги	грунт	комунальна	УЖКГБ	0,90
с. Плисове, вул. Садова	грунт	комунальна	УЖКГБ	0,90
с. Плисове, вул. Миру	грунт	комунальна	УЖКГБ	0,90
с. Плисове, пров. Спортивний	грунт	комунальна	УЖКГБ	0,30
с. Плисове, пров. Польовий	грунт	комунальна	УЖКГБ	0,30
с-ще Орілька, вул. Богдана Хмельницького	тверде	комунальна	УЖКГБ	0,60
селище Орілька, вул. Вишнева	тверде	комунальна	УЖКГБ	0,86
селище Орілька, вул. Лесі Українки	тверде	комунальна	УЖКГБ	0,95
селище Орілька, вул. Зелений Клин	грунт	комунальна	УЖКГБ	1,53
селище Орілька, вул. Азовців	тверде	комунальна	УЖКГБ	0,62
селище Орілька, вул. Шкільна	тверде	комунальна	УЖКГБ	0,46
селище Орілька, вул. Трудова	тверде	комунальна	УЖКГБ	0,76
селище Орілька, вул. Свободи	тверде	комунальна	УЖКГБ	0,92
селище Орілька, вул. Садова	тверде	комунальна	УЖКГБ	1,01
селище Орілька, вул.Захисників України	тверде	комунальна	УЖКГБ	1,68

селище Орілька, вул. Меліоративна	тверде	комунальна	УЖКГБ	0,93
селище Орілька, вул. Залізничників	грунт	комунальна	УЖКГБ	1,33
селище Орілька, вул. Ветеранів	грунт	комунальна	УЖКГБ	0,51
селище Орілька, вул. Берегова	грунт	комунальна	УЖКГБ	0,60
селище Орілька, вул. Григорія Сковороди	грунт	комунальна	УЖКГБ	0,51
селище Орілька, вул. Шевченка	грунт	комунальна	УЖКГБ	0,44
селище Орілька, вул. Лугова	тверде	комунальна	УЖКГБ	0,93
селище Орілька, вул. Індустріальна	тверде	комунальна	УЖКГБ	1,66
селище Орілька, вул. Василя Савченка	тверде	комунальна	УЖКГБ	0,42
селище Орілька, вул. Заводська	тверде	комунальна	УЖКГБ	0,95
селище Орілька, вул.Миру	тверде	комунальна	УЖКГБ	0,36
селище Орілька, вул. Ювілейна	тверде	комунальна	УЖКГБ	0,51
селище Орілька, вул. Робоча	грунт	комунальна	УЖКГБ	0,35
селище Орілька, вул. Спортивна	грунт	комунальна	УЖКГБ	0,30
селище Орілька, вул. Космічна	грунт	комунальна	УЖКГБ	0,30
селище Орілька, вул. Будівельна	грунт	комунальна	УЖКГБ	0,30
селище Орілька, вул. Шовковична	тверде	комунальна	УЖКГБ	3,48
селище Орілька, вул. Мічуріна	тверде	комунальна	УЖКГБ	0,41
селище Орілька, вул. Весняна	грунт	комунальна	УЖКГБ	0,72
селище Орілька, вул. Шосейна	тверде	комунальна	УЖКГБ	4,54
селище Орілька, вул. Перемоги	тверде	комунальна	УЖКГБ	2,25
селище Орілька, вул. Степова	тверде	комунальна	УЖКГБ	0,41

селище Орілька, вул. Бережного	тверде	комунальна	УЖКГБ	0,36
селище Орілька, пров. Лесі Українки	грунт	комунальна	УЖКГБ	0,22
селище Орілька, пров. Захисників України	грунт	комунальна	УЖКГБ	0,15
селище Орілька, пров. Миколи Лисенка	грунт	комунальна	УЖКГБ	0,22
селище Орілька, пров. Івана Кудрі	грунт	комунальна	УЖКГБ	0,29
селище Орілька, пров. Правди	грунт	комунальна	УЖКГБ	0,22
селище Орілька, пров. Зелений Клин	грунт	комунальна	УЖКГБ	0,22
селище Орілька, пров. Поштовий	грунт	комунальна	УЖКГБ	0,30
селище Орілька, пров.М.Шапки	грунт	комунальна	УЖКГБ	1,20
селище Орілька, пров. Затишний	грунт	комунальна	УЖКГБ	0,25
селище Орілька, пров. Кооперативний	грунт	комунальна	УЖКГБ	0,22
селище Орілька, пров. Береговий	грунт	комунальна	УЖКГБ	0,43
селище Орілька, пров. Луговий	грунт	комунальна	УЖКГБ	0,50
селище Орілька, пров. Перемоги	грунт	комунальна	УЖКГБ	0,30
селище Орілька, пров. Шкільний	грунт	комунальна	УЖКГБ	0,40
с. Хижняківка, вул. Перемоги	тверде	комунальна	УЖКГБ	1,43
с. Хижняківка, вул.Набережна	грунт	комунальна	УЖКГБ	0,09
с. Хижняківка, вул. Селянська	грунт	комунальна	УЖКГБ	0,92
с. Запарівка, вул. Дачна	грунт	комунальна	УЖКГБ	0,28
с. Захарівське, вул. Польова	грунт	комунальна	УЖКГБ	0,48

с.Українське, вул.Центральна	тверде	комунальна	УЖКГБ	4,64
с.Українське, вул.Полтавська	тверде	комунальна	УЖКГБ	0,19
с.Українське, вул. Молодіжна	тверде	комунальна	УЖКГБ	0,35
с.Українське, вул. Набережна	грунт	комунальна	УЖКГБ	0,48
с. Петропілля, вул. С. Литвиновського	тверде	комунальна	УЖКГБ	0,79
с. Петропілля, вул. Центральна	тверде	комунальна	УЖКГБ	0,63
с. Петропілля, вул. Івана Франка	тверде	комунальна	УЖКГБ	0,42
с. Петропілля, вул. Вишнева	тверде	комунальна	УЖКГБ	0,30
с. Петропілля, вул. Діни Карпекіної	тверде	комунальна	УЖКГБ	0,05
с. Шугаївка, вул. Шосейна	тверде	комунальна	УЖКГБ	0,09
с. Шугаївка, вул. Святошенка	грунт	комунальна	УЖКГБ	0,39
с. Яблучне, вул. Хроля	тверде	комунальна	УЖКГБ	1,69
м. Лозова, автодорога від шляхопроводу до вул. Свободи	тверде	комунальна	УЖКГБ	0,70
м. Лозова, вул. Свободи	тверде	комунальна	УЖКГБ	1,54
м. Лозова, автодорога та площадка до поліклініки ЛКМЗ	тверде	комунальна	УЖКГБ	0,17
м. Лозова, автодорога до пожежного депо	тверде	комунальна	УЖКГБ	0,28
м. Лозова, автодорога від бульвару Шевченка до вул. Машинобудівників	тверде	комунальна	УЖКГБ	1,22
м. Лозова, вул. Маріупольська	тверде	комунальна	УЖКГБ	0,98
м. Лозова, вул. Шлях до Перемоги	тверде	комунальна	УЖКГБ	2,39
м. Лозова, вул. Сагайдачного	тверде	комунальна	УЖКГБ	0,54
м. Лозова, вул. Богданівська	тверде	комунальна	УЖКГБ	2,65

м. Лозова, вул. М. Моргуна	тверде	комунальна	УЖКГБ	0,98
м. Лозова, пров. Кобзаревий	тверде	комунальна	УЖКГБ	0,16
м. Лозова, вул. Абросимова	тверде	комунальна	УЖКГБ	1,64
м. Лозова, вул. Проїзна	тверде	комунальна	УЖКГБ	0,21
м. Лозова, вул. Курчатова	тверде	комунальна	УЖКГБ	0,73
м. Лозова, пров. Філософський	тверде	комунальна	УЖКГБ	0,55
м. Лозова, вул. Серпнева	тверде	комунальна	УЖКГБ	0,23
м. Лозова, вул. Севастопільська	тверде	комунальна	УЖКГБ	0,28
м. Лозова, вул. Азовців	тверде	комунальна	УЖКГБ	0,29
м. Лозова, вул. Карпатська Січ	тверде	комунальна	УЖКГБ	0,28
м. Лозова, вул. Перевозного	тверде	комунальна	УЖКГБ	0,58
м. Лозова, вул. Миколи Лисенка	тверде	комунальна	УЖКГБ	0,20
м. Лозова, вул. Праці	тверде	комунальна	УЖКГБ	0,22
м. Лозова, вул. Марусів Сад	тверде	комунальна	УЖКГБ	0,17
м. Лозова, дорога до ГБК 2,3	тверде	комунальна	УЖКГБ	0,45
м. Лозова, вул. Федора Супруна	тверде	комунальна	УЖКГБ	1,00
м. Лозова, вул. В. Сосюри	тверде	комунальна	УЖКГБ	0,38
м. Лозова, вул. Благовіщенська	тверде	комунальна	УЖКГБ	0,92
м. Лозова, вул. Кооперативна	тверде	комунальна	УЖКГБ	1,62
м. Лозова, вул. Кутліна	тверде	комунальна	УЖКГБ	0,37
м. Лозова, вул. Машинобудівників	тверде	комунальна	УЖКГБ	1,40
м. Лозова, вул. М. Грушевського	тверде	комунальна	УЖКГБ	1,29

м. Лозова, вул. Привокзальна	тверде	комунальна	УЖКГБ	1,54
м. Лозова, вул. Дарвіна	тверде	комунальна	УЖКГБ	0,45
м. Лозова, вул. Дубовська	тверде	комунальна	УЖКГБ	0,81
м. Лозова, вул. Братів Кучеренко	тверде	комунальна	УЖКГБ	0,91
м. Лозова, вул. Незламна	тверде	комунальна	УЖКГБ	1,04
м. Лозова, вул. Лесі Українки	тверде	комунальна	УЖКГБ	1,07
м. Лозова, вул. Котляревського	тверде	комунальна	УЖКГБ	0,70
м. Лозова, вул. Червона	тверде	комунальна	УЖКГБ	0,67
м. Лозова, пров. Привокзальний	тверде	комунальна	УЖКГБ	0,17
м. Лозова, вул. Леоніда Глібова	тверде	комунальна	УЖКГБ	0,75
м. Лозова, вул. Ізюмська	тверде	комунальна	УЖКГБ	0,42
м. Лозова, вул. Молодіжна	тверде	комунальна	УЖКГБ	0,45
м. Лозова, вул. Мічуріна	тверде	комунальна	УЖКГБ	0,16
м. Лозова, вул. Київська	тверде	комунальна	УЖКГБ	1,18
м. Лозова, вул. Дикого	тверде	комунальна	УЖКГБ	0,64
м. Лозова, вул. Сергія Корольова	тверде	комунальна	УЖКГБ	0,11
м. Лозова, вул. Західна	тверде	комунальна	УЖКГБ	0,36
м. Лозова, вул. Миру	тверде	комунальна	УЖКГБ	2,19
м. Лозова, вул. Заруднівська	тверде	комунальна	УЖКГБ	0,59
м. Лозова, вул. Леоніда Каденюка	тверде	комунальна	УЖКГБ	1,02
м. Лозова, вул. Соборна	тверде	комунальна	УЖКГБ	0,95
м. Лозова, пров. Гоголя	тверде	комунальна	УЖКГБ	0,23

м. Лозова, вул. Монастирська	тверде	комунальна	УЖКГБ	1,09
м. Лозова, пров. Виставочний	тверде	комунальна	УЖКГБ	0,24
м. Лозова, вул. Європейська	тверде	комунальна	УЖКГБ	0,64
м. Лозова, вул. Козацька	тверде	комунальна	УЖКГБ	1,16
м. Лозова, пров. Затишний	тверде	комунальна	УЖКГБ	0,10
м. Лозова, вул. Слобожанська	тверде	комунальна	УЖКГБ	2,20
м. Лозова, вул. Айдарівська	тверде	комунальна	УЖКГБ	0,30
м. Лозова, вул. Леся Гончара	тверде	комунальна	УЖКГБ	1,34
м. Лозова, вул. Британська	тверде	комунальна	УЖКГБ	0,67
м. Лозова, пров. Азовський	тверде	комунальна	УЖКГБ	0,18
м. Лозова, вул. Григорія Сковороди	тверде	комунальна	УЖКГБ	2,25
м. Лозова, вул. Лісна	тверде	комунальна	УЖКГБ	0,37
м. Лозова, вул. Юхима Березовського	тверде	комунальна	УЖКГБ	1,69
м. Лозова, вул. Франка	тверде	комунальна	УЖКГБ	0,72
м. Лозова, вул. Танкістів	тверде	комунальна	УЖКГБ	0,48
м. Лозова, вул. Першопроходців	тверде	комунальна	УЖКГБ	0,23
м. Лозова, вул. Правди	тверде	комунальна	УЖКГБ	0,34
м. Лозова, вул. 38-ої дивізії	тверде	комунальна	УЖКГБ	0,35
м. Лозова, вул. Покровська	тверде	комунальна	УЖКГБ	0,36
м. Лозова, вул. Промислова	тверде	комунальна	УЖКГБ	1,19
м. Лозова, вул. Василя Яремчука	тверде	комунальна	УЖКГБ	0,55

м. Лозова, вул. Першотравнева	тверде	комунальна	УЖКГБ	0,28
м. Лозова, вул. Січова	тверде	комунальна	УЖКГБ	0,98
м. Лозова, вул. Паровозна	тверде	комунальна	УЖКГБ	0,38
м. Лозова, вул. Польова	тверде	комунальна	УЖКГБ	0,90
м. Лозова, вул. О. Десняка	тверде	комунальна	УЖКГБ	0,62
м. Лозова, вул. Олександра Бричука	тверде	комунальна	УЖКГБ	2,02
м. Лозова, пров. Зубарєва	тверде	комунальна	УЖКГБ	0,39
м. Лозова, вул. Перемоги	тверде	комунальна	УЖКГБ	1,07
м. Лозова, вул. Олега Куцина	тверде	комунальна	УЖКГБ	1,79
м. Лозова, вул. Гаркавенко	тверде	комунальна	УЖКГБ	0,20
м. Лозова, дорога до ветсанзаводу	тверде	комунальна	УЖКГБ	0,53
м. Лозова, дорога до звалища	тверде	комунальна	УЖКГБ	0,32
м. Лозова, бульвар Шевченка	тверде	комунальна	УЖКГБ	2,56
м. Лозова, пров. Каштановий	тверде	комунальна	УЖКГБ	0,22
м. Лозова, проспект Перемоги	тверде	комунальна	УЖКГБ	1,90
м. Лозова, вул. Свято-Миколаївська	тверде	комунальна	УЖКГБ	1,10
м. Лозова, вул. Гайдамацька	тверде	комунальна	УЖКГБ	0,29
м Лозова вул. Ярослава Мудрого	тверде	комунальна	УЖКГБ	1,14
м. Лозова, вул. 25-тої Січеславської бригади	тверде	комунальна	УЖКГБ	2,52
м. Лозова, вул. Комунальників	тверде	комунальна	УЖКГБ	0,27
м. Лозова, вул. Холодноярівська	тверде	комунальна	УЖКГБ	0,40

м. Лозова, вул. Іподромна	тверде	комунальна	УЖКГБ	0,92
м. Лозова, вул. 1 Травня	тверде	комунальна	УЖКГБ	0,14
м. Лозова, вул. Богдана Хмельницького	тверде	комунальна	УЖКГБ	1,27
м. Лозова, вул. Дружби	тверде	комунальна	УЖКГБ	0,44
м. Лозова, вул. Маріупольська	тверде	комунальна	УЖКГБ	0,11
м. Лозова, пров. Мічуріна	тверде	комунальна	УЖКГБ	0,17
м. Лозова, вул. Скорохода	тверде	комунальна	УЖКГБ	0,34
м. Лозова, вул. Млинова	тверде	комунальна	УЖКГБ	0,15
м. Лозова, вул. Вишнева	тверде	комунальна	УЖКГБ	1,66
м. Лозова, вул. Трудова	тверде	комунальна	УЖКГБ	0,32
м. Лозова, вул. Івана Сірка	тверде	комунальна	УЖКГБ	0,63
м. Лозова, вул Євгена Сверстюка	тверде	комунальна	УЖКГБ	0,34
м. Лозова, вул. Ленінградська	тверде	комунальна	УЖКГБ	0,22
м. Лозова, пров. 25-тої Січеславської бригади	тверде	комунальна	УЖКГБ	0,19
м. Лозова, вул. Остапа Вишні	тверде	комунальна	УЖКГБ	0,24
м. Лозова, вул. Мистецька	тверде	комунальна	УЖКГБ	0,52
м. Лозова, вул. Транспортна	тверде	комунальна	УЖКГБ	0,89
м. Лозова, вул. Гордієнківська	тверде	комунальна	УЖКГБ	0,33
м. Лозова, вул. Шевченка	тверде	комунальна	УЖКГБ	0,07
м. Лозова, вул. Солов'їна	тверде	комунальна	УЖКГБ	0,50
м. Лозова, пров. Івана Сірка	тверде	комунальна	УЖКГБ	0,14

м. Лозова, вул. Мокрого	тверде	комунальна	УЖКГБ	0,30
м. Лозова, дорога до кладовища	тверде	комунальна	УЖКГБ	1,42
м. Лозова, вул. Моторного	тверде	комунальна	УЖКГБ	1,35
м. Лозова, пров. Кооперативний	тверде	комунальна	УЖКГБ	0,35
м. Лозова, вул. Єретика	тверде	комунальна	УЖКГБ	0,04
м. Лозова, вул. Олександра Довженко	тверде	комунальна	УЖКГБ	0,63
м. Лозова, пров. Іподромний	тверде	комунальна	УЖКГБ	0,12
м. Лозова, вул. Люботинська	тверде	комунальна	УЖКГБ	0,39
м. Лозова, вул. Паркова	тверде	комунальна	УЖКГБ	2,80
м. Лозова, дорога від МЧС до водозабірної станції	тверде	комунальна	УЖКГБ	0,85
м. Лозова, дорога Лозова-Панютине	тверде	комунальна	УЖКГБ	5,16
м. Лозова, дорога від вул. Польова до газстроя	тверде	комунальна	УЖКГБ	0,56
м. Лозова, вул. Проектна	тверде	комунальна	УЖКГБ	1,35
м. Лозова, вул. Варшавська	тверде	комунальна	УЖКГБ	0,65
м. Лозова, дорога по кладовищу	тверде	комунальна	УЖКГБ	0,36
м. Лозова, вул. Гетьманська в/ч	тверде	комунальна	УЖКГБ	9,32
м. Лозова, вул. 9 Травня	тверде	комунальна	УЖКГБ	1,32
м. Лозова, вул. Михайла Шапошникова	тверде	комунальна	УЖКГБ	1,06
м. Лозова, вул. Василя Стуса	тверде	комунальна	УЖКГБ	1,32
м. Лозова, внутрішньоквартальна дорога м-н 1 буд. 15	тверде	комунальна	УЖКГБ	0,320 м2

м. Лозова, внутрішньоквартальна дорога м-н 1, буд.16	тверде	комунальна	УЖКГБ	0,334 м2
м. Лозова, внутрішньоквартальна дорога м-н 1, буд. 17	тверде	комунальна	УЖКГБ	0,384 м2
м. Лозова, внутрішньоквартальна дорога м-н 1, буд.18	тверде	комунальна	УЖКГБ	0,423 м2
м. Лозова, внутрішньоквартальна дорога м-н 1, буд.19	тверде	комунальна	УЖКГБ	0,470 м2
м. Лозова, внутрішньоквартальна дорога м-н 1, буд. 20	тверде	комунальна	УЖКГБ	0,568 м2
м. Лозова, внутрішньоквартальна дорога м-н 1, буд. 21	тверде	комунальна	УЖКГБ	0,510 м2
м. Лозова, внутрішньоквартальна дорога м-н 1, буд. 22	тверде	комунальна	УЖКГБ	0,272 м2
м. Лозова, внутрішньоквартальна дорога м-н 1, буд. 23	тверде	комунальна	УЖКГБ	0,345 м2
м. Лозова, внутрішньоквартальна дорога м-н 1, буд. 24	тверде	комунальна	УЖКГБ	0,528 м2
м. Лозова, внутрішньоквартальна дорога м-н 1, буд. 26	тверде	комунальна	УЖКГБ	0,723 м2
м. Лозова, внутрішньоквартальна дорога м-н 1, буд. 27	тверде	комунальна	УЖКГБ	0,833 м2

м. Лозова, внутрішньоквартальна дорога м-н 1, буд. 28	тверде	комунальна	УЖКГБ	0,640 м2
м. Лозова, внутрішньоквартальна дорога м-н 1, буд. 29	тверде	комунальна	УЖКГБ	0,640 м2
м. Лозова, внутрішньоквартальна дорога м-н 1, буд. 30 (Лозівська загальноосвітня школа І-ІІІ ступенів №12)	тверде	комунальна	УЖКГБ	0,517 м2
м. Лозова, внутрішньоквартальна дорога м-н 1, буд. 1 (Управління освіти, молоді та спорту ЛМР)	тверде	комунальна	УЖКГБ	0,101 м2
м. Лозова, внутрішньоквартальна дорога м-н 1, буд. 2	тверде	комунальна	УЖКГБ	0,346 м2
м. Лозова, внутрішньоквартальна дорога м-н 1, буд. 3	тверде	комунальна	УЖКГБ	0,496 м2
м. Лозова, внутрішньоквартальна дорога м-н 1, буд. 4	тверде	комунальна	УЖКГБ	0,515 м2
м. Лозова, внутрішньоквартальна дорога м-н 1, буд. 5	тверде	комунальна	УЖКГБ	0,372 м2
м. Лозова, внутрішньоквартальна дорога м-н 1, буд. 6 (Лозівський ДНЗ (ясла-садок) № 8 «Дзвіночок»)	тверде	комунальна	УЖКГБ	0,246 м2

м. Лозова, внутрішньоквартальна дорога м-н 1, буд. 7	тверде	комунальна	УЖКГБ	0,431 м2
м. Лозова, внутрішньоквартальна дорога м-н 1, буд.9	тверде	комунальна	УЖКГБ	0,135 м2
м. Лозова, внутрішньоквартальна дорога м-н 1, буд.11	тверде	комунальна	УЖКГБ	0,834 м2
м. Лозова, внутрішньоквартальна дорога м-н 1, буд. 13	тверде	комунальна	УЖКГБ	0,740 м2
м. Лозова, внутрішньоквартальна дорога м-н 1, буд. 14	тверде	комунальна	УЖКГБ	0,383 м2
м. Лозова, внутрішньоквартальна дорога м-н 2, буд. 3	тверде	комунальна	УЖКГБ	0,402 м2
м. Лозова, внутрішньоквартальна дорога м-н 2, буд. 4	тверде	комунальна	УЖКГБ	0,658 м2
м. Лозова, внутрішньоквартальна дорога м-н 2, буд. 5	тверде	комунальна	УЖКГБ	1,082 м2
м. Лозова, внутрішньоквартальна дорога м-н 2, буд. 6	тверде	комунальна	УЖКГБ	1,241 м2
м. Лозова, внутрішньоквартальна дорога м-н 2, буд. 7	тверде	комунальна	УЖКГБ	0,670 м2
м. Лозова, внутрішньоквартальна дорога від вул. Ф. Супруна до буд. 13А	тверде	комунальна	УЖКГБ	0,916 м2

м. Лозова, внутрішньоквартальна дорога м-н 2, буд. 9	тверде	комунальна	УЖКГБ	1,255 м2
м. Лозова, внутрішньоквартальна дорога м-н 2, буд. 10	тверде	комунальна	УЖКГБ	0,534 м2
м. Лозова, внутрішньоквартальна дорога м-н 2, буд. 11, 12	тверде	комунальна	УЖКГБ	0,880 м2
м. Лозова, внутрішньоквартальна дорога м-н 2, буд. 13	тверде	комунальна	УЖКГБ	0,913 м2
м. Лозова, внутрішньоквартальна дорога м-н 2, буд. 14	тверде	комунальна	УЖКГБ	0,593 м2
м. Лозова, внутрішньоквартальна дорога м-н 2, буд. 15	тверде	комунальна	УЖКГБ	1,083 м2
м. Лозова, внутрішньоквартальна дорога м-н 2, буд. 16	тверде	комунальна	УЖКГБ	1,139 м2
м. Лозова, внутрішньоквартальна дорога м-н 2, буд. 16А	тверде	комунальна	УЖКГБ	0,718 м2
м. Лозова, внутрішньоквартальна дорога м-н 2, буд. 17	тверде	комунальна	УЖКГБ	0,347 м2
м. Лозова, внутрішньоквартальна дорога м-н 2, буд. 18	тверде	комунальна	УЖКГБ	0,668 м2
м. Лозова, внутрішньоквартальна дорога м-н 2, буд. 19	тверде	комунальна	УЖКГБ	0,555 м2

м. Лозова, внутрішньоквартальна дорога м-н 2, буд. 20	тверде	комунальна	УЖКГБ	0,820 м2
м. Лозова, внутрішньоквартальна дорога м-н 2, буд. 22	тверде	комунальна	УЖКГБ	0,786 м2
м. Лозова, внутрішньоквартальна дорога м-н 2, буд. 23	тверде	комунальна	УЖКГБ	0,613 м2
м. Лозова, внутрішньоквартальна дорога м-н 2, буд. 25	тверде	комунальна	УЖКГБ	0,689 м2
м. Лозова, внутрішньоквартальна дорога м-н 2, буд. 26	тверде	комунальна	УЖКГБ	0,987 м2
м. Лозова, внутрішньоквартальна дорога м-н 2, буд. 28	тверде	комунальна	УЖКГБ	0,869 м2
м. Лозова, внутрішньоквартальна дорога м-н 2, буд. 29	тверде	комунальна	УЖКГБ	0,459 м2
м. Лозова, внутрішньоквартальна дорога м-н 2, буд. 31	тверде	комунальна	УЖКГБ	0,670 м2
м. Лозова, внутрішньоквартальна дорога м-н 2, буд. 38	тверде	комунальна	УЖКГБ	0,446 м2
м. Лозова, внутрішньоквартальна дорога м-н 2, буд. 40	тверде	комунальна	УЖКГБ	0,641 м2
м. Лозова, внутрішньоквартальна дорога м-н 2, буд. 41	тверде	комунальна	УЖКГБ	0,952 м2

м. Лозова, внутрішньоквартальна дорога м-н 2, буд. 42	тверде	комунальна	УЖКГБ	0,714 м2
м. Лозова, внутрішньоквартальна дорога м-н 2, буд. 46	тверде	комунальна	УЖКГБ	0,633 м2
м. Лозова, внутрішньоквартальна дорога м-н 2, буд. 47	тверде	комунальна	УЖКГБ	0,376 м2
м. Лозова, внутрішньоквартальна дорога м-н 2, буд. 48	тверде	комунальна	УЖКГБ	0,833 м2
м. Лозова, внутрішньоквартальна дорога м-н 2, буд. 54	тверде	комунальна	УЖКГБ	1,015 м2
м. Лозова, внутрішньоквартальна дорога м-н 2, буд. 55	тверде	комунальна	УЖКГБ	0,603 м2
м. Лозова, внутрішньоквартальна дорога м-н 2, буд. 56	тверде	комунальна	УЖКГБ	0,467 м2
м. Лозова, внутрішньоквартальна дорога м-н 2, буд. 57	тверде	комунальна	УЖКГБ	0,495 м2
м. Лозова, внутрішньоквартальна дорога м-н 2, буд. 58	тверде	комунальна	УЖКГБ	0,486 м2
м. Лозова, внутрішньоквартальна дорога м-н 2, буд. 66	тверде	комунальна	УЖКГБ	0,604 м2
м. Лозова, внутрішньоквартальна дорога м-н 2, буд. 66А	тверде	комунальна	УЖКГБ	1,067 м2

м. Лозова, внутрішньоквартальна дорога м-н 2, буд. 67	тверде	комунальна	УЖКГБ	0,616 м2
м. Лозова, внутрішньоквартальна дорога м-н 2, буд. 68	тверде	комунальна	УЖКГБ	0,914 м2
м. Лозова, внутрішньоквартальна дорога м-н 2, буд. 69	тверде	комунальна	УЖКГБ	1,143 м2
м. Лозова, внутрішньоквартальна дорога м-н 3, буд. 1	тверде	комунальна	УЖКГБ	0,847м2
м. Лозова, внутрішньоквартальна дорога м-н 3, буд. 2	тверде	комунальна	УЖКГБ	0,148м2
м. Лозова, внутрішньоквартальна дорога м-н 3, буд. 3	тверде	комунальна	УЖКГБ	0,319м2
м. Лозова, внутрішньоквартальна дорога м-н 3, буд. 4	тверде	комунальна	УЖКГБ	0,793м2
м. Лозова, внутрішньоквартальна дорога м-н 3, буд. 5 (Лозівська ОДНІ)	тверде	комунальна	УЖКГБ	0,928м2
м. Лозова, внутрішньоквартальна дорога м-н 3, буд. 6	тверде	комунальна	УЖКГБ	0,376м2
м. Лозова, внутрішньоквартальна дорога м-н 3, буд. 7	тверде	комунальна	УЖКГБ	0,331м2
м. Лозова, внутрішньоквартальна дорога м-н 3, буд. 8	тверде	комунальна	УЖКГБ	0,337м2

м. Лозова, внутрішньоквартальна дорога м-н 3, буд. 9	тверде	комунальна	УЖКГБ	0,744м2
м. Лозова, внутрішньоквартальна дорога м-н 3, буд. 10	тверде	комунальна	УЖКГБ	0,327м2
м. Лозова, внутрішньоквартальна дорога м-н 3, буд. 11	тверде	комунальна	УЖКГБ	0,352м2
м. Лозова, внутрішньоквартальна дорога м-н 3, буд. 12	тверде	комунальна	УЖКГБ	0,484м2
м. Лозова, внутрішньоквартальна дорога м-н 3, буд. 13	тверде	комунальна	УЖКГБ	0,413м2
м. Лозова, внутрішньоквартальна дорога м-н 3, буд. 14	тверде	комунальна	УЖКГБ	0,310м2
м. Лозова, внутрішньоквартальна дорога м-н 3, буд. 15	тверде	комунальна	УЖКГБ	0,630м2
м. Лозова, внутрішньоквартальна дорога м-н 3, буд. 16	тверде	комунальна	УЖКГБ	0,293м2
м. Лозова, внутрішньоквартальна дорога м-н 3, буд. 17	тверде	комунальна	УЖКГБ	0,427м2
м. Лозова, внутрішньоквартальна дорога м-н 3, буд. 18	тверде	комунальна	УЖКГБ	0,433м2
м. Лозова, внутрішньоквартальна дорога м-н 3, буд. 19	тверде	комунальна	УЖКГБ	0,509м2

м. Лозова, внутрішньоквартальна дорога м-н 3, буд. 19А	тверде	комунальна	УЖКГБ	0,188м2
м. Лозова, внутрішньоквартальна дорога м-н 3, буд. 20	тверде	комунальна	УЖКГБ	0,280м2
м. Лозова, внутрішньоквартальна дорога м-н 3, буд. 21	тверде	комунальна	УЖКГБ	0,455м2
м. Лозова, внутрішньоквартальна дорога м-н 3, буд. 21А	тверде	комунальна	УЖКГБ	0,253м2
м. Лозова, внутрішньоквартальна дорога м-н 3, буд. 21Б	тверде	комунальна	УЖКГБ	0,287м2
м. Лозова, внутрішньоквартальна дорога м-н 3, буд. 21В	тверде	комунальна	УЖКГБ	0,377м2
м. Лозова, внутрішньоквартальна дорога м-н 3, буд. 21Г	тверде	комунальна	УЖКГБ	0,170м2
м. Лозова, внутрішньоквартальна дорога м-н 3, буд. 21Д	тверде	комунальна	УЖКГБ	0,238м2
м. Лозова, внутрішньоквартальна дорога м-н 3, буд. 22	тверде	комунальна	УЖКГБ	0,362м2
м. Лозова, внутрішньоквартальна дорога м-н 3, буд. 23	тверде	комунальна	УЖКГБ	0,505м2
м. Лозова, внутрішньоквартальна дорога м-н 3, буд. 24	тверде	комунальна	УЖКГБ	0,450м2

м. Лозова, внутрішньоквартальна дорога м-н 3, буд. 25	тверде	комунальна	УЖКГБ	463м2
м. Лозова, внутрішньоквартальна дорога м-н 3, буд. 26	тверде	комунальна	УЖКГБ	0,544м2
м. Лозова, внутрішньоквартальна дорога м-н 3, буд. 27	тверде	комунальна	УЖКГБ	0,368м2
м. Лозова, внутрішньоквартальна дорога м-н 3, буд. 28	тверде	комунальна	УЖКГБ	0,744м2
м. Лозова, внутрішньоквартальна дорога м-н 3, буд. 29 (Лозівська ЗОНІ Т-ІП ступенів №7)	тверде	комунальна	УЖКГБ	0,264м2
м. Лозова, внутрішньоквартальна дорога м-н 3, буд. 30 (Лозівський ДНЗ (ясла-садок) комбінованого типу №13 «Росинка»)	тверде	комунальна	УЖКГБ	0,233м2
м. Лозова, внутрішньоквартальна дорого м-н 4, між буд 43, 38, 39, 42	тверде	комунальна	УЖКГБ	1,786м2
м. Лозова, внутрішньоквартальна дорога м-н 4, між вул. Ф. Супруна та Машинобудівників	тверде	комунальна	УЖКГБ	3,055м2
м. Лозова, внутрішньоквартальна дорога м-н 4, між буд 40, 40а, 41, 41а	тверде	комунальна	УЖКГБ	2,115м2
м. Лозова, внутрішньоквартальна дорога м-н 4, між буд 36, 36а, 29, 30, 31, 32, 33, 33а	тверде	комунальна	УЖКГБ	Не визначена

м. Лозова, внутрішньоквартальна дорога м-н 4, буд. 29	тверде	комунальна	УЖКГБ	0,484м2
м. Лозова, внутрішньоквартальна дорога м-н 4,буд. 30	тверде	комунальна	УЖКГБ	0,432м2
м. Лозова, внутрішньоквартальна дорога м-н 4, буд. 31	тверде	комунальна	УЖКГБ	0,430м2
м. Лозова, внутрішньоквартальна дорога м-н 4, буд. 33	тверде	комунальна	УЖКГБ	0,484м2
м. Лозова, внутрішньоквартальна дорога м-н 4, буд. 33а	тверде	комунальна	УЖКГБ	0,473м2
м. Лозова, внутрішньоквартальна дорога м-н 4, буд. 36	тверде	комунальна	УЖКГБ	0,806м2
м. Лозова, внутрішньоквартальна дорога м-н 4, буд. 36а	тверде	комунальна	УЖКГБ	0,298м2
м. Лозова, внутрішньоквартальна дорога м-н 4, між буд. 16а, 19, 14, 13	тверде	комунальна	УЖКГБ	1,410м2
м. Лозова, внутрішньоквартальна дорога м-н 4, між буд. 17, 18, 22	тверде	комунальна	УЖКГБ	1,175м2
м. Лозова, внутрішньоквартальна дорога м-н 4, між буд. 20, 21, 28	тверде	комунальна	УЖКГБ	2,679м2
м. Лозова, внутрішньоквартальна дорога м-н 4, між буд. 24а, 24б, 24в, 26, 26а	тверде	комунальна	УЖКГБ	1,645м2
м. Лозова, внутрішньоквартальна дорога м-н 4, між буд. 11, 12	тверде	комунальна	УЖКГБ	1,692м2

м. Лозова, внутрішньоквартальна дорога м-н 4, між буд. 9, 7, 8	тверде	комунальна	УЖКГБ	0,846м2
м. Лозова, внутрішньоквартальна дорога м-н 4, між буд. 6, 5, 2в, 2б	тверде	комунальна	УЖКГБ	0,987м2
м. Лозова, внутрішньоквартальна дорога м-н 4, буд. 2а	тверде	комунальна	УЖКГБ	0,705м2
м. Лозова, внутрішньоквартальна дорога м-н 4, буд. 4	тверде	комунальна	УЖКГБ	1,645м2
м. Лозова, внутрішньоквартальна дорога м-н 4, буд. 72	тверде	комунальна	УЖКГБ	0,705м2
м. Лозова, внутрішньоквартальна дорога м-н 4, між буд. 70, 71	тверде	комунальна	УЖКГБ	1,715м2
м. Лозова, внутрішньоквартальна дорога м-н 5	тверде	комунальна	УЖКГБ	14,429м2
м. Лозова, внутрішньоквартальна дорога м-н 6	тверде	комунальна	УЖКГБ	2,032м2
м. Лозова, внутрішньоквартальна дорога м-н 6, від буд. 2 до вул. Святомиколаївська (асфальт)	тверде	комунальна	УЖКГБ	0,720м2
м. Лозова, внутрішньоквартальна дорога м-н 9	тверде	комунальна	УЖКГБ	2,948м2
м. Лозова, внутрішньоквартальна дорога від центру у напр. с. Авилівка	тверде	комунальна	УЖКГБ	23,247м2
м. Лозова, внутрішньоквартальна дорога від вул. М.Грушевського, буд. 8	тверде	комунальна	УЖКГБ	0,595м2
м. Лозова, автомобільна дорога –вул. Староавилівська	тверде	комунальна	УЖКГБ	0,48
м. Лозова, автомобільна дорога – вул. Севастопольський бульвар	тверде	комунальна	УЖКГБ	0,47
м. Лозова, дорога по вулиці В’ячеслава Чорновола	тверде	комунальна	УЖКГБ	0,59

м. Лозова, пров. Український	тверде	комунальна	УЖКГБ	0,25
м. Лозова, внутрішньоквартальна дорога м-н 3, буд. 31	тверде	комунальна	УЖКГБ	0,359м2
м. Лозова, внутрішньоквартальна дорога м-н 3, буд. 31А	тверде	комунальна	УЖКГБ	0,127м2
м. Лозова, внутрішньоквартальна дорога м-н 3, буд. 32	тверде	комунальна	УЖКГБ	0,977м2
м. Лозова, внутрішньоквартальна дорога м-н 3, буд. 33А	тверде	комунальна	УЖКГБ	0,188м2
м. Лозова, внутрішньоквартальна дорога м-н 3, буд. 33Б	тверде	комунальна	УЖКГБ	0,018м2
м.Лозова, внутрішньоквартальна дорога м-н 3, буд. 36	тверде	комунальна	УЖКГБ	0,749м2
м. Лозова, внутрішньоквартальна дорога м-н 3, буд. 37	тверде	комунальна	УЖКГБ	1,198м2
м. Лозова, внутрішньоквартальна дорога м-н 3, буд. 38	тверде	комунальна	УЖКГБ	1,026м2
м. Лозова, під'їздна дорога до стаціонарного відділення № 2 КНП Лозівське ТМО	тверде	комунальна	УЖКГБ	0,22
м. Лозова, дорога по вул. Донецька	тверде	комунальна	УЖКГБ	0,29
м. Лозова, дорога по вул.Садова	тверде	комунальна	УЖКГБ	0,15
м. Лозова, дорога по вул. Цегляна	тверде	комунальна	УЖКГБ	0,27
м. Лозова, вул. Залізнична	грунт	комунальна	УЖКГБ	0,87
м. Лозова, вул. Софіївська	грунт	комунальна	УЖКГБ	0,27
м. Лозова, вул. Олеся Гончара	грунт	комунальна	УЖКГБ	0,15
м. Лозова, вул. Космічна	грунт	комунальна	УЖКГБ	0,64
м. Лозова, пров. Абрикосовий	грунт	комунальна	УЖКГБ	0,22

м. Лозова, вул. Авилівська	грунт	комунальна	УЖКГБ	0,45
м. Лозова, вул. Азовців	грунт	комунальна	УЖКГБ	0,15
м. Лозова, вул. Акадаміка Павлова	грунт	комунальна	УЖКГБ	0,20
м. Лозова, пров. Айдарівський	грунт	комунальна	УЖКГБ	0,11
м. Лозова, вул. Айдарівська	грунт	комунальна	УЖКГБ	0,60
м. Лозова, пров. Братів Кучеренків	грунт	комунальна	УЖКГБ	0,21
м. Лозова, вул. Богдана Хмельницького	грунт	комунальна	УЖКГБ	0,30
м. Лозова, пров. Богдана Хмельницького	грунт	комунальна	УЖКГБ	0,10
м. Лозова, вул. Бузкова	грунт	комунальна	УЖКГБ	0,94
м. Лозова, вул. Варшавська	грунт	комунальна	УЖКГБ	0,67
м. Лозова, пров. Вишневий	грунт	комунальна	УЖКГБ	0,22
м. Лозова, вул. Володимирська	грунт	комунальна	УЖКГБ	1,70
м. Лозова, вул. Волонтерська	грунт	комунальна	УЖКГБ	0,83
м. Лозова, вул. Василя Стуса	грунт	комунальна	УЖКГБ	1,25
м. Лозова, пров.Василя Стуса	грунт	комунальна	УЖКГБ	0,25
м. Лозова, вул. Виноградна	грунт	комунальна	УЖКГБ	0,59
м. Лозова, пров. В'ячеслава Чорновола	грунт	комунальна	УЖКГБ	0,20
м. Лозова, вул. Гайдамацька	грунт	комунальна	УЖКГБ	1,60
м. Лозова, вул. Сергія Корольва	грунт	комунальна	УЖКГБ	0,65
м. Лозова, вул. Гоголя	грунт	комунальна	УЖКГБ	0,82

м. Лозова, пров. Гоголя	грунт	комунальна	УЖКГБ	0,17
м. Лозова, пров. Григорія Сковороди	грунт	комунальна	УЖКГБ	0,43
м. Лозова, вул. Східна	грунт	комунальна	УЖКГБ	0,11
м. Лозова, вул. 9 Травня	грунт	комунальна	УЖКГБ	1,32
м. Лозова, пров. 9 Травня	грунт	комунальна	УЖКГБ	0,25
м. Лозова, пров.25-тої Січеславської бригади	грунт	комунальна	УЖКГБ	0,10
м. Лозова, вул. Данила Галицького	грунт	комунальна	УЖКГБ	0,84
м. Лозова, пров. Джерельний	грунт	комунальна	УЖКГБ	0,15
м. Лозова, пров. Дніпровський	грунт	комунальна	УЖКГБ	0,10
м. Лозова, вул. Заполярний	грунт	комунальна	УЖКГБ	0,25
м. Лозова, пров. Заполярний	грунт	комунальна	УЖКГБ	0,06
м. Лозова, пров. Запорізький	грунт	комунальна	УЖКГБ	0,20
м. Лозова, пров. Зірковий	грунт	комунальна	УЖКГБ	0,09
м. Лозова, пров. Зелений	грунт	комунальна	УЖКГБ	0,10
м. Лозова, вул. Люботинська	грунт	комунальна	УЖКГБ	0,40
м. Лозова, пров. Заводський	грунт	комунальна	УЖКГБ	0,23
м. Лозова, вул. Заруднівська	грунт	комунальна	УЖКГБ	0,22
м. Лозова, пров. Лесі Українки	грунт	комунальна	УЖКГБ	0,09
м. Лозова, пров. Іподромний	грунт	комунальна	УЖКГБ	0,15
м. Лозова, вул. Інженерна	грунт	комунальна	УЖКГБ	0,10
м. Лозова, вул. Ізюмська	грунт	комунальна	УЖКГБ	0,45

м. Лозова, вул. Івана Герасимова	грунт	комунальна	УЖКГБ	0,36
м. Лозова, вул. Спортивна	грунт	комунальна	УЖКГБ	0,15
м. Лозова, вул. Катеринівська	грунт	комунальна	УЖКГБ	0,50
м. Лозова, вул. Калинова	грунт	комунальна	УЖКГБ	0,55
м. Лозова, вул. Квіткова	грунт	комунальна	УЖКГБ	0,11
м. Лозова, пров. Квітковий	грунт	комунальна	УЖКГБ	0,45
м. Лозова, вул. Кобзарева	грунт	комунальна	УЖКГБ	0,50
м. Лозова, пров. Кобзаревий	грунт	комунальна	УЖКГБ	0,20
м. Лозова, вул. Ковальська	грунт	комунальна	УЖКГБ	1,60
м. Лозова, вул. Кулагіна	грунт	комунальна	УЖКГБ	0,30
м. Лозова, пров. Космічний	грунт	комунальна	УЖКГБ	0,22
м. Лозова, пров. Костьольний	грунт	комунальна	УЖКГБ	0,11
м. Лозова, пров. Калиновий	грунт	комунальна	УЖКГБ	0,28
м. Лозова, пров. Комунальний	грунт	комунальна	УЖКГБ	0,17
м. Лозова, вул. Комунальників	грунт	комунальна	УЖКГБ	0,27
м. Лозова, вул. Київська	грунт	комунальна	УЖКГБ	0,15
м. Лозова, пров. Київський	грунт	комунальна	УЖКГБ	0,09
м. Лозова, пров. Левадний	грунт	комунальна	УЖКГБ	0,13
м. Лозова, вул. Левадна	грунт	комунальна	УЖКГБ	0,50
м. Лозова, вул. Перехідна	грунт	комунальна	УЖКГБ	0,20
м. Лозова, пров. Перехідний	грунт	комунальна	УЖКГБ	0,15
м. Лозова, вул. Локомотивна	грунт	комунальна	УЖКГБ	0,15

м. Лозова, пров. Локомотивний	грунт	комунальна	УЖКГБ	0,30
м. Лозова, пров. Лесі Українки	грунт	комунальна	УЖКГБ	0,11
м. Лозова, вул. Леся Курбаса	грунт	комунальна	УЖКГБ	0,20
м. Лозова, пров. Марка Кропивницького	грунт	комунальна	УЖКГБ	0,15
м. Лозова, вул. Марусів сад	грунт	комунальна	УЖКГБ	1,29
м. Лозова, пров. Марусів сад	грунт	комунальна	УЖКГБ	0,13
м. Лозова, вул. Західна	грунт	комунальна	УЖКГБ	0,27
м. Лозова,пров. Маріупольський	грунт	комунальна	УЖКГБ	0,14
м. Лозова, вул. Мистецька	грунт	комунальна	УЖКГБ	0,40
м. Лозова, вул. Павла Тичини	грунт	комунальна	УЖКГБ	0,40
м. Лозова, вул. Мисливська	грунт	комунальна	УЖКГБ	0,30
м. Лозова, пров. Мисливський	грунт	комунальна	УЖКГБ	0,28
м. Лозова, вул. Млинова	грунт	комунальна	УЖКГБ	0,07
м. Лозова, вул.Миколи Лисенка	грунт	комунальна	УЖКГБ	0,42
м. Лозова, пров. Миколи Лисенка	грунт	комунальна	УЖКГБ	0,35
м. Лозова, вул. Михайла Шапошникова	грунт	комунальна	УЖКГБ	1,03
м. Лозова, вул. Незалежності	грунт	комунальна	УЖКГБ	0,25
м. Лозова, вул. Нікітіна	грунт	комунальна	УЖКГБ	0,81
м. Лозова, пров. Нікітіна	грунт	комунальна	УЖКГБ	0,25
м. Лозова, вул. Новосвітська	грунт	комунальна	УЖКГБ	0,25
м. Лозова, вул. Олександра Лавренка	грунт	комунальна	УЖКГБ	0,81

м. Лозова, пров. Олеся Гончара	грунт	комунальна	УЖКГБ	0,15
м. Лозова, пров. Остапа Вишні	грунт	комунальна	УЖКГБ	0,16
м. Лозова, вул. Шляхетна	грунт	комунальна	УЖКГБ	0,04
м. Лозова, вул. Південна	грунт	комунальна	УЖКГБ	0,22
м. Лозова, пров. Перемоги	грунт	комунальна	УЖКГБ	0,10
м. Лозова, вул. Першопроходців	грунт	комунальна	УЖКГБ	0,03
м. Лозова, вул. Промислова	грунт	комунальна	УЖКГБ	0,28
м. Лозова, вул. Перевозного	грунт	комунальна	УЖКГБ	0,45
м. Лозова, вул. Паровозна	грунт	комунальна	УЖКГБ	0,26
м. Лозова, пров. Променистий	грунт	комунальна	УЖКГБ	0,12
м. Лозова, пров. Парковий	грунт	комунальна	УЖКГБ	0,08
м. Лозова, вул. Січова	грунт	комунальна	УЖКГБ	1,15
м. Лозова, пров.Садовий	грунт	комунальна	УЖКГБ	0,13
м. Лозова, пров. Робочий	грунт	комунальна	УЖКГБ	0,16
м. Лозова, вул. Струмкова	грунт	комунальна	УЖКГБ	0,24
м. Лозова, пров. Струмковий	грунт	комунальна	УЖКГБ	0,12
м. Лозова, пров. Сонячний	грунт	комунальна	УЖКГБ	0,28
м. Лозова, вул. Солов'їна	грунт	комунальна	УЖКГБ	0,25
м. Лозова, вул. Садова	грунт	комунальна	УЖКГБ	0,15
м. Лозова, вул. Севастопольський бульвар	грунт	комунальна	УЖКГБ	0,27
м. Лозова, вул. Софіївська	грунт	комунальна	УЖКГБ	0,24

м. Лозова, вул. Транспортна	грунт	комунальна	УЖКГБ	1,50
м. Лозова, вул. Танкістів	грунт	комунальна	УЖКГБ	0,45
м. Лозова, пров. Транспортний	грунт	комунальна	УЖКГБ	0,05
м. Лозова, вул. Тимірязєва	грунт	комунальна	УЖКГБ	1,12
м. Лозова, вул. Тініста	грунт	комунальна	УЖКГБ	200,00
м. Лозова, пров. Тупіковий	грунт	комунальна	УЖКГБ	0,10
м. Лозова, вул. Українська	грунт	комунальна	УЖКГБ	0,31
м. Лозова, пров. Український	грунт	комунальна	УЖКГБ	0,30
м. Лозова, пров. Червоний	грунт	комунальна	УЖКГБ	0,12
м. Лозова, вул. Шкільна	грунт	комунальна	УЖКГБ	0,25
м. Лозова, пров. Шкільний	грунт	комунальна	УЖКГБ	0,23
м. Лозова, пров. Шевченка	грунт	комунальна	УЖКГБ	0,06
м. Лозова, вул. Щербакова	грунт	комунальна	УЖКГБ	0,84
м. Лозова, пров.Щербакова	грунт	комунальна	УЖКГБ	0,34
с. Лісівське, вул. Зелена	грунт	комунальна	УЖКГБ	0,86

Таблиця Д.1.3.4 – Характеристика автобусних маршрутів Лозівської міської територіальної громади

Найменування маршруту (кінцеві пункти)	Маршрут слідування (найменування зупинок)	Довжина маршруту, км		Перевізник	Рухомий склад на маршруті	
		в прямому напрямку	в зворотньому напрямку		тип	кількість
№ 1687 Лозова (4-й мрн) – Панютине	25 зупинок	14,15	14,15	ФОП Жовтий А.Ю.	автобус	2

№ 1430 Лозова – Братолюбівка	7 зупинок	32,7	20,4	ФОП Жовтий А.Ю.	автобус	1
№ 1433 Лозова (4-й мрн) – Чернігівське	26 зупинок	19,7	19,7	ФОП Жовтий А.Ю.	автобус	1
№ 1421 Лозова – Кінне	14 зупинок	31,5	31,5	ФОП Жовтий А.Ю.	автобус	1
№ 1691 Лозова (Центральний ринок) – Лиманівка	13 зупинок	8,05	8,05	ПП «Транссервіс 2008»	автобус	2
№ 1688 Лозова (4–й мрн) – Панютине (Західний мікрорайон)	35 зупинок	20,2	20,2	ПП «Транссервіс 2008»	автобус	2
№ 1689 Лозова (4–й мрн) – Панютине (с. Хлібне)	36 зупинок	21,9	21,9	ПП «Транссервіс 2008»	автобус	2
№ 1422 Лозова – Поди	11 зупинок	35,0	35,0	ПП «Транссервіс 2008»	автобус	1
№ 1462 Лозова – Орілька	7 зупинок	34,0	34,0	ПП «Транссервіс 2008»	автобус	1
№ 1450 Лозова – Єлизаветівка через Красно-павлівку	5 зупинок	36,3	36,3	ПП «Транссервіс 2008»	автобус	1
№ 1463 Лозова (4-й мрн) – Світловщина (сезонний, з 15.04 по 15.10)	зупинки на вимогу	17,6	17,6	ПП «Транссервіс 2008»	автобус	1
№ 412 Домаха – Світловщина (сезонний, з 10.04 по 31.10)	21 зупинок	16,7	16,7	ПП «Транссервіс 2008»	автобус	1
№ 1439 Лозова – Миролюбівка	5 зупинок	16,9	16,9	ПП «Транссервіс 2008»	автобус	1
№ 1619 Лозова – Українське	8 зупинок	26,5	26,5	ПП «Транссервіс 2008»	автобус	1

№ 1423 Лозова – Миролюбівка, через Степове	6 зупинок	22,1	22,1	ФОП Яворін Ю.В.	автобус	1
№ 430 Лозова (4-й мрн) - Братолюбівка сезонний – з 15.04 по 15.10	6 зупинок	20,4	20,4	ФОП Яворін Ю.В.	автобус	1
№ 1431 Лозова (АС) – Тихопілля, через Садове, Надеждівку	12 зупинок	39,8	39,8	ФОП Непочатова Н.В.	автобус	1
№ 1418 Лозова – Артільне	9 зупинок	40,0	40,0	ФОП Непочатова Н.В.	автобус	1
№1425 Лозова – Перемога	12 зупинок	27,0	27,0	ФОП Непочатова Н.В.	автобус	1
№ 1465 Лозова – Тихопілля, через Кінне	14 зупинок	40,0	40,0	ФОП Непочатова Н.В.	автобус	1
№ 1416 Лозова – Смирнівка	9 зупинок	16,9	16,9	ФОП Непочатова Н.В.	автобус	1
№ 1452 Лозова – Плисове	12 зупинок	49,9	49,9	ФОП Непочатова Н.В.	автобус	1
№1428 Привілля – Зелений Гай	8 зупинок	30,5	30,5	ФОП Непочатова Н.В.	автобус	1
№ 1429 Привілля – Новоселівка	7 зупинок	32,2	32,2	ФОП Непочатова Н.В.	автобус	1
№1426 Лозова – Привілля	11 зупинок	42,0	42,0	ФОП Непочатова Н.В.	автобус	1

№ 1617 Лозова – Катеринівка	5 зупинок	7,2	7,2	перевізник не визначений	автобус	1
№ 411 Краснопавлівка – Плисове	3 зупинки	15,0	15,0	перевізник не визначений	автобус	1
№ 1466 Лозова – Страсне (сезонний, з 15.04 по 15.10)	7 зупинок	18,0	18,0	перевізник не визначений	автобус	1
№1 «Центральний ринок – Центральний ринок (Кільце 1)»	19 зупинок	13,3	13,3	ФОП Криворучко Н.І.	автобус	4
№2 «4-й мікрорайон – Центральний ринок (Кільце 2)»	14 зупинок	10,3	10,3	ФОП Жовтий А.Ю.	автобус	6
№3 «Центральний ринок – Центральний ринок (Кільце 3)»	18 зупинок	7,6	7,6	ФОП Непочатова Н.В.	автобус	2
№4 "4-й мікрорайон –вул. Олександра Бричука"	24 зупинки	12,2	12,2	ПП «Транссервіс 2008»	автобус	4
№ 5 "4-й мікрорайон – с. Герсеванівське	22 зупинки	15,0	15,0	ФОП Криворучко Н.І.	автобус	1
№6 «с. Домаха – Центральний ринок»	28 зупинок	10,1	10,1	ФОП Жовтий А.Ю.	автобус	1

№7 «6-й мікрорайон – Центральний ринок»	13 зупинок	6,1	5,9	ФОП Непочатова Н.В.	автобус	2
№8 «4-й мікрорайон – вул.Олександра Бричука»	18 зупинок	12,2	12,2	ПП «Транссервіс 2008»	автобус	1

Таблиця Д.1.3.5 – Динаміка змін частки вікових груп серед постійних мешканців громади в умовах війни, без врахування ВПО (жінки)

Назва населеного пункту	Вікова група, повних років	Жінки, постійні мешканці, станом на:		
		01.01.2022	01.01.2023	01.01.2024
Артільне	0-5	10	10	11
	6-14	29	29	29
	15-18	6	6	5
	19-35	50	50	50
	36-59	67	67	67
	60+	63	62	61
	Всього	**225**	**224**	**223**
Бакшарівка	0-5	0	0	1
	6-14	4	3	2
	15-18	0	0	0
	19-35	4	3	3
	36-59	2	2	2
	60+	10	7	7
	Всього	**20**	**15**	**15**
Барабашівка	0-5	1	1	2
	6-14	0	0	0
	15-18	0	0	0
	19-35	3	2	2
	36-59	8	6	5
	60+	6	3	4
	Всього	**18**	**12**	**13**
Благодатне	0-5	0	0	0
	6-14	0	0	0
	15-18	0	0	0
	19-35	1	1	2
	36-59	8	6	6

	60+	5	4	4
	Всього	**14**	**11**	**12**
Богомолівка	0-5	1	1	1
	6-14	2	2	1
	15-18	0	0	1
	19-35	16	16	13
	36-59	14	14	13
	60+	16	16	8
	Всього	**49**	**49**	**37**
Браїлівка	0-5	2	2	4
	6-14	5	5	5
	15-18	1	1	1
	19-35	13	14	13
	36-59	24	26	24
	60+	25	26	26
	Всього	**70**	**74**	**73**
Братолюбівка	0-5	0	0	0
	6-14	0	0	0
	15-18	0	0	0
	19-35	1	1	1
	36-59	5	5	4
	60+	7	6	6
	Всього	**13**	**12**	**11**
Бритай	0-5	2	2	1
	6-14	0	0	3
	15-18	0	0	0
	19-35	14	14	8
	36-59	27	27	13
	60+	21	21	13
	Всього	**64**	**64**	**38**
Бунакове	0-5	4	4	7
	6-14	25	25	22
	15-18	7	7	11
	19-35	65	65	50
	36-59	82	82	78
	60+	69	69	58
	Всього	**252**	**252**	**226**
Веселе (Яковлівський СО)	0-5	2	2	2
	6-14	0	0	0
	15-18	0	0	0
	19-35	5	5	3
	36-59	14	14	8

	60+	6	6	8
	Всього	**27**	**27**	**21**
Веселе (Смирнівський СО)	0-5	2	2	2
	6-14	7	7	4
	15-18	5	5	6
	19-35	27	27	29
	36-59	61	61	72
	60+	57	57	40
	Всього	**159**	**159**	**153**
Вільне	0-5	0	0	0
	6-14	0	0	0
	15-18	1	1	0
	19-35	1	1	1
	36-59	4	4	5
	60+	3	2	2
	Всього	**9**	**8**	**8**
Водолага	0-5	0	0	0
	6-14	4	4	3
	15-18	4	4	3
	19-35	11	11	8
	36-59	24	24	18
	60+	19	19	12
	Всього	**62**	**62**	**44**
Герсеванівка	0-5	3	3	3
	6-14	12	13	11
	15-18	2	2	3
	19-35	25	28	28
	36-59	58	64	66
	60+	49	55	56
	Всього	**149**	**165**	**167**
Герсеванівське	0-5	4	3	3
	6-14	3	2	2
	15-18	1	1	1
	19-35	5	4	3
	36-59	11	9	9
	60+	16	12	12
	Всього	**40**	**31**	**30**
Городнє	0-5	0	0	0
	6-14	4	3	3
	15-18	0	0	0
	19-35	5	4	4
	36-59	5	4	4

	60+	2	1	1
	Всього	**16**	**12**	**12**
Горохівка	0-5	0	0	0
	6-14	0	0	0
	15-18	0	0	0
	19-35	0	0	0
	36-59	0	0	0
	60+	1	0	0
	Всього	**1**	**0**	**0**
Григоросове	0-5	0	0	0
	6-14	0	0	0
	15-18	0	0	0
	19-35	0	0	0
	36-59	0	0	0
	60+	1	0	0
	Всього	**1**	**0**	**0**
Дивізійне	0-5	0	0	0
	6-14	0	0	0
	15-18	0	0	0
	19-35	0	0	0
	36-59	1	1	1
	60+	2	1	1
	Всього	**3**	**2**	**2**
Довгове	0-5	1	1	1
	6-14	5	6	5
	15-18	1	1	2
	19-35	5	6	6
	36-59	11	15	17
	60+	8	12	12
	Всього	**31**	**41**	**43**
Домаха	0-5	16	17	21
	6-14	38	41	38
	15-18	16	17	17
	19-35	75	81	80
	36-59	161	173	172
	60+	148	161	155
	Всього	**454**	**490**	**483**
Єлизаветівка	0-5	12	12	19
	6-14	13	13	20
	15-18	17	17	25
	19-35	84	84	77
	36-59	168	168	131
	60+	151	151	115

	Всього	**445**	**445**	**387**
Запарівка	0-5	0	0	0
	6-14	0	0	0
	15-18	0	0	0
	19-35	0	0	0
	36-59	0	0	0
	60+	10	1	1
	Всього	**10**	**1**	**1**
Запорізьке	0-5	0	0	0
	6-14	0	0	0
	15-18	0	0	0
	19-35	0	0	0
	36-59	1	2	2
	60+	0	1	1
	Всього	**1**	**3**	**3**
Захарівське	0-5	0	0	0
	6-14	1	1	1
	15-18	0	0	1
	19-35	1	1	1
	36-59	1	1	2
	60+	8	6	6
	Всього	**11**	**9**	**11**
Зелений Гай	0-5	0	0	1
	6-14	5	4	3
	15-18	4	3	0
	19-35	5	4	4
	36-59	15	12	15
	60+	4	4	5
	Всього	**33**	**27**	**28**
Іванівка	0-5	2	1	1
	6-14	2	1	2
	15-18	0	0	3
	19-35	9	6	6
	36-59	15	10	9
	60+	16	12	14
	Всього	**44**	**30**	**35**
Катеринівка	0-5	19	19	31
	6-14	26	26	47
	15-18	30	30	55
	19-35	141	141	145
	36-59	281	281	289
	60+	309	309	272
	Всього	**806**	**806**	**839**

Кінне	0-5	4	4	4
	6-14	8	8	8
	15-18	10	10	8
	19-35	37	36	36
	36-59	90	88	89
	60+	81	78	77
	Всього	**230**	**224**	**222**
Копані	0-5	1	1	2
	6-14	7	7	5
	15-18	0	0	0
	19-35	6	6	5
	36-59	19	19	14
	60+	11	11	10
	Всього	**44**	**44**	**36**
Краснопавлівка	0-5	64	64	76
	6-14	267	267	208
	15-18	88	88	77
	19-35	620	620	527
	36-59	1 335	1 335	1 142
	60+	1 326	1 326	1 094
	Всього	**3 700**	**3 700**	**3 124**
Лагідне	0-5	0	0	0
	6-14	0	0	0
	15-18	1	1	0
	19-35	6	5	5
	36-59	12	10	11
	60+	8	8	8
	Всього	**27**	**24**	**24**
Лиман	0-5	0	0	0
	6-14	0	0	0
	15-18	0	0	0
	19-35	0	0	0
	36-59	0	0	0
	60+	0	0	0
	Всього	**0**	**0**	**0**
Литовщина	0-5	0	0	0
	6-14	0	0	0
	15-18	0	0	0
	19-35	4	2	2
	36-59	8	4	4
	60+	7	5	5
	Всього	**19**	**11**	**11**
Лісівське	0-5	0	0	0

	6-14	1	1	1
	15-18	0	0	0
	19-35	4	5	5
	36-59	4	5	5
	60+	1	3	3
	Всього	**10**	**14**	**14**
Лозова	0-5	772	744	828
	6-14	2 282	2 197	2 186
	15-18	1 060	1 021	1 016
	19-35	4 629	4 456	4 435
	36-59	10 351	10 276	10 226
	60+	10 304	9 918	9 667
	Всього	**29 398**	**28 612**	**28 358**
Мальцівське	0-5	1	1	1
	6-14	6	6	5
	15-18	3	3	5
	19-35	20	20	19
	36-59	43	43	41
	60+	33	33	31
	Всього	**106**	**106**	**102**
Мар'ївка	0-5	0	0	0
	6-14	0	0	0
	15-18	0	0	0
	19-35	0	0	0
	36-59	8	8	4
	60+	9	9	3
	Всього	**17**	**17**	**7**
Миколаївка (Миколаївський СО)	0-5	2	2	2
	6-14	9	9	19
	15-18	7	7	22
	19-35	29	29	33
	36-59	70	70	85
	60+	44	46	35
	Всього	**161**	**163**	**196**
Миколаївка (Шатівський СО)	0-5	1	1	1
	6-14	1	1	2
	15-18	4	4	2
	19-35	26	26	24
	36-59	42	42	37
	60+	31	31	25
	Всього	**105**	**105**	**91**
Миколаївка (Артільний СО)	0-5	0	0	0

	6-14	0	0	0
	15-18	0	0	0
	19-35	0	0	0
	36-59	0	0	0
	60+	1	0	0
	Всього	**1**	**0**	**0**
Мирне	0-5	2	2	2
	6-14	5	5	6
	15-18	5	5	7
	19-35	19	18	20
	36-59	37	35	40
	60+	29	28	28
	Всього	**97**	**93**	**103**
с. Миролюбівка (Надеждівський СО)	0-5	0	0	0
	6-14	0	0	0
	15-18	0	0	0
	19-35	8	8	3
	36-59	14	14	4
	60+	12	12	5
	Всього	**34**	**34**	**12**
сел. Миролюбівка (Миролюбівський СО)	0-5	4	4	4
	6-14	7	7	17
	15-18	10	9	11
	19-35	58	54	60
	36-59	107	100	109
	60+	95	90	97
	Всього	**281**	**264**	**298**
Миронівка	0-5	0	0	1
	6-14	5	5	3
	15-18	2	2	8
	19-35	33	33	20
	36-59	45	45	28
	60+	27	27	13
	Всього	**112**	**112**	**73**
Михайлівка	0-5	2	2	2
	6-14	3	3	4
	15-18	3	3	6
	19-35	17	17	21
	36-59	29	29	35
	60+	26	26	36
	Всього	**80**	**80**	**104**
Надеждине	0-5	0	0	0

	6-14	0	0	0
	15-18	0	0	0
	19-35	2	1	1
	36-59	5	2	2
	60+	5	2	2
	Всього	**12**	**5**	**5**
Надеждівка	0-5	6	5	6
	6-14	2	2	3
	15-18	4	4	1
	19-35	43	39	40
	36-59	72	65	68
	60+	79	72	72
	Всього	**206**	**187**	**190**
Нестеліївка	0-5	0	0	1
	6-14	4	3	2
	15-18	0	0	1
	19-35	6	5	5
	36-59	22	18	18
	60+	22	19	21
	Всього	**54**	**45**	**48**
Нижня Краснопавлівка	0-5	1	1	2
	6-14	8	8	4
	15-18	1	1	6
	19-35	17	17	14
	36-59	40	40	42
	60+	31	31	29
	Всього	**98**	**98**	**97**
Нова Іванівка	0-5	13	15	19
	6-14	13	16	26
	15-18	11	13	19
	19-35	61	72	64
	36-59	87	104	111
	60+	82	98	98
	Всього	**267**	**318**	**337**
Нова Мечебилівка	0-5	0	0	0
	6-14	0	0	0
	15-18	0	0	0
	19-35	3	3	1
	36-59	3	3	1
	60+	1	1	0
	Всього	**7**	**7**	**2**
Нове	0-5	0	0	0

	6-14	0	0	3
	15-18	0	0	2
	19-35	8	8	6
	36-59	12	12	9
	60+	8	8	3
	Всього	**28**	**28**	**23**
Новоселівка	0-5	2	2	1
	6-14	5	5	3
	15-18	0	0	1
	19-35	6	6	5
	36-59	13	13	10
	60+	21	21	14
	Всього	**47**	**47**	**34**
Оддихне	0-5	7	9	9
	6-14	7	8	8
	15-18	5	6	4
	19-35	25	30	30
	36-59	36	44	44
	60+	31	37	37
	Всього	**111**	**134**	**132**
Олександрівка	0-5	2	2	2
	6-14	6	6	5
	15-18	2	2	5
	19-35	21	23	21
	36-59	36	39	39
	60+	44	48	49
	Всього	**111**	**120**	**121**
Олексіївка	0-5	2	2	2
	6-14	2	2	2
	15-18	0	0	0
	19-35	6	5	6
	36-59	11	9	10
	60+	12	10	17
	Всього	**33**	**28**	**37**
Орілька	0-5	29	29	41
	6-14	68	68	90
	15-18	51	51	69
	19-35	290	290	198
	36-59	606	606	430
	60+	531	531	797
	Всього	**1 575**	**1 575**	**1 625**
Павлівка Друга	0-5	2	2	2
	6-14	10	11	11

	15-18	5	5	8
	19-35	18	19	18
	36-59	35	37	34
	60+	17	20	24
	Всього	**87**	**94**	**97**
Лиманівка	0-5	108	108	107
	6-14	200	200	189
	15-18	125	125	114
	19-35	641	641	638
	36-59	1 362	1 362	1 357
	60+	1 169	1 169	1 188
	Всього	**3 605**	**3 605**	**3 593**
Перемога	0-5	4	4	6
	6-14	19	19	13
	15-18	4	4	4
	19-35	32	32	31
	36-59	65	64	62
	60+	81	79	77
	Всього	**205**	**202**	**193**
Петропілля	0-5	1	1	3
	6-14	4	4	3
	15-18	3	3	1
	19-35	42	42	31
	36-59	68	68	49
	60+	34	34	28
	Всього	**152**	**152**	**115**
Плисове	0-5	0	0	1
	6-14	4	4	7
	15-18	9	9	4
	19-35	28	28	23
	36-59	76	76	70
	60+	67	67	54
	Всього	**184**	**184**	**159**
Поди	0-5	0	0	0
	6-14	0	0	0
	15-18	0	0	0
	19-35	0	0	0
	36-59	2	2	5
	60+	8	8	2
	Всього	**10**	**10**	**7**
Полтавське	0-5	2	2	2
	6-14	7	7	9
	15-18	8	8	7

	19-35	16	16	16
	36-59	37	39	39
	60+	30	31	30
	Всього	**100**	**103**	**103**
Привілля	0-5	0	0	0
	6-14	0	0	0
	15-18	2	2	0
	19-35	5	5	2
	36-59	17	17	10
	60+	5	5	3
	Всього	**29**	**29**	**15**
Різдвянка	0-5	0	0	0
	6-14	0	0	1
	15-18	0	0	0
	19-35	5	4	4
	36-59	11	8	8
	60+	11	7	7
	Всього	**27**	**19**	**20**
Роздори	0-5	2	2	2
	6-14	2	2	0
	15-18	0	0	0
	19-35	8	8	5
	36-59	23	23	14
	60+	16	16	12
	Всього	**51**	**51**	**33**
Рубіжне	0-5	2	2	1
	6-14	2	2	2
	15-18	5	4	2
	19-35	14	12	10
	36-59	23	20	18
	60+	16	15	16
	Всього	**62**	**55**	**49**
Садове	0-5	2	2	5
	6-14	5	5	6
	15-18	4	4	7
	19-35	19	19	18
	36-59	69	69	59
	60+	57	57	51
	Всього	**156**	**156**	**146**
Світловщина	0-5	1	1	1
	6-14	4	4	3
	15-18	5	5	6
	19-35	9	9	7

	36-59	35	35	30
	60+	35	35	31
	Всього	**89**	**89**	**78**
Святушине	0-5	3	2	2
	6-14	3	2	2
	15-18	2	1	4
	19-35	6	4	2
	36-59	16	10	10
	60+	3	4	6
	Всього	**33**	**23**	**26**
Сергіївка	0-5	0	0	0
	6-14	1	1	1
	15-18	1	1	0
	19-35	1	1	1
	36-59	5	5	5
	60+	1	2	4
	Всього	**9**	**10**	**11**
Смирнівка	0-5	10	10	13
	6-14	18	17	23
	15-18	23	22	25
	19-35	63	61	75
	36-59	131	126	159
	60+	133	129	112
	Всього	**378**	**365**	**407**
Степанівка	0-5	2	1	1
	6-14	2	1	1
	15-18	2	1	2
	19-35	5	3	3
	36-59	4	2	2
	60+	7	6	7
	Всього	**22**	**14**	**16**
Степове	0-5	1	1	1
	6-14	1	1	3
	15-18	2	2	6
	19-35	12	10	10
	36-59	37	31	31
	60+	35	29	31
	Всього	**88**	**74**	**82**
Страсне	0-5	1	1	1
	6-14	0	0	0
	15-18	1	1	1
	19-35	6	6	6
	36-59	8	8	8

	60+	11	8	7
	Всього	**27**	**24**	**23**
Тихопілля	0-5	11	11	12
	6-14	12	12	9
	15-18	13	13	17
	19-35	39	38	31
	36-59	67	65	69
	60+	51	48	49
	Всього	**193**	**187**	**187**
Українське (Орільський СО)	0-5	6	6	10
	6-14	6	6	15
	15-18	8	8	17
	19-35	50	50	34
	36-59	88	88	67
	60+	52	52	44
	Всього	**210**	**210**	**187**
Українське (Домаський СО)	0-5	3	3	5
	6-14	8	9	8
	15-18	1	1	1
	19-35	22	24	23
	36-59	41	45	45
	60+	38	43	45
	Всього	**113**	**125**	**127**
Федорівка (Миролюбівський СО)	0-5	0	0	0
	6-14	2	2	2
	15-18	2	2	2
	19-35	11	10	10
	36-59	20	18	19
	60+	18	17	16
	Всього	**53**	**49**	**49**
Федорівка (Надеждинський СО)	0-5	0	0	0
	6-14	2	2	1
	15-18	2	2	2
	19-35	10	10	6
	36-59	28	28	18
	60+	16	16	9
	Всього	**58**	**58**	**36**
Хижняківка	0-5	1	1	1
	6-14	5	4	13
	15-18	7	6	14
	19-35	23	20	22

	36-59	46	40	45
	60+	52	44	53
	Всього	**134**	**115**	**148**
Хлібне	0-5	6	6	5
	6-14	5	5	6
	15-18	9	9	9
	19-35	32	32	32
	36-59	57	57	57
	60+	58	58	58
	Всього	**167**	**167**	**167**
Царедарівка	0-5	10	10	12
	6-14	18	18	34
	15-18	9	9	17
	19-35	56	56	59
	36-59	125	125	140
	60+	85	85	102
	Всього	**303**	**303**	**364**
Червоний Кут	0-5	1	1	1
	6-14	9	7	6
	15-18	4	3	2
	19-35	15	12	10
	36-59	30	24	28
	60+	41	33	33
	Всього	**100**	**80**	**80**
Чернігівське	0-5	11	11	12
	6-14	12	12	18
	15-18	13	13	9
	19-35	60	61	62
	36-59	129	131	134
	60+	104	107	109
	Всього	**329**	**335**	**344**
Шатівка	0-5	5	5	7
	6-14	9	9	6
	15-18	3	3	4
	19-35	22	21	20
	36-59	44	42	42
	60+	46	42	38
	Всього	**129**	**122**	**117**
Шугаївка	0-5	0	0	0
	6-14	0	0	1
	15-18	0	0	0
	19-35	2	2	2
	36-59	8	7	6

	60+	3	2	3
	Всього	**13**	**11**	**12**
Яблучне	0-5	0	0	0
	6-14	4	4	2
	15-18	4	4	2
	19-35	0	0	0
	36-59	9	9	5
	60+	7	7	4
	Всього	**24**	**24**	**13**
Яковлівка	0-5	8	9	9
	6-14	34	39	30
	15-18	11	13	12
	19-35	46	53	51
	36-59	80	92	96
	60+	89	100	102
	Всього	**268**	**306**	**300**
ВСЬОГО Лозівська громада	**0-5**	1 199	1 172	1 339
	6-14	3 309	3 228	3 236
	15-18	1 649	1 608	1 703
	19-35	7 888	7 712	7 405
	36-59	17 021	16 929	16 431
	60+	16 340	15 928	15 531
	Всього	**47 406**	**46 577**	**45 645**

Таблиця Д.1.3.6 – Динаміка змін частки вікових груп серед постійних мешканців громади в умовах війни, без врахування ВПО (чоловіки)

Назва населеного пункту	Вікова група, повних років	Чоловіки, постійні мешканці, станом на:		
		01.01.2022	01.01.2023	01.01.2024
Артільне	0-5	10	10	15
	6-14	33	33	28
	15-18	9	9	10
	19-35	54	54	54
	36-59	73	73	69
	60+	48	48	48
	Всього	**227**	**227**	**224**
Бакшарівка	0-5	1	1	1
	6-14	3	2	3
	15-18	0	0	0
	19-35	3	2	2
	36-59	5	4	4

	60+	6	4	4
	Всього	**18**	**13**	**14**
Барабашівка	0-5	3	2	2
	6-14	3	2	2
	15-18	0	0	0
	19-35	9	6	6
	36-59	8	6	6
	60+	3	2	2
	Всього	**26**	**18**	**18**
Благодатне	0-5	0	0	0
	6-14	0	0	0
	15-18	0	0	0
	19-35	3	2	2
	36-59	6	5	4
	60+	3	2	2
	Всього	**12**	**9**	**8**
Богомолівка	0-5	1	1	1
	6-14	1	1	3
	15-18	0	0	0
	19-35	12	12	10
	36-59	28	28	22
	60+	11	11	11
	Всього	**53**	**53**	**47**
Браїлівка	0-5	0	0	0
	6-14	5	5	6
	15-18	4	4	4
	19-35	14	15	15
	36-59	39	41	40
	60+	21	23	27
	Всього	**83**	**88**	**92**
Братолюбівка	0-5	0	0	0
	6-14	0	0	0
	15-18	2	2	0
	19-35	6	6	7
	36-59	19	19	20
	60+	5	5	4
	Всього	**32**	**32**	**31**
Бритай	0-5	9	9	5
	6-14	2	2	1
	15-18	2	2	1
	19-35	30	30	18
	36-59	28	28	20
	60+	13	13	7

	Всього	**84**	**84**	**52**
Бунакове	0-5	6	6	8
	6-14	32	32	30
	15-18	6	6	9
	19-35	46	46	42
	36-59	84	84	78
	60+	54	54	51
	Всього	**228**	**228**	**218**
Веселе (Яковлівський СО)	0-5	0	0	1
	6-14	0	0	0
	15-18	0	0	0
	19-35	11	11	6
	36-59	25	25	12
	60+	4	4	3
	Всього	**40**	**40**	**22**
Веселе (Смирнівський СО)	0-5	2	2	2
	6-14	5	5	6
	15-18	4	4	4
	19-35	47	47	46
	36-59	55	55	55
	60+	33	33	34
	Всього	**146**	**146**	**147**
Вільне	0-5	0	0	0
	6-14	1	1	1
	15-18	0	0	0
	19-35	2	2	2
	36-59	11	9	9
	60+	2	2	2
	Всього	**16**	**14**	**14**
Водолага	0-5	1	1	2
	6-14	1	1	2
	15-18	6	6	3
	19-35	10	10	7
	36-59	36	36	27
	60+	14	14	10
	Всього	**68**	**68**	**51**
Герсеванівка	0-5	7	8	8
	6-14	12	13	13
	15-18	6	7	7
	19-35	33	37	37
	36-59	62	68	68

	60+	35	38	39
	Всього	**155**	**171**	**172**
Герсеванівське	0-5	0	0	1
	6-14	0	0	0
	15-18	0	0	0
	19-35	8	6	6
	36-59	14	11	11
	60+	9	7	7
	Всього	**31**	**24**	**25**
Городнє	0-5	1	1	2
	6-14	3	2	1
	15-18	0	0	0
	19-35	7	5	5
	36-59	12	9	7
	60+	7	5	7
	Всього	**30**	**22**	**22**
Горохівка	0-5	0	0	0
	6-14	0	0	0
	15-18	0	0	0
	19-35	0	0	0
	36-59	0	0	0
	60+	1	0	0
	Всього	**1**	**0**	**0**
Григоросове	0-5	0	0	0
	6-14	0	0	0
	15-18	0	0	0
	19-35	0	0	0
	36-59	0	0	0
	60+	1	0	0
	Всього	**1**	**0**	**0**
Дивізійне	0-5	0	0	0
	6-14	0	0	0
	15-18	0	0	0
	19-35	3	2	2
	36-59	7	5	4
	60+	1	1	2
	Всього	**11**	**8**	**8**
Довгове	0-5	2	2	2
	6-14	1	1	2
	15-18	3	4	4
	19-35	6	8	8
	36-59	13	16	18
	60+	7	9	9

	Всього	**32**	**40**	**43**
Домаха	0-5	15	16	23
	6-14	43	46	43
	15-18	19	20	19
	19-35	71	77	76
	36-59	177	190	188
	60+	108	117	109
	Всього	**433**	**466**	**458**
Єлизаветівка	0-5	10	10	16
	6-14	12	12	18
	15-18	12	12	18
	19-35	101	101	161
	36-59	161	161	134
	60+	99	99	87
	Всього	**395**	**395**	**434**
Запарівка	0-5	0	0	0
	6-14	0	0	0
	15-18	0	0	0
	19-35	0	0	0
	36-59	0	0	0
	60+	0	0	0
	Всього	**0**	**0**	**0**
Запорізьке	0-5	0	0	0
	6-14	1	1	1
	15-18	0	0	0
	19-35	1	1	0
	36-59	2	4	5
	60+	0	0	0
	Всього	**4**	**6**	**6**
Захарівське	0-5	0	0	0
	6-14	0	0	1
	15-18	1	1	0
	19-35	7	5	6
	36-59	8	6	6
	60+	3	2	2
	Всього	**19**	**14**	**15**
Зелений Гай	0-5	0	0	0
	6-14	2	2	2
	15-18	4	3	1
	19-35	12	10	10
	36-59	19	15	17
	60+	7	6	6
	Всього	**44**	**36**	**36**

Іванівка	0-5	2	1	1
	6-14	0	0	0
	15-18	2	1	4
	19-35	9	6	6
	36-59	20	13	15
	60+	11	7	6
	Всього	**44**	**28**	**32**
Катеринівка	0-5	32	32	55
	6-14	42	42	51
	15-18	31	31	40
	19-35	149	149	145
	36-59	295	295	279
	60+	196	196	188
	Всього	**745**	**745**	**758**
Кінне	0-5	7	7	12
	6-14	12	12	12
	15-18	13	13	10
	19-35	66	64	62
	36-59	100	98	98
	60+	45	44	43
	Всього	**243**	**238**	**237**
Копані	0-5	1	1	1
	6-14	6	6	4
	15-18	5	5	4
	19-35	7	7	6
	36-59	13	13	11
	60+	7	7	6
	Всього	**39**	**39**	**32**
Краснопавлівка	0-5	60	60	73
	6-14	223	223	211
	15-18	101	101	93
	19-35	584	584	617
	36-59	1 210	1 210	1 302
	60+	759	759	695
	Всього	**2 937**	**2 937**	**2 991**
Лагідне	0-5	3	3	4
	6-14	5	4	4
	15-18	2	2	1
	19-35	15	13	13
	36-59	6	5	6
	60+	8	7	7
	Всього	**39**	**34**	**35**
Лиман	0-5	0	0	0

	6-14	0	0	0
	15-18	0	0	0
	19-35	0	0	0
	36-59	0	1	1
	60+	0	0	0
	Всього	**0**	**1**	**1**
Литовщина	0-5	0	0	0
	6-14	0	0	0
	15-18	2	1	1
	19-35	4	2	2
	36-59	12	6	6
	60+	7	4	4
	Всього	**25**	**13**	**13**
Лісівське	0-5	2	2	2
	6-14	1	1	1
	15-18	1	1	0
	19-35	2	3	3
	36-59	4	5	6
	60+	4	5	5
	Всього	**14**	**17**	**17**
Лозова	0-5	836	805	918
	6-14	2 472	2 380	2 368
	15-18	1 116	1 074	1 069
	19-35	4 598	4 427	4 405
	36-59	9 325	8 665	8 623
	60+	5 381	5 180	5 155
	Всього	**23 728**	**22 531**	**22 538**
Мальцівське	0-5	1	1	1
	6-14	2	2	2
	15-18	5	5	4
	19-35	25	25	23
	36-59	58	58	52
	60+	27	27	25
	Всього	**118**	**118**	**107**
Мар'ївка	0-5	0	0	0
	6-14	0	0	0
	15-18	0	0	0
	19-35	8	8	1
	36-59	12	12	4
	60+	8	8	0
	Всього	**28**	**28**	**5**
Миколаївка (Миколаївський СО)	0-5	2	2	6
	6-14	11	11	20

	15-18	6	6	17
	19-35	43	43	43
	36-59	74	74	72
	60+	31	31	22
	Всього	**167**	**167**	**180**
Миколаївка (Шатівський СО)	0-5	1	1	2
	6-14	4	4	4
	15-18	1	1	1
	19-35	24	24	19
	36-59	39	39	34
	60+	16	16	15
	Всього	**85**	**85**	**75**
Миколаївка (Артільний СО)	0-5	0	0	0
	6-14	0	0	0
	15-18	0	0	0
	19-35	0	0	0
	36-59	0	0	0
	60+	0	0	0
	Всього	**0**	**0**	**0**
Мирне	0-5	1	1	1
	6-14	4	4	5
	15-18	4	4	4
	19-35	20	19	23
	36-59	41	39	50
	60+	23	22	22
	Всього	**93**	**89**	**105**
с. Миролюбівка (Надеждівський СО)	0-5	3	3	1
	6-14	0	0	0
	15-18	0	0	0
	19-35	11	11	4
	36-59	16	16	6
	60+	8	8	3
	Всього	**38**	**38**	**14**
С-ще Миролюбівка (Миролюбівський СО)	0-5	4	4	4
	6-14	10	9	15
	15-18	7	7	15
	19-35	47	44	43
	36-59	122	114	118
	60+	55	51	51
	Всього	**245**	**229**	**246**
Миронівка	0-5	4	4	2

	6-14	9	9	8
	15-18	0	0	1
	19-35	27	27	11
	36-59	71	71	40
	60+	23	23	14
	Всього	**134**	**134**	**76**
Михайлівка	0-5	2	2	3
	6-14	3	3	6
	15-18	2	2	6
	19-35	18	18	24
	36-59	48	48	65
	60+	23	23	36
	Всього	**96**	**96**	**140**
Надеждине	0-5	0	0	0
	6-14	0	0	0
	15-18	0	0	0
	19-35	0	0	0
	36-59	7	3	3
	60+	7	3	3
	Всього	**14**	**6**	**6**
Надеждівка	0-5	4	4	7
	6-14	7	6	8
	15-18	9	8	6
	19-35	42	38	39
	36-59	86	78	81
	60+	40	37	37
	Всього	**188**	**171**	**178**
Нестеліївка	0-5	0	0	0
	6-14	2	2	4
	15-18	0	0	0
	19-35	15	13	12
	36-59	24	20	20
	60+	29	25	24
	Всього	**70**	**60**	**60**
Нижня Краснопавлівка	0-5	5	5	3
	6-14	14	14	7
	15-18	3	3	4
	19-35	27	27	21
	36-59	45	45	26
	60+	18	18	21
	Всього	**112**	**112**	**82**
Нова Іванівка	0-5	7	8	10

	6-14	18	21	27
	15-18	13	15	30
	19-35	63	75	76
	36-59	112	132	138
	60+	52	62	65
	Всього	**265**	**313**	**346**
Нова Мечебилівка	0-5	0	0	0
	6-14	0	0	0
	15-18	0	0	0
	19-35	3	3	1
	36-59	11	11	5
	60+	0	0	0
	Всього	**14**	**14**	**6**
Нове	0-5	2	2	2
	6-14	2	2	2
	15-18	2	2	1
	19-35	6	6	5
	36-59	21	21	16
	60+	4	4	6
	Всього	**37**	**37**	**32**
Новоселівка	0-5	0	0	0
	6-14	0	0	1
	15-18	2	2	1
	19-35	6	6	3
	36-59	13	13	7
	60+	9	9	7
	Всього	**30**	**30**	**19**
Оддихне	0-5	2	2	5
	6-14	11	13	10
	15-18	3	4	4
	19-35	36	44	44
	36-59	35	43	43
	60+	22	26	27
	Всього	**109**	**132**	**133**
Олександрівка	0-5	6	6	6
	6-14	8	9	9
	15-18	5	5	4
	19-35	30	33	32
	36-59	45	49	47
	60+	30	33	33
	Всього	**124**	**135**	**131**
Олексіївка	0-5	3	3	3
	6-14	3	3	3

	15-18	0	0	0
	19-35	10	9	7
	36-59	18	16	17
	60+	10	8	8
	Всього	**44**	**39**	**38**
Орілька	0-5	29	29	53
	6-14	66	66	120
	15-18	47	47	86
	19-35	247	247	130
	36-59	578	578	295
	60+	286	286	603
	Всього	**1 253**	**1 253**	**1 287**
Павлівка Друга	0-5	5	5	5
	6-14	8	9	8
	15-18	1	1	5
	19-35	17	18	18
	36-59	38	41	40
	60+	18	20	19
	Всього	**87**	**94**	**95**
Лиманівка	0-5	109	109	116
	6-14	183	183	173
	15-18	177	177	177
	19-35	686	686	684
	36-59	1 370	1 370	1 364
	60+	739	739	736
	Всього	**3 264**	**3 264**	**3 250**
Перемога	0-5	5	5	5
	6-14	15	15	15
	15-18	7	7	5
	19-35	37	36	35
	36-59	80	78	76
	60+	44	44	42
	Всього	**188**	**185**	**178**
Петропілля	0-5	0	0	2
	6-14	3	3	2
	15-18	4	4	3
	19-35	43	43	31
	36-59	72	72	51
	60+	31	31	25
	Всього	**153**	**153**	**114**
Плисове	0-5	1	1	2
	6-14	7	7	6
	15-18	3	3	1

	19-35	41	41	31
	36-59	107	107	82
	60+	49	49	38
	Всього	**208**	**208**	**160**
Поди	0-5	0	0	0
	6-14	0	0	0
	15-18	0	0	0
	19-35	2	2	1
	36-59	8	8	4
	60+	6	6	3
	Всього	**16**	**16**	**8**
Полтавське	0-5	6	6	10
	6-14	4	4	4
	15-18	4	4	3
	19-35	28	29	30
	36-59	37	39	40
	60+	16	16	15
	Всього	**95**	**98**	**102**
Привілля	0-5	0	0	0
	6-14	0	0	0
	15-18	0	0	0
	19-35	10	10	6
	36-59	14	14	8
	60+	8	8	5
	Всього	**32**	**32**	**19**
Різдвянка	0-5	1	1	2
	6-14	1	1	1
	15-18	0	0	1
	19-35	5	4	3
	36-59	16	12	11
	60+	3	2	2
	Всього	**26**	**20**	**20**
Роздори	0-5	0	0	0
	6-14	2	2	1
	15-18	0	0	0
	19-35	8	8	5
	36-59	22	22	14
	60+	19	19	12
	Всього	**51**	**51**	**32**
Рубіжне	0-5	1	1	1
	6-14	6	5	6
	15-18	2	2	6
	19-35	16	14	14

	36-59	28	24	23
	60+	11	9	9
	Всього	**64**	**55**	**59**
Садове	0-5	2	2	4
	6-14	5	5	12
	15-18	6	6	8
	19-35	31	31	21
	36-59	81	81	68
	60+	40	40	38
	Всього	**165**	**165**	**151**
Світловщина	0-5	1	1	1
	6-14	0	0	7
	15-18	3	3	6
	19-35	16	16	11
	36-59	39	39	30
	60+	25	25	23
	Всього	**84**	**84**	**78**
Святушине	0-5	2	1	1
	6-14	5	3	3
	15-18	0	0	0
	19-35	17	11	10
	36-59	20	13	13
	60+	8	5	6
	Всього	**52**	**33**	**33**
Сергіївка	0-5	0	0	0
	6-14	0	0	0
	15-18	0	0	0
	19-35	3	4	4
	36-59	4	5	4
	60+	3	3	2
	Всього	**10**	**12**	**10**
Смирнівка	0-5	14	13	17
	6-14	19	18	21
	15-18	19	18	22
	19-35	81	78	86
	36-59	133	127	138
	60+	78	75	100
	Всього	**344**	**329**	**384**
Степанівка	0-5	0	0	0
	6-14	2	1	1
	15-18	0	0	0
	19-35	5	3	3
	36-59	20	13	12

	60+	9	6	5
	Всього	**36**	**23**	**21**
Степове	0-5	1	1	0
	6-14	2	2	1
	15-18	2	2	4
	19-35	18	15	14
	36-59	48	41	38
	60+	17	14	21
	Всього	**88**	**75**	**78**
Страсне	0-5	0	0	0
	6-14	0	0	1
	15-18	1	1	2
	19-35	5	5	6
	36-59	10	10	12
	60+	10	10	9
	Всього	**26**	**26**	**30**
Тихопілля	0-5	7	7	7
	6-14	19	19	15
	15-18	12	12	13
	19-35	38	37	37
	36-59	77	75	76
	60+	28	28	28
	Всього	**181**	**178**	**176**
Українське (Орільський СО)	0-5	4	4	5
	6-14	2	2	19
	15-18	6	6	14
	19-35	61	61	45
	36-59	88	88	74
	60+	41	41	32
	Всього	**202**	**202**	**189**
Українське (Домаський СО)	0-5	2	2	3
	6-14	6	7	6
	15-18	3	3	6
	19-35	25	28	27
	36-59	54	60	59
	60+	36	39	41
	Всього	**126**	**139**	**142**
Федорівка (Миролюбівський СО)	0-5	0	0	0
	6-14	2	2	2
	15-18	1	1	2
	19-35	9	8	11
	36-59	16	15	25

	60+	10	9	17
	Всього	**38**	**35**	**57**
Федорівка (Надеждинський СО)	0-5	2	2	2
	6-14	3	3	2
	15-18	2	2	1
	19-35	25	25	12
	36-59	48	48	31
	60+	13	13	11
	Всього	**93**	**93**	**59**
Хижняківка	0-5	0	0	0
	6-14	7	6	8
	15-18	3	3	12
	19-35	33	28	22
	36-59	61	53	56
	60+	38	32	30
	Всього	**142**	**122**	**128**
Хлібне	0-5	6	6	5
	6-14	10	10	8
	15-18	5	5	8
	19-35	35	35	35
	36-59	68	68	68
	60+	32	32	32
	Всього	**156**	**156**	**156**
Царедарівка	0-5	8	8	8
	6-14	17	17	39
	15-18	14	14	34
	19-35	66	66	71
	36-59	116	116	133
	60+	58	58	70
	Всього	**279**	**279**	**355**
Червоний Кут	0-5	3	2	2
	6-14	3	2	2
	15-18	1	1	1
	19-35	20	16	15
	36-59	52	41	41
	60+	14	11	13
	Всього	**93**	**73**	**74**
Чернігівське	0-5	12	12	11
	6-14	10	10	14
	15-18	24	24	20
	19-35	67	68	69
	36-59	152	154	157
	60+	59	60	61

	Всього	**324**	**328**	**332**
Шатівка	0-5	7	7	7
	6-14	13	12	11
	15-18	7	7	5
	19-35	21	20	20
	36-59	60	57	57
	60+	31	29	32
	Всього	**139**	**132**	**132**
Шугаївка	0-5	0	0	0
	6-14	1	1	1
	15-18	0	0	0
	19-35	6	5	4
	36-59	9	8	8
	60+	3	3	2
	Всього	**19**	**17**	**15**
Яблучне	0-5	0	0	0
	6-14	2	2	1
	15-18	4	4	1
	19-35	4	4	2
	36-59	9	9	6
	60+	4	4	2
	Всього	**23**	**23**	**12**
Яковлівка	0-5	7	8	8
	6-14	22	25	23
	15-18	16	18	13
	19-35	46	53	49
	36-59	97	111	105
	60+	59	68	74
	Всього	**247**	**283**	**272**
ВСЬОГО Лозівська громада	**0-5**	1 293	1 261	1 488
	6-14	3 474	3 383	3 478
	15-18	1 787	1 748	1 859
	19-35	8 163	7 978	7 780
	36-59	16 407	15 708	15 234
	60+	9 194	8 976	9 159
	Всього	**40 318**	**39 054**	**38 998**

Таблиця Д.1.3.7 – Динаміка змін частки вікових груп серед постійних мешканців громади в умовах війни, разом жінки та чоловіки, без врахування ВПО

Назва населеного пункту	Вікова група, повних років	Разом (жінки та чоловіки), постійні мешканці, станом на:

		01.01.2022	01.01.2023	01.01.2024
Артільне	0-5	10	20	26
	6-14	62	62	57
	15-18	15	15	15
	19-35	15	104	104
	36-59	140	140	136
	60+	111	110	109
	Всього	**452**	**451**	**447**
Бакшарівка	0-5	1	1	2
	6-14	7	5	5
	15-18	0	0	0
	19-35	0	5	5
	36-59	7	6	6
	60+	16	11	11
	Всього	**38**	**28**	**29**
Барабашівка	0-5	3	3	4
	6-14	3	2	2
	15-18	0	0	0
	19-35	0	8	8
	36-59	16	12	11
	60+	9	5	6
	Всього	**44**	**30**	**31**
Благодатне	0-5	0	0	0
	6-14	0	0	0
	15-18	0	0	0
	19-35	0	3	4
	36-59	14	11	10
	60+	8	6	6
	Всього	**26**	**20**	**20**
Богомолівка	0-5	1	2	2
	6-14	3	3	4
	15-18	0	0	1
	19-35	0	28	23
	36-59	42	42	35
	60+	27	27	19
	Всього	**102**	**102**	**84**
Браїлівка	0-5	2	2	4
	6-14	10	10	11
	15-18	5	5	5
	19-35	27	29	28
	36-59	63	67	64
	60+	46	49	53
	Всього	**153**	**162**	**165**

Братолюбівка	0-5	0	0	0
	6-14	0	0	0
	15-18	2	2	0
	19-35	7	7	8
	36-59	24	24	24
	60+	12	11	10
	Всього	**45**	**44**	**42**
Бритай	0-5	11	11	6
	6-14	2	2	4
	15-18	2	2	1
	19-35	44	44	26
	36-59	55	55	33
	60+	34	34	20
	Всього	**148**	**148**	**90**
Бунакове	0-5	10	10	15
	6-14	57	57	52
	15-18	13	13	20
	19-35	111	111	92
	36-59	166	166	156
	60+	123	123	109
	Всього	**480**	**480**	**444**
Веселе (Яковлівський СО)	0-5	2	2	3
	6-14	0	0	0
	15-18	0	0	0
	19-35	16	16	9
	36-59	39	39	20
	60+	10	10	11
	Всього	**67**	**67**	**43**
Веселе (Смирнівський СО)	0-5	4	4	4
	6-14	12	12	10
	15-18	9	9	10
	19-35	74	74	75
	36-59	116	116	127
	60+	90	90	74
	Всього	**305**	**305**	**300**
Вільне	0-5	0	0	0
	6-14	1	1	1
	15-18	1	1	0
	19-35	3	3	3
	36-59	15	13	14
	60+	5	4	4

	Всього	**25**	**22**	**22**
Водолага	0-5	1	1	2
	6-14	5	5	5
	15-18	10	10	6
	19-35	21	21	15
	36-59	60	60	45
	60+	33	33	22
	Всього	**130**	**130**	**95**
Герсеванівка	0-5	10	11	11
	6-14	24	26	24
	15-18	8	9	10
	19-35	58	65	65
	36-59	120	132	134
	60+	84	93	95
	Всього	**304**	**336**	**339**
Герсеванівське	0-5	4	3	4
	6-14	3	2	2
	15-18	1	1	1
	19-35	13	10	9
	36-59	25	20	20
	60+	25	19	19
	Всього	**71**	**55**	**55**
Городнє	0-5	1	1	2
	6-14	7	5	4
	15-18	0	0	0
	19-35	12	9	9
	36-59	17	13	11
	60+	9	6	8
	Всього	**46**	**34**	**34**
Горохівка	0-5	0	0	0
	6-14	0	0	0
	15-18	0	0	0
	19-35	0	0	0
	36-59	0	0	0
	60+	2	0	0
	Всього	**2**	**0**	**0**
Григоросове	0-5	0	0	0
	6-14	0	0	0
	15-18	0	0	0
	19-35	0	0	0
	36-59	0	0	0
	60+	2	0	0
	Всього	**2**	**0**	**0**

Дивізійне	0-5	0	0	0
	6-14	0	0	0
	15-18	0	0	0
	19-35	3	2	2
	36-59	8	6	5
	60+	3	2	3
	Всього	**14**	**10**	**10**
Довгове	0-5	3	3	3
	6-14	6	7	7
	15-18	4	5	6
	19-35	11	14	14
	36-59	24	31	35
	60+	15	21	21
	Всього	**63**	**81**	**86**
Домаха	0-5	31	33	44
	6-14	81	87	81
	15-18	35	37	36
	19-35	146	158	156
	36-59	338	363	360
	60+	256	278	264
	Всього	**887**	**956**	**941**
Єлизаветівка	0-5	22	22	35
	6-14	25	25	38
	15-18	29	29	43
	19-35	185	185	238
	36-59	329	329	265
	60+	250	250	202
	Всього	**840**	**840**	**821**
Запарівка	0-5	0	0	0
	6-14	0	0	0
	15-18	0	0	0
	19-35	0	0	0
	36-59	0	0	0
	60+	10	1	1
	Всього	**10**	**1**	**1**
Запорізьке	0-5	0	0	0
	6-14	1	1	1
	15-18	0	0	0
	19-35	1	1	0
	36-59	3	6	7
	60+	0	1	1
	Всього	**5**	**9**	**9**
Захарівське	0-5	0	0	0

	6-14	1	1	2
	15-18	1	1	1
	19-35	8	6	7
	36-59	9	7	8
	60+	11	8	8
	Всього	**30**	**23**	**26**
Зелений Гай	0-5	0	0	1
	6-14	7	6	5
	15-18	8	6	1
	19-35	17	14	14
	36-59	34	27	32
	60+	11	10	11
	Всього	**77**	**63**	**64**
Іванівка	0-5	4	2	2
	6-14	2	1	2
	15-18	2	1	7
	19-35	18	12	12
	36-59	35	23	24
	60+	27	19	20
	Всього	**88**	**58**	**67**
Катеринівка	0-5	51	51	86
	6-14	68	68	98
	15-18	61	61	95
	19-35	290	290	290
	36-59	576	576	568
	60+	505	505	460
	Всього	**1 551**	**1 551**	**1 597**
Кінне	0-5	11	11	16
	6-14	20	20	20
	15-18	23	23	18
	19-35	103	100	98
	36-59	190	186	187
	60+	126	122	120
	Всього	**473**	**462**	**459**
Копані	0-5	2	2	3
	6-14	13	13	9
	15-18	5	5	4
	19-35	13	13	11
	36-59	32	32	25
	60+	18	18	16
	Всього	**83**	**83**	**68**
Краснопавлівка	0-5	124	124	149
	6-14	490	490	419

	15-18	189	189	170
	19-35	1 204	1 204	1 144
	36-59	2 545	2 545	2 444
	60+	2 085	2 085	1 789
	Всього	**6 637**	**6 637**	**6 115**
Лагідне	0-5	3	3	4
	6-14	5	4	4
	15-18	3	3	1
	19-35	21	18	18
	36-59	18	15	17
	60+	16	15	15
	Всього	**66**	**58**	**59**
Лиман	0-5	0	0	0
	6-14	0	0	0
	15-18	0	0	0
	19-35	0	0	0
	36-59	0	1	1
	60+	0	0	0
	Всього	**0**	**1**	**1**
Литовщина	0-5	0	0	0
	6-14	0	0	0
	15-18	2	1	1
	19-35	8	4	4
	36-59	20	10	10
	60+	14	9	9
	Всього	**44**	**24**	**24**
Лісівське	0-5	2	2	2
	6-14	2	2	2
	15-18	1	1	0
	19-35	6	8	8
	36-59	8	10	11
	60+	5	8	8
	Всього	**24**	**31**	**31**
Лозова	0-5	1 608	1 549	1 746
	6-14	4 754	4 577	4 554
	15-18	2 176	2 095	2 085
	19-35	9 227	8 883	8 840
	36-59	19 676	18 941	18 849
	60+	15 685	15 098	14 822
	Всього	**53 126**	**51 143**	**50 896**
Мальцівське	0-5	2	2	2
	6-14	8	8	7
	15-18	8	8	9

	19-35	45	45	42
	36-59	101	101	93
	60+	60	60	56
	Всього	**224**	**224**	**209**
Мар'ївка	0-5	0	0	0
	6-14	0	0	0
	15-18	0	0	0
	19-35	8	8	1
	36-59	20	20	8
	60+	17	17	3
	Всього	**45**	**45**	**12**
Миколаївка (Миколаївський СО)	0-5	4	4	8
	6-14	20	20	39
	15-18	13	13	39
	19-35	72	72	76
	36-59	144	144	157
	60+	75	77	57
	Всього	**328**	**330**	**376**
Миколаївка (Шатівський СО)	0-5	2	2	3
	6-14	5	5	6
	15-18	5	5	3
	19-35	50	50	43
	36-59	81	81	71
	60+	47	47	40
	Всього	**190**	**190**	**166**
Миколаївка (Артільний СО)	0-5	0	0	0
	6-14	0	0	0
	15-18	0	0	0
	19-35	0	0	0
	36-59	0	0	0
	60+	1	0	0
	Всього	**1**	**0**	**0**
Мирне	0-5	3	3	3
	6-14	9	9	11
	15-18	9	9	11
	19-35	39	37	43
	36-59	78	74	90
	60+	52	50	50
	Всього	**190**	**182**	**208**
с. Миролюбівка (Надеждівський СО)	0-5	3	3	1
	6-14	0	0	0

	15-18	0	0	0
	19-35	19	19	7
	36-59	30	30	10
	60+	20	20	8
	Всього	**72**	**72**	**26**
С-ще Миролюбівка (Миролюбівський СО)	0-5	8	8	8
	6-14	17	16	32
	15-18	17	16	26
	19-35	105	98	103
	36-59	229	214	227
	60+	150	141	148
	Всього	**526**	**493**	**544**
Миронівка	0-5	4	4	3
	6-14	14	14	11
	15-18	2	2	9
	19-35	60	60	31
	36-59	116	116	68
	60+	50	50	27
	Всього	**246**	**246**	**149**
Михайлівка	0-5	4	4	5
	6-14	6	6	10
	15-18	5	5	12
	19-35	35	35	45
	36-59	77	77	100
	60+	49	49	72
	Всього	**176**	**176**	**244**
Надеждине	0-5	0	0	0
	6-14	0	0	0
	15-18	0	0	0
	19-35	2	1	1
	36-59	12	5	5
	60+	12	5	5
	Всього	**26**	**11**	**11**
Надеждівка	0-5	10	9	13
	6-14	9	8	11
	15-18	13	12	7
	19-35	85	77	79
	36-59	158	143	149
	60+	119	109	109
	Всього	**394**	**358**	**368**
Нестеліївка	0-5	0	0	1
	6-14	6	5	6
	15-18	0	0	1

	19-35	21	18	17
	36-59	46	38	38
	60+	51	44	45
	Всього	**124**	**105**	**108**
Нижня Краснопавлівка	0-5	6	6	5
	6-14	22	22	11
	15-18	4	4	10
	19-35	44	44	35
	36-59	85	85	68
	60+	49	49	50
	Всього	**210**	**210**	**179**
Нова Іванівка	0-5	20	23	29
	6-14	31	37	53
	15-18	24	28	49
	19-35	124	147	140
	36-59	199	236	249
	60+	134	160	163
	Всього	**532**	**631**	**683**
Нова Мечебилівка	0-5	0	0	0
	6-14	0	0	0
	15-18	0	0	0
	19-35	6	6	2
	36-59	14	14	6
	60+	1	1	0
	Всього	**21**	**21**	**8**
Нове	0-5	2	2	2
	6-14	2	2	5
	15-18	2	2	3
	19-35	14	14	11
	36-59	33	33	25
	60+	12	12	9
	Всього	**65**	**65**	**55**
Новоселівка	0-5	2	2	1
	6-14	5	5	4
	15-18	2	2	2
	19-35	12	12	8
	36-59	26	26	17
	60+	30	30	21
	Всього	**77**	**77**	**53**
Оддихне	0-5	9	11	14
	6-14	18	21	18
	15-18	8	10	8

	19-35	61	74	74
	36-59	71	87	87
	60+	53	63	64
	Всього	**220**	**266**	**265**
Олександрівка	0-5	8	8	8
	6-14	14	15	14
	15-18	7	7	9
	19-35	51	56	53
	36-59	81	88	86
	60+	74	81	82
	Всього	**235**	**255**	**252**
Олексіївка	0-5	5	5	5
	6-14	5	5	5
	15-18	0	0	0
	19-35	16	14	13
	36-59	29	25	27
	60+	22	18	25
	Всього	**77**	**67**	**75**
Орілька	0-5	58	58	94
	6-14	134	134	210
	15-18	98	98	155
	19-35	537	537	328
	36-59	1 184	1 184	725
	60+	817	817	1 400
	Всього	**2 828**	**2 828**	**2 912**
Павлівка Друга	0-5	7	7	7
	6-14	18	20	19
	15-18	6	6	13
	19-35	35	37	36
	36-59	73	78	74
	60+	35	40	43
	Всього	**174**	**188**	**192**
Лиманівка	0-5	217	217	223
	6-14	383	383	362
	15-18	302	302	291
	19-35	1 327	1 327	1 322
	36-59	2 732	2 732	2 721
	60+	1 908	1 908	1 924
	Всього	**6 869**	**6 869**	**6 843**
Перемога	0-5	9	9	11
	6-14	34	34	28
	15-18	11	11	9
	19-35	69	68	66

	36-59	145	142	138
	60+	125	123	119
	Всього	**393**	**387**	**371**
Петропілля	0-5	1	1	5
	6-14	7	7	5
	15-18	7	7	4
	19-35	85	85	62
	36-59	140	140	100
	60+	65	65	53
	Всього	**305**	**305**	**229**
Плисове	0-5	1	1	3
	6-14	11	11	13
	15-18	12	12	5
	19-35	69	69	54
	36-59	183	183	152
	60+	116	116	92
	Всього	**392**	**392**	**319**
Поди	0-5	0	0	0
	6-14	0	0	0
	15-18	0	0	0
	19-35	2	2	1
	36-59	10	10	9
	60+	14	14	5
	Всього	**26**	**26**	**15**
Полтавське	0-5	8	8	12
	6-14	11	11	13
	15-18	12	12	10
	19-35	44	45	46
	36-59	74	78	79
	60+	46	47	45
	Всього	**195**	**201**	**205**
Привілля	0-5	0	0	0
	6-14	0	0	0
	15-18	2	2	0
	19-35	15	15	8
	36-59	31	31	18
	60+	13	13	8
	Всього	**61**	**61**	**34**
Різдвянка	0-5	1	1	2
	6-14	1	1	2
	15-18	0	0	1
	19-35	10	8	7
	36-59	27	20	19

	60+	14	9	9
	Всього	**53**	**39**	**40**
Роздори	0-5	2	2	2
	6-14	4	4	1
	15-18	0	0	0
	19-35	16	16	10
	36-59	45	45	28
	60+	35	35	24
	Всього	**102**	**102**	**65**
Рубіжне	0-5	3	3	2
	6-14	8	7	8
	15-18	7	6	8
	19-35	30	26	24
	36-59	51	44	41
	60+	27	24	25
	Всього	**126**	**110**	**108**
Садове	0-5	4	4	9
	6-14	10	10	18
	15-18	10	10	15
	19-35	50	50	39
	36-59	150	150	127
	60+	97	97	89
	Всього	**321**	**321**	**297**
Світловщина	0-5	2	2	2
	6-14	4	4	10
	15-18	8	8	12
	19-35	25	25	18
	36-59	74	74	60
	60+	60	60	54
	Всього	**173**	**173**	**156**
Святушине	0-5	5	3	3
	6-14	8	5	5
	15-18	2	1	4
	19-35	23	15	12
	36-59	36	23	23
	60+	11	9	12
	Всього	**85**	**56**	**59**
Сергіївка	0-5	0	0	0
	6-14	1	1	1
	15-18	1	1	0
	19-35	4	5	5
	36-59	9	10	9
	60+	4	5	6

	Всього	**19**	**22**	**21**
Смирнівка	0-5	24	23	30
	6-14	37	35	44
	15-18	42	40	47
	19-35	144	139	161
	36-59	264	253	297
	60+	211	204	212
	Всього	**722**	**694**	**791**
Степанівка	0-5	2	1	1
	6-14	4	2	2
	15-18	2	1	2
	19-35	10	6	6
	36-59	24	15	14
	60+	16	12	12
	Всього	**58**	**37**	**37**
Степове	0-5	2	2	1
	6-14	3	3	4
	15-18	4	4	10
	19-35	30	25	24
	36-59	85	72	69
	60+	52	43	52
	Всього	**176**	**149**	**160**
Страсне	0-5	1	1	1
	6-14	0	0	1
	15-18	2	2	3
	19-35	11	11	12
	36-59	18	18	20
	60+	21	18	16
	Всього	**53**	**50**	**53**
Тихопілля	0-5	18	18	19
	6-14	31	31	24
	15-18	25	25	30
	19-35	77	75	68
	36-59	144	140	145
	60+	79	76	77
	Всього	**374**	**365**	**363**
Українське (Орільський СО)	0-5	10	10	15
	6-14	8	8	34
	15-18	14	14	31
	19-35	111	111	79
	36-59	176	176	141
	60+	93	93	76
	Всього	**412**	**412**	**376**

Українське (Домаський СО)	0-5	5	5	8
	6-14	14	16	14
	15-18	4	4	7
	19-35	47	52	50
	36-59	95	105	104
	60+	74	82	86
	Всього	**239**	**264**	**269**
Федорівка (Миролюбівський СО)	0-5	0	0	0
	6-14	4	4	4
	15-18	3	3	4
	19-35	20	18	21
	36-59	36	33	44
	60+	28	26	33
	Всього	**91**	**84**	**106**
Федорівка (Надеждинський СО)	0-5	2	2	2
	6-14	5	5	3
	15-18	4	4	3
	19-35	35	35	18
	36-59	76	76	49
	60+	29	29	20
	Всього	**151**	**151**	**95**
Хижняківка	0-5	1	1	1
	6-14	12	10	21
	15-18	10	9	26
	19-35	56	48	44
	36-59	107	93	101
	60+	90	76	83
	Всього	**276**	**237**	**276**
Хлібне	0-5	12	12	10
	6-14	15	15	14
	15-18	14	14	17
	19-35	67	67	67
	36-59	125	125	125
	60+	90	90	90
	Всього	**323**	**323**	**323**
Царедарівка	0-5	18	18	20
	6-14	35	35	73
	15-18	23	23	51
	19-35	122	122	130
	36-59	241	241	273
	60+	143	143	172
	Всього	**582**	**582**	**719**

Червоний Кут	0-5	4	3	3
	6-14	12	9	8
	15-18	5	4	3
	19-35	35	28	25
	36-59	82	65	69
	60+	55	44	46
	Всього	**193**	**153**	**154**
Чернігівське	0-5	23	23	23
	6-14	22	22	32
	15-18	37	37	29
	19-35	127	129	131
	36-59	281	285	291
	60+	163	167	170
	Всього	**653**	**663**	**676**
Шатівка	0-5	12	12	14
	6-14	22	21	17
	15-18	10	10	9
	19-35	43	41	40
	36-59	104	99	99
	60+	77	71	70
	Всього	**268**	**254**	**249**
Шугаївка	0-5	0	0	0
	6-14	1	1	2
	15-18	0	0	0
	19-35	8	7	6
	36-59	17	15	14
	60+	6	5	5
	Всього	**32**	**28**	**27**
Яблучне	0-5	0	0	0
	6-14	6	6	3
	15-18	8	8	3
	19-35	4	4	2
	36-59	18	18	11
	60+	11	11	6
	Всього	**47**	**47**	**25**
Яковлівка	0-5	15	17	17
	6-14	56	64	53
	15-18	27	31	25
	19-35	92	106	100
	36-59	177	203	201
	60+	148	168	176
	Всього	**515**	**589**	**572**
ВСЬОГО	**0-5**	2 480	2 433	2 827

Лозівська громада	**6-14**	6 783	6 611	6 714
	15-18	3 436	3 356	3 562
	19-35	15 911	15 690	15 185
	36-59	33 428	32 637	31 665
	60+	25 534	24 904	24 690
	Всього	**87 724**	**85 631**	**84 643**

Таблиця Д.1.3.8 – Структура виконавчих органів Лозівської міської ради Харківської області, загальна чисельність апарату ради та її виконавчих органів

Додаток до рішення Лозівської міської ради
від 11.04.2024р. №1805

		Посадові особи	Службовці	Робітники
1.	**Керівництво**	**28**	**-**	**-**
	міський голова	1	-	-
	перший заступник міського голови	1	-	-
	секретар міської ради	1	-	-
	заступник міського голови з питань діяльності виконавчих органів ради	5	-	-
	керуючий справами виконавчого комітету міської ради	1	-	-
	староста	19	-	-
2.	**Апарат виконавчого комітету міської ради**	**21**	**5**	**16,5** (з них: 16 по 1,0 ст., 1 по 0,5 ст.)
	відділ персоналу	3	-	-
	організаційний відділ	3	-	-
	відділ з питань діловодства та звернень громадян	5	-	-
	юридичний відділ	3	-	-
	відділ з бухгалтерського обліку та звітності	5	-	-
	радник	2	-	-
3.	**Управління, відділи та інші виконавчі органи**	**217**	**36**	**20,75**
3.1.	**Апарат ради**	**2**	**-**	**1**
	відділ по забезпеченню діяльності ради	2	-	-
3.2.	**Управління та відділи міської ради**	**82**	**20**	**-**
	архівний відділ	1	1	-
	відділ по забезпеченню діяльності старостинських округів	26	17	-
	відділ містобудування, архітектури та земельних відносин (у т.ч. сектор містобудування та архітектури – 4, сектор земельних відносин – 7)	12	-	-
	управління економіки	6	-	-

	відділ цивільного захисту, оборонної, мобілізаційної роботи та взаємодії з правоохоронними органами (у т.ч. сектор цивільного захисту – 2; сектор оборонної, мобілізаційної роботи та взаємодії з правоохоронними органами – 2)	4	1	-
	відділ ведення Державного реєстру виборців	3	-	-
	відділ «Центр надання адміністративних послуг»	16	-	-
	відділ з питань реєстрації місця проживання фізичних осіб та ведення реєстру громади	6	-	-
	відділ державного архітектурно-будівельного контролю	3	-	-
	відділ цифрової трансформації та комп'ютерного забезпечення	3	-	-
	сектор реєстрації	2	1	
3.3.	**Самостійні управління та відділи міської ради**	**133**	**16**	**19,75**
	управління освіти, молоді та спорту	14	1	-
	управління праці та соціального захисту населення	51	5	7
	управління культури	9	1	2
	фінансове управління	12	1	1
	служба у справах дітей	13	1	1,5
	управління житлово-комунального господарства та будівництва	26	6	8
	відділ з питань управління комунальним майном	8	1	0,25
	ВСЬОГО:	**266**	**41**	**37,25**
		РАЗОМ:	**344,25**	

Секретар міської ради **Юрій КУШНІР**

Додаток 1.4
до проєкту Програми комплексного
відновлення Лозівської міської ТГ

Детальна інформація до Розділу 2 ПКВ

Таблиця Д.1.4.1 – Розподіл кількості суб'єктів господарювання Лозівської міської ТГ за галузями економіки

Назва галузі	Кількість суб'єктів господарювання, од., станом на:		
	01.01.2022	**01.01.2023**	**01.01.2024**
Сільське господарство, у т.ч.:	**265**	**327**	**338**
рослинництво	*256*	*316*	*294*
тваринництво	*9*	*11*	*16*
інше (садівництво, виноградарство, переробка тощо)	*0*	*0*	*28*
Мисливство	0	0	0
Лісове господарство	3	3	4
Рибне господарство	12	12	11
Промисловість, у т.ч.:	**135**	**131**	**135**
добувна промисловість	*2*	*2*	*2*
легка промисловість	*28*	*26*	*26*
переробна промисловість	*28*	*29*	*28*
машинобудування	*9*	*10*	*10*
виробництво та розподілення електроенергії, газу, пари та води	*9*	*9*	*9*
інша	*59*	*55*	*60*
Будівництво	49	58	75
Оптова і роздрібна торгівля; торгівля транспортними засобами; послуги з ремонту	1 728	1 741	1 616
Готелі та ресторани	76	82	126
Транспорт	131	135	147
Складське господарство, поштова та кур'єрська діяльність	0	0	12
Інформація та телекомунікації	34	37	140
Державне управління й оборона	22	23	26
Професійна, наукова та технічна діяльність	82	85	85
Освіта	73	71	75
Охорона здоров'я та соціальна допомога	58	62	79
Мистецтво, спорт, розваги та відпочинок	45	47	64
Інше	928	1 024	1 282
Всього:	**3 641**	**3 838**	**4 215**

Примітка: офіційні дані щодо кількості зайнятих у галузях економіки в Лозівській громаді відсутні, наявні дані не дають можливість проаналізувати зайнятість по всіх сферах суб'єктів

господарювання громади. За даними підприємств та організацій, які надають відомості для органів місцевого самоврядування перелік найбільших роботодавців визначено в таблиці 2.1 розділу 2.4. Інформація про основних роботодавців на території ТГ.

Таблиця Д.1.4.2 – Інформація про ТОП-15 основних платників податків Лозівської міської ТГ

Назва	Адреса місце-розташування	Вид діяльності (основний)	на 01.01.2022		на 01.01.2023		на 01.01.2024	
			Сплачено податків, тис. грн	К-ть праців., осіб	Сплачено податків, тис. грн	К-ть праців., осіб	Сплачено податків, тис. грн	К-ть праців., осіб
АТ "УКРЗАЛІЗНИЦЯ"		транспорт	137 488,8		101 482,0		59 837,9	2273
УОМС ЛМР		освіта	54 711,9	2254	49 410,6	1977	47 485,5	2557
ТОВ "ЛКМЗ"		промисловість	20 521,8	800	3 820,3	694	12 332,6	694
КНП ЛОЗІВСЬКЕ "ТМО"		медицина	16 699,0	656	17 917,4	674	19 354,1	625
АТ "ХАРКІВ-ОБЛЕНЕРГО"		енергозабезпечення	15 132,9		11 793,1		14 253,1	
ДП "УКРХІМ-ТРАНСАМІАК"		трубопровідний транспорт	13 958,0	146	6 510,9	214	2 955,3	214
СТОВ "Мрія"		сільське господарство	13 025,5		9 760,9		12 315,1	
КП "ХАРКІВ-ВОДОКАНАЛ"		водопостачання	12 870,2		10 298,5		24 146,9	479
КП "ТЕПЛО-ЕНЕРГО"ЛМР		теплопостачання	9 920,5	301	8 539,0	350	10 000,2	350
ПОСП "АГРОСВІТ"		сільське господарство	7 243,3		6 622,2		6 839,5	101
ДП "ЛОЗОВА-ВОДОСЕРВІС" КП "ТЕПЛОЕНЕРГО"			6 948,2	197	7 467,0	209	9 710,9	196
ТОВ "ПРОМАГРО"			6 584,9		3 881,5		4 561,5	11
ДП "КОМСОМОЛЕЦЬ"			5 300,2		5 579,9		5 637,9	122

ПОСП "ГАРАНТ"			4 739,0		4 335,7		6 269,0	38
КП "ЕКО-САН" ЛМР			4 520,8	139	3 441,6	150	4 738,2	146

Додаток 1.5
до проєкту Програми
комплексного відновлення
Лозівської міської ТГ

Детальна інформація до Розділу 3 ПКВ

Таблиця Д.1.5.1 - Перелік джерел інформації про показники сфери екології, використані для підготовки Розділу 3 ПКВ

№ з/п	Компонент	Показники	Джерело даних
1	Природо-охоронні території	Площа і частка території природно-заповідного фонду, га / %	Дані Міністерства захисту довкілля та природних ресурсів України станом на 01.01.2022. Публічна кадастрова карта. Портал відкритих даних data.gov.ua
2	Природо-охоронні території	Площа і частка території Смарагдової мережі, га / %	Emerald Network. Council of Europe. https://emerald.eea.europa.eu/
3	Природо-охоронні території	Площа і частка територій водно-болотних угідь, га / %	Ramsar Sites Information Service. https://rsis.ramsar.org/
4	Землі лісового фонду	Площа і частка земель лісового фонду, га / %	ВО "УКРДЕРЖЛІСПРОЄКТ", Матеріали лісоустрою, відкриті дані станом на 2021 рік
5	Землі лісового фонду	Наявність пожежо-небезпечних лісів	ВО "УКРДЕРЖЛІСПРОЄКТ", Матеріали лісоустрою, відкриті дані станом на 2021 рік
6	Землі лісового фонду	Структура пожежо-небезпечних лісів за класами пожежної небезпеки, %	ВО "УКРДЕРЖЛІСПРОЄКТ", Матеріали лісоустрою, відкриті дані станом на 2021 рік
7	Корисні копалини	Родовища корисних копалин	Інтерактивна карта ділянок надр, на які надано спеціальні дозволи користування надрами. https://data.gov.ua/dataset/d4a4b07b-55dc-40a4-8b05-d35d7b0aef32
8	Корисні копалини	Видобування води	Інтерактивна карта ділянок надр, на які надано спеціальні дозволи користування надрами. https://data.gov.ua/dataset/d4a4b07b-55dc-40a4-8b05-d35d7b0aef32
9	Альтернативні джерела енергії	Потенціал сонячної енергії. Потенціал фотоелектричної потужності, або потенційне виробництво фотоелектричної електроенергії (PVOUT), середнє за рік. Потенційне виробництво фотоелектричної електроенергії (PVOUT). PVOUT характеризує потенційну кількість електроенергії, яку може виробити фотоелектрична система (сонячні панелі) протягом певного періоду часу (у даному	Longterm yearly average of Potential photovoltaic electricity production – Ukraine - Global Solar Atlas 2.0 ESMAP. 2020. Global Photovoltaic Power Potential by Country. Washington, DC: World Bank

№ з/п	Компонент	Показники	Джерело даних
		випадку – протягом року загалом). Представлений потенціал виробництва фотоелектричної енергії для вільно розміщеної фотоелектричної електростанції з модулями, встановленими під оптимальним нахилом для максимізації місячного виробництва фотоелектричної енергії. PVOUT являє собою кількість електроенергії, що виробляється на одиницю встановленої потужності фотоелектричної системи в довгостроковій перспективі. Вимірюється в кіловат-годинах на встановлений кіловат-пік потужності системи (фотоелектрична електрична потужність за стандартних умов). PVOUT вказує на максимальну енергію, яку сонячні панелі можуть здати в систему, враховуючи фактори, такі як сонячна радіація, кліматичні умови, нахил панелей, облаштування та ефективність панелей.	
10	Альтернативні джерела енергії	Потенціал вітрової енергії. Щільність потужності вітру (ПМВ) (Wind Power Density (WPD) на висоті 50 м і на висоті 100 м Щільність потужності вітру (Wind Power Density (WPD) використовується для оцінки потенціалу вітрової енергії на певній території; є середньорічною потужністю, що припадає на квадратний метр площі охоплення турбіни, і розраховується для різних висот над землею (на рисунку – на висоті 50 м). Wind Power Density виражається у ваттах на квадратний метр (W/m²) або у кіловаттах на квадратний метр (kW/m²) і характеризує кількість енергії, яку можна видобути з вітру на певній площі за певних умов. Розрахунок Wind Power Density враховує такі параметри, як швидкість вітру, щільність повітря, площа і висота над рівнем землі. Чим вища Wind Power Density, тим більший потенціал для виробництва електроенергії з вітрової енергії на даній території. Вимірювання Wind Power Density дозволяє встановити, наскільки ефективно можна використовувати вітроенергію для виробництва електроенергії на різних висотах, на яких можуть бути встановлені установки, та	«Global Wind Atlas 3.0, a free, web-based application developed, owned and operated by the Technical University of Denmark (DTU). The Global Wind Atlas 3.0 is released in partnership with the World Bank Group, utilising data provided by Vortex, using funding provided by the Energy Sector Management Assistance Program (ESMAP). For additional information: https://globalwindatlas.info National Renewable Energy Laboratory (NREL) Wind Power Classes can be viewed at http://rredc.nrel.gov/wind/pubs/atlas/tables/A-8T.html Wind Energy Resource Atlas of the United States can viewed at http://rredc.nrel.gov/wind/pubs/atlas/atlas_index.html

№ з/п	Компонент	Показники	Джерело даних
		прийняти рішення про встановлення вітроелектростанцій на певній території. Вітроенергетичні ресурси оцінюються з точки зору класів вітроенергетики від класу 1 (найнижчий) до класу 7 (найвищий): Power Density (W/m2) Class 1, 0-200 Class 2, 200-300 Class 3, 300-400 Class 4, 400-500 Class 5, 500-600 Class 6, 600-800 Class 7, 800+ Кожен клас представляє діапазон середньої щільності потужності вітру (в одиницях Вт/м2) або еквівалентної середньої швидкості вітру на певній висоті (висотах) над землею. Території, віднесені до класу 3 або вище, підходять для більшості застосувань вітрових турбін, тоді як території класу 2 є маргінальними. Території класу 1, як правило, не підходять, хоча деякі місця (наприклад, відкриті вершини пагорбів, які можуть бути не показані на картах) з достатнім вітровим ресурсом для вітрових турбін можуть існувати в деяких районах класу I. Загалом, комерційні вітроенергетичні проєкти з використанням великих турбін вимагають середньої потужності щонайменше 400 Вт/м2 (клас 4 або вище)	
11	Клімат	Середня температура повітря, щомісячно	Global climate and weather data. https://www.worldclim.org/data/index.html
12	Клімат	Середня кількість атмосферних опадів, щомісячно	Global climate and weather data. https://www.worldclim.org/data/index.html
13	Клімат	Характеристика кліматичних умов	Сервіс кліматичних даних https://weatherspark.com/y/92635/Average-Weather-in-Chernivtsi-Ukraine-Year-Round
14	Клімат	Температура поверхні Землі з супутника Landsat	Серія аналітичних знімків за 2018 – 2021 роки Remote Sensing Lab http://rslab.gr/index.html

№ з/п	Компонент	Показники	Джерело даних
			Parastatidis, D., Mitraka, Z., Chrysoulakis, N., Abrams, M., 2017. Online Global Land Surface Temperature Estimation from Landsat. Remote Sens., 9, 1208.
15	Тенденції змін клімату	Climate Models: 2040 - 2059 Low Emissions (RCP 2.6) Temperature&Precipitation	вебшар Esri with the Research Applications Laboratory (RAL) from the National Center for Atmospheric Research (NCAR) https://hub.arcgis.com/maps/esri::climate-models-2040-2059-analyses-low-emissions-rcp-2-6-mature-support/about
16	Тенденції змін клімату	Climate Models: 2040 - 2059 Moderate Emissions (RCP 4.5) Temperature&Precipitation	вебшар Esri with the Research Applications Laboratory (RAL) from the National Center for Atmospheric Research (NCAR) https://hub.arcgis.com/maps/1071ced6c1314e1db1b3edef58c3a25f/about
17	Тенденції змін клімату	Climate Models: 2040 - 2059 High Emissions (RCP 6.0) Temperature&Precipitation	вебшар Esri with the Research Applications Laboratory (RAL) from the National Center for Atmospheric Research (NCAR) https://home-pugonline.hub.arcgis.com/maps/97c47837d64a4be28703ebfe98fd90c5/about
18	Тенденції змін клімату	Climate Models: 2040 - 2059 Very High Emissions (RCP 8.5) Temperature&Precipitation	вебшар Esri with the Research Applications Laboratory (RAL) from the National Center for Atmospheric Research (NCAR) https://hub.arcgis.com/maps/esri::climate-models-2040-2059-analyses-very-high-emissions-rcp-8-5-mature-support/about
19	Водні ресурси	Характеристика стану поверхневих вод та водозбірних басейнів	Плани управління річковими басейнами. Державне агентство водних ресурсів України. https://davr.gov.ua/site/material?psevd=https%3A%2F%2Fwww.davr.gov.ua%2Fplani-upravlinnya-richkovimi-basejnamiuuyi8 План управління річковим басейном Дніпра https://davr.gov.ua/plan-upravlinnya-richkovim-basejnom-dnipra1 План управління річковим басейном Дону https://davr.gov.ua/plan-upravlinnya-richkovim-basejnom-donu1 План управління річковим басейном річок Причорномор'я https://davr.gov.ua/plan-upravlinnya-richkovim-basejnom-richok-prichornomorya1

№ з/п	Компонент	Показники	Джерело даних
			План управління річковим басейном Південного Бугу https://davr.gov.ua/plan-upravlinnya-richkovim-basejnom-pivdennogo-bugu
20	Водні ресурси	Площа і частка водойм, га / %	OpenStreetMap
21	Ґрунти	Типи ґрунтів	Карта ґрунтів Української РСР . Укр. НДІ ґрунтознавства ім. О. Н. Соколовського, Укрземпроєкт; - М-б 1:200 000. Київ, 1967 Аркуші: №№ 44, 45, 60, 61, 62, 76, 80, 81, 94, 95, 112, 113, 114, 115, 124, 125, 134, 135
22	Ґрунти	Домінантні види деградації ґрунтів	World map of the status of human-induced soil degradation: an explanatory note / L.R. Oldeman, R.T.A. Hakkeling, W.G. Sombroek. -Wageningen: International Soil Reference and Information Centre; Nairobi: United Nations Environment Programme. - I11. https://www.isric.org/projects/global-assessment-human-induced-soil-degradation-glasod
23.	Ґрунти	Субдомінантні види деградації ґрунтів	World map of the status of human-induced soil degradation: an explanatory note / L.R. Oldeman, R.T.A. Hakkeling, W.G. Sombroek. -Wageningen: International Soil Reference and Information Centre; Nairobi: United Nations Environment Programme. - I11. https://www.isric.org/projects/global-assessment-human-induced-soil-degradation-glasod

Додаток 1.6
до проєкту Програми
комплексного відновлення
Лозівської міської ТГ

Детальна інформація до Розділу 4 ПКВ

Таблиця Д.1.6.1 – Характеристика житлової інфраструктури Лозівської міської ТГ

Назва населеного пункту	Тип житлової забудови	на 01.01.2022			на 01.01.2024		
		Кількість, од.	Загальна площа, м^2	Кількість квартир	Кількість, од.	Загальна площа, м^2	Кількість квартир
м. Лозова (у т.ч. с.Лісівське та с. Герсеванівське)	Багатоквартирний будинок	382	1 010 225	20 042	382	1 010 225	20 042
	Садибна житлова будівля	6 136	388 560	X	6 136	388 560	X
	Дачний або садовий будинок			X			X
	Гуртожиток						
	Незавершене житлове будівництво	3	10 357	154	3	10 357	154
	Тимчасові містечка (модульні будинки) для ВПО						
Катеринівський старостинський округ							
с. Катеринівка	Багатоквартирний будинок						
	Садибна житлова будівля	737	51 676	X	737	51 676	X
	Дачний або садовий будинок			X			X
	Гуртожиток						
	Незавершене житлове будівництво						
	Тимчасові містечка (модульні будинки) для ВПО						
с. Світловщина	Багатоквартирний будинок						
	Садибна житлова будівля	81	4 914	X	81	4 914	X
	Дачний або садовий будинок			X			X
	Гуртожиток						
	Незавершене житлове будівництво						
	Тимчасові містечка (модульні будинки) для ВПО						
с. Довгове	Багатоквартирний будинок						
	Садибна житлова будівля	60	3 040	X	60	3 040	X

	Дачний або садовий будинок	0	0	X	0	0	X
	Гуртожиток						
	Незавершене житлове будівництво						
	Тимчасові містечка (модульні будинки) для ВПО						
с. Михайлівка	Багатоквартирний будинок						
	Садибна житлова будівля	165	8 064	X	165	8 064	X
	Дачний або садовий будинок	0	0	X	0	0	X
	Гуртожиток						
	Незавершене житлове будівництво						
	Тимчасові містечка (модульні будинки) для ВПО						
с. Братолюбівка	Багатоквартирний будинок						
	Садибна житлова будівля	40	1 992	X	40	1 992	X
	Дачний або садовий будинок	0	0	X			X
	Гуртожиток						
	Незавершене житлове будівництво						
	Тимчасові містечка (модульні будинки) для ВПО						
с. Артільне	Багатоквартирний будинок	4	947	16	4	947	16
	Садибна житлова будівля	216	13 090	X	216	13 090	X
	Дачний або садовий будинок			X			X
	Гуртожиток						
	Незавершене житлове будівництво						
	Тимчасові містечка (модульні будинки) для ВПО						
с. Надеждине	Багатоквартирний будинок						

	Садибна житлова будівля	17	679	Х	17	679	Х
	Дачний або садовий будинок			Х			Х
	Гуртожиток						
	Незавершене житлове будівництво						
	Тимчасові містечка (модульні будинки) для ВПО						
с. Барабашівка	Багатоквартирний будинок						
	Садибна житлова будівля	20	1 138	Х	20	1 138	Х
	Дачний або садовий будинок	0	0	Х	0	0	Х
	Гуртожиток						
	Незавершене житлове будівництво						
	Тимчасові містечка (модульні будинки) для ВПО						
с. Дивізійне	Багатоквартирний будинок						
	Садибна житлова будівля	18	777	Х	18	777	Х
	Дачний або садовий будинок			Х			Х
	Гуртожиток						
	Незавершене житлове будівництво						
	Тимчасові містечка (модульні будинки) для ВПО						
с. Миколаївка	Багатоквартирний будинок						
	Садибна житлова будівля	1	72	Х	1	72	Х
	Дачний або садовий будинок	0	0	Х	0	0	Х
	Гуртожиток						
	Незавершене житлове будівництво						
	Тимчасові містечка (модульні будинки) для ВПО						

с. Григоросове	Багатоквартирний будинок						
	Садибна житлова будівля	3	201	X	3	201	X
	Дачний або садовий будинок			X			X
	Гуртожиток						
	Незавершене житлове будівництво						
	Тимчасові містечка (модульні будинки) для ВПО						
Миролюбівський старостинський округ							
с-ще Миролюбівка	Багатоквартирний будинок	11	3 654	36	11	3 654	36
	Садибна житлова будівля	228	11 766	X	228	11 766	X
	Дачний або садовий будинок			X			X
	Гуртожиток						
	Незавершене житлове будівництво						
	Тимчасові містечка (модульні будинки) для ВПО						
с.Мирне	Багатоквартирний будинок						
	Садибна житлова будівля	111	5 818	X	111	5 818	X
	Дачний або садовий будинок			X			X
	Гуртожиток						
	Незавершене житлове будівництво						
	Тимчасові містечка (модульні будинки) для ВПО						
с.Степове	Багатоквартирний будинок						
	Садибна житлова будівля	105	5 564	X	105	5 564	X
	Дачний або садовий будинок	0	0	X	0	0	X
	Гуртожиток						
	Незавершене житлове будівництво						

	Тимчасові містечка (модульні будинки) для ВПО						
с.Федорівка	Багатоквартирний будинок						
	Садибна житлова будівля	61	3 044	Х	61	3 044	Х
	Дачний або садовий будинок	0	0	Х	0	0	Х
	Гуртожиток						
	Незавершене житлове будівництво						
	Тимчасові містечка (модульні будинки) для ВПО						
Перемозький старостинський округ							
с. Перемога	Багатоквартирний будинок	2	1 693	32,00	2	1 693	32
	Садибна житлова будівля	177	9 689	Х	177	9 689	Х
	Дачний або садовий будинок			Х			Х
	Гуртожиток						
	Незавершене житлове будівництво						
	Тимчасові містечка (модульні будинки) для ВПО						
с. Герсеванівка	Багатоквартирний будинок	3	912	12,00	3	912	12
	Садибна житлова будівля	206	8 707	Х	206	8 707	Х
	Дачний або садовий будинок			Х			Х
	Гуртожиток						
	Незавершене житлове будівництво						
	Тимчасові містечка (модульні будинки) для ВПО						
с. Червоний Кут	Багатоквартирний будинок						
	Садибна житлова будівля	108	6 168	Х	108	6 168	Х
	Дачний або садовий будинок			Х			Х

	Гуртожиток						
	Незавершене житлове будівництво						
	Тимчасові містечка (модульні будинки) для ВПО						
с. Роздори	Багатоквартирний будинок						
	Садибна житлова будівля	91	4 341	X	91	4 341	X
	Дачний або садовий будинок			X			X
	Гуртожиток						
	Незавершене житлове будівництво						
	Тимчасові містечка (модульні будинки) для ВПО						
Єлизаветівський старостинський округ							
с. Єлизаветівка	Багатоквартирний будинок	10	16 668	296	10	16 668	296
	Садибна житлова будівля	103	6 479	X	103	6 479	X
	Дачний або садовий будинок	11	428	X	11	428	X
	Гуртожиток						
	Незавершене житлове будівництво						
	Тимчасові містечка (модульні будинки) для ВПО						
Царедарівський старостинський округ							
с. Царедарівка	Багатоквартирний будинок	1	409	8	1	409	8
	Садибна житлова будівля	265	18 677	X	265	18 677	X
	Дачний або садовий будинок	3	122	X	3	122	X
	Гуртожиток						
	Незавершене житлове будівництво						
	Тимчасові містечка (модульні будинки) для ВПО						

с. Запорізьке	Багатоквартирний будинок						
	Садибна житлова будівля	1	42	X	1	42	X
	Дачний або садовий будинок	6	229	X	6	229	X
	Гуртожиток						
	Незавершене житлове будівництво						
	Тимчасові містечка (модульні будинки) для ВПО						
с-ще Нове	Багатоквартирний будинок	2	311	8	2	311	8
	Садибна житлова будівля	12	347	X	12	347	X
	Дачний або садовий будинок			X	2	62	X
	Гуртожиток						
	Незавершене житлове будівництво						
	Тимчасові містечка (модульні будинки) для ВПО						
Шатівський старостинський округ							
село Шатівка	Багатоквартирний будинок						
	Садибна житлова будівля	103	5 856	X	103	5 856	X
	Дачний або садовий будинок			X			X
	Гуртожиток						
	Незавершене житлове будівництво						
	Тимчасові містечка (модульні будинки) для ВПО						
село Олександрівка	Багатоквартирний будинок						
	Садибна житлова будівля	91	5 409	X	91	5 409	X
	Дачний або садовий будинок			X			X
	Гуртожиток						
	Незавершене житлове будівництво						

	Тимчасові містечка (модульні будинки) для ВПО						
село Миколаївка	Багатоквартирний будинок						
	Садибна житлова будівля	77	4 272	X	77	4 272	X
	Дачний або садовий будинок			X			X
	Гуртожиток						
	Незавершене житлове будівництво						
	Тимчасові містечка (модульні будинки) для ВПО						
село Городнє	Багатоквартирний будинок						
	Садибна житлова будівля	24	1 221	X	24	1 221	X
	Дачний або садовий будинок			X			X
	Гуртожиток						
	Незавершене житлове будівництво						
	Тимчасові містечка (модульні будинки) для ВПО						
селище Кінне	Багатоквартирний будинок	4	1 713				
	Садибна житлова будівля	159	9 079	X	159	9 079	X
	Дачний або садовий будинок			X			X
	Гуртожиток						
	Незавершене житлове будівництво						
	Тимчасові містечка (модульні будинки) для ВПО						
селище Лагідне	Багатоквартирний будинок						
	Садибна житлова будівля	8	512	X	8	512	X
	Дачний або садовий будинок			X			X
	Гуртожиток						

	Незавершене житлове будівництво						
	Тимчасові містечка (модульні будинки) для ВПО						
село Лиман	Багатоквартирний будинок						
	Садибна житлова будівля	1	43	Х	1	43	Х
	Дачний або садовий будинок			Х			Х
	Гуртожиток						
	Незавершене житлове будівництво						
	Тимчасові містечка (модульні будинки) для ВПО						
село Нова Мечебилівка	Багатоквартирний будинок						
	Садибна житлова будівля	2	115	Х	2	115	Х
	Дачний або садовий будинок			Х			Х
	Гуртожиток						
	Незавершене житлове будівництво						
	Тимчасові містечка (модульні будинки) для ВПО						
с. Чернігівське	Багатоквартирний будинок	28	10 901	228	28	10 901	228
	Садибна житлова будівля	117	5 070	Х	117	5 070	Х
	Дачний або садовий будинок	0	0	Х	0	0	Х
	Гуртожиток						
	Незавершене житлове будівництво						
	Тимчасові містечка (модульні будинки) для ВПО						
с. Вільне	Багатоквартирний будинок						
	Садибна житлова будівля	17	640	Х	17	640	Х
	Дачний або садовий будинок	0	0	Х	0	0	Х

	Гуртожиток						
	Незавершене житлове будівництво						
	Тимчасові містечка (модульні будинки) для ВПО						
с. Полтавське	Багатоквартирний будинок						
	Садибна житлова будівля	88	4 578	Х	88	4 578	Х
	Дачний або садовий будинок			Х			Х
	Гуртожиток						
	Незавершене житлове будівництво						
	Тимчасові містечка (модульні будинки) для ВПО						
с. Рубіжне	Багатоквартирний будинок						
	Садибна житлова будівля	63	3 173	Х	63	3 173	Х
	Дачний або садовий будинок			Х			Х
	Гуртожиток						
	Незавершене житлове будівництво						
	Тимчасові містечка (модульні будинки) для ВПО						
с. Водолага	Багатоквартирний будинок						
	Садибна житлова будівля	66	3 289	Х	54	2 708	Х
	Дачний або садовий будинок			Х			Х
	Гуртожиток						
	Незавершене житлове будівництво						
	Тимчасові містечка (модульні будинки) для ВПО						
Яковлівський старостинський округ							
с. Веселе	Багатоквартирний будинок	39	2 131	39	39	2 131	39

	Садибна житлова будівля			X			X
	Дачний або садовий будинок			X			X
	Гуртожиток						
	Незавершене житлове будівництво						
	Тимчасові містечка (модульні будинки) для ВПО						
с. Оддихне	Багатоквартирний будинок	101	6 393	101	101	6 393	101
	Садибна житлова будівля			X			X
	Дачний або садовий будинок			X			X
	Гуртожиток						
	Незавершене житлове будівництво						
	Тимчасові містечка (модульні будинки) для ВПО						
с. Сергіївка	Багатоквартирний будинок	15	798	15	15	798	15
	Садибна житлова будівля			X			X
	Дачний або садовий будинок			X			X
	Гуртожиток						
	Незавершене житлове будівництво						
	Тимчасові містечка (модульні будинки) для ВПО						
с. Степанівка	Багатоквартирний будинок	41	1 907	41	41	1 907	41
	Садибна житлова будівля			X			X
	Дачний або садовий будинок			X			X
	Гуртожиток						
	Незавершене житлове будівництво						
	Тимчасові містечка (модульні будинки) для ВПО						

с. Яковлівка	Багатоквартирний будинок	9	629	18	9	629	18
	Садибна житлова будівля	277	17 077	X	277	17 077	X
	Дачний або садовий будинок	0		X	0		X
	Гуртожиток						
	Незавершене житлове будівництво						
	Тимчасові містечка (модульні будинки) для ВПО						
Панютинський старостинський округ							
селище Лиманівка	Багатоквартирний будинок	93	59 078	1 235	93	59 078	1 235
	Садибна житлова будівля	1 784	108 824	X	1 784	108 824	X
	Дачний або садовий будинок	0	0	X	0	0	X
	Гуртожиток	5	7 391	245	5	7 391	245
	Незавершене житлове будівництво						
	Тимчасові містечка (модульні будинки) для ВПО						
село Хлібне	Багатоквартирний будинок						
	Садибна житлова будівля	183	8 115	X	183	8 115	X
	Дачний або садовий будинок	0	0	X	0	0	X
	Гуртожиток						
	Незавершене житлове будівництво						
	Тимчасові містечка (модульні будинки) для ВПО						
Надеждівський старостинський округ							
с. Надеждівка	Багатоквартирний будинок						
	Садибна житлова будівля	169	9 883	X	169	9 883	X
	Дачний або садовий будинок			X			X
	Гуртожиток						

	Незавершене житлове будівництво						
	Тимчасові містечка (модульні будинки) для ВПО						
с.Привілля	Багатоквартирний будинок						
	Садибна житлова будівля	25	996	Х	25	996	Х
	Дачний або садовий будинок			Х			Х
	Гуртожиток						
	Незавершене житлове будівництво						
	Тимчасові містечка (модульні будинки) для ВПО						
с.Миролюбівка	Багатоквартирний будинок						
	Садибна житлова будівля	47	1 736	Х	47	1 736	Х
	Дачний або садовий будинок			Х			Х
	Гуртожиток						
	Незавершене житлове будівництво						
	Тимчасові містечка (модульні будинки) для ВПО						
с.Федорівка	Багатоквартирний будинок						
	Садибна житлова будівля	87	3 487	Х	87	3 487	Х
	Дачний або садовий будинок			Х			Х
	Гуртожиток						
	Незавершене житлове будівництво						
	Тимчасові містечка (модульні будинки) для ВПО						
Садівський старостинський округ							
село Садове	Багатоквартирний будинок						
	Садибна житлова будівля	148	8316	Х	148	8316	Х

	Дачний або садовий будинок			X			X
	Гуртожиток						
	Незавершене житлове будівництво						
	Тимчасові містечка (модульні будинки) для ВПО						
село Богомолівка	Багатоквартирний будинок						
	Садибна житлова будівля	66	2946	X	66	2946	X
	Дачний або садовий будинок			X			X
	Гуртожиток						
	Незавершене житлове будівництво						
	Тимчасові містечка (модульні будинки) для ВПО						
село Бритай	Багатоквартирний будинок						
	Садибна житлова будівля	77	3757	X	77	3757	X
	Дачний або садовий будинок			X			X
	Гуртожиток						
	Незавершене житлове будівництво						
	Тимчасові містечка (модульні будинки) для ВПО						
село Іванівка	Багатоквартирний будинок						
	Садибна житлова будівля	50	2074	X	50	2074	X
	Дачний або садовий будинок			X			X
	Гуртожиток						
	Незавершене житлове будівництво						
	Тимчасові містечка (модульні будинки) для ВПО						
село Різдвянка	Багатоквартирний будинок						

	Садибна житлова будівля	32	1597	X	32	1597	X
	Дачний або садовий будинок			X			X
	Гуртожиток						
	Незавершене житлове будівництво						
	Тимчасові містечка (модульні будинки) для ВПО						
село Тихопілля	Багатоквартирний будинок						
	Садибна житлова будівля	189	10165	X	189	10165	X
	Дачний або садовий будинок			X			X
	Гуртожиток						
	Незавершене житлове будівництво						
	Тимчасові містечка (модульні будинки) для ВПО						
село Благодатне	Багатоквартирний будинок						
	Садибна житлова будівля	13	546	X	13	546	X
	Дачний або садовий будинок			X			X
	Гуртожиток						
	Незавершене житлове будівництво						
	Тимчасові містечка (модульні будинки) для ВПО						
Домаський старостинський округ							
село Домаха	Багатоквартирний будинок						
	Садибна житлова будівля	448	15 347	X	448	15 347	X
	Дачний або садовий будинок	0	0	X	0	0	X
	Гуртожиток						
	Незавершене житлове будівництво						
	Тимчасові містечка (модульні						

	будинки) для ВПО						
село Українське	Багатоквартирний будинок						
	Садибна житлова будівля	107	3 936	X	107	3 936	X
	Дачний або садовий будинок	0	0	X	0	0	X
	Гуртожиток						
	Незавершене житлове будівництво						
	Тимчасові містечка (модульні будинки) для ВПО						
Миколаївський старостинський округ							
Миколаївка	Багатоквартирний будинок						
	Садибна житлова будівля	154	9 383	X	154	9 383	X
	Дачний або садовий будинок	0	0	X	0	0	X
	Гуртожиток						
	Незавершене житлове будівництво						
	Тимчасові містечка (модульні будинки) для ВПО						
Копані	Багатоквартирний будинок						
	Садибна житлова будівля	41	2 256	X	41	2 256	X
	Дачний або садовий будинок	0	0	x	0	0	X
	Гуртожиток						
	Незавершене житлове будівництво						
	Тимчасові містечка (модульні будинки) для ВПО						
Литовщина	Багатоквартирний будинок						
	Садибна житлова будівля	29	1 515	X	29	1 515	X
	Дачний або садовий будинок	0	0	X	0	0	X
	Гуртожиток						

	Незавершене житлове будівництво						
	Тимчасові містечка (модульні будинки) для ВПО						
Мар'ївка	Багатоквартирний будинок						
	Садибна житлова будівля	27	1 454	Х	27	1 454	Х
	Дачний або садовий будинок	0	0	Х	0	0	Х
	Гуртожиток						
	Незавершене житлове будівництво						
	Тимчасові містечка (модульні будинки) для ВПО						
Олексіївка	Багатоквартирний будинок						
	Садибна житлова будівля	43	1 997	Х	43	1 997	Х
	Дачний або садовий будинок	0	0	Х	0	0	Х
	Гуртожиток						
	Незавершене житлове будівництво						
	Тимчасові містечка (модульні будинки) для ВПО						
Поди	Багатоквартирний будинок						
	Садибна житлова будівля	21	1 116	Х	21	1 116	Х
	Дачний або садовий будинок	0	0	Х	0	0	Х
	Гуртожиток						
	Незавершене житлове будівництво						
	Тимчасові містечка (модульні будинки) для ВПО						
Новоіванівський старостинський округ							
с.Нова Іванівка	Багатоквартирний будинок						
	Садибна житлова будівля	298	17 888	Х	298	17 888	Х

	Дачний або садовий будинок			X			X
	Гуртожиток						
	Незавершене житлове будівництво						
	Тимчасові містечка (модульні будинки) для ВПО						
с.Мальцівське	Багатоквартирний будинок						
	Садибна житлова будівля	137	7 221	X	137	7 221	X
	Дачний або садовий будинок			X			X
	Гуртожиток						
	Незавершене житлове будівництво						
	Тимчасові містечка (модульні будинки) для ВПО						
с.Нестеліївка	Багатоквартирний будинок						
	Садибна житлова будівля	84	4 547	X	84	4 547	X
	Дачний або садовий будинок			X			X
	Гуртожиток						
	Незавершене житлове будівництво						
	Тимчасові містечка (модульні будинки) для ВПО						
с.Страсне	Багатоквартирний будинок						
	Садибна житлова будівля	44	2 419	X	44	2 419	X
	Дачний або садовий будинок			X			X
	Гуртожиток						
	Незавершене житлове будівництво						
	Тимчасові містечка (модульні будинки) для ВПО						
Бунаківський старостинський округ							

село Бунакове	Багатоквартирний будинок	1	12 471	7,00	1	12 471	7
	Садибна житлова будівля	218	12 471	X	218	12 471	X
	Дачний або садовий будинок			X			X
	Гуртожиток						
	Незавершене житлове будівництво						
	Тимчасові містечка (модульні будинки) для ВПО						
село Святушине	Багатоквартирний будинок						
	Садибна житлова будівля	34	1 545	X	34	1 545	X
	Дачний або садовий будинок			X			X
	Гуртожиток						
	Незавершене житлове будівництво						
	Тимчасові містечка (модульні будинки) для ВПО						
село Горохівка	Багатоквартирний будинок						
	Садибна житлова будівля	3	136	X	3	136	X
	Дачний або садовий будинок			X			X
	Гуртожиток						
	Незавершене житлове будівництво						
	Тимчасові містечка (модульні будинки) для ВПО						
село Павлівка Друга	Багатоквартирний будинок						
	Садибна житлова будівля	84	3 979	X	84	3 979	X
	Дачний або садовий будинок			X			X
	Гуртожиток						
	Незавершене житлове будівництво						
	Тимчасові містечка (модульні						

	будинки) для ВПО						
село Зелений Гай	Багатоквартирний будинок	0	0	0,00	0	0	0
	Садибна житлова будівля	45	2 377	X	45	2 377	X
	Дачний або садовий будинок			X			X
	Гуртожиток						
	Незавершене житлове будівництво						
	Тимчасові містечка (модульні будинки) для ВПО						
село Бакшарівка	Багатоквартирний будинок	0	0	0,00	0	0	0
	Садибна житлова будівля	26	1 371	X	26	1 371	X
	Дачний або садовий будинок			X			X
	Гуртожиток						
	Незавершене житлове будівництво						
	Тимчасові містечка (модульні будинки) для ВПО						
село Новоселівка	Багатоквартирний будинок	0	0	0,00	0	0	0
	Садибна житлова будівля	64	3 239	X	64	3 239	X
	Дачний або садовий будинок			X			X
	Гуртожиток						
	Незавершене житлове будівництво						
	Тимчасові містечка (модульні будинки) для ВПО						
Смирнівський старостинський округ							
Смирнівка	Багатоквартирний будинок	8	7 612	111	8	7 612	111
	Садибна житлова будівля	302	16 489	X	302	16 489	X
	Дачний або садовий будинок	0	0	X	0	0	X
	Гуртожиток	2	970	20	2	970	20

	Незавершене житлове будівництво						
	Тимчасові містечка (модульні будинки) для ВПО						
Веселе	Багатоквартирний будинок						
	Садибна житлова будівля	150	8 411	Х	150	8 411	Х
	Дачний або садовий будинок	0	0	Х	0	0	Х
	Гуртожиток						
	Незавершене житлове будівництво						
	Тимчасові містечка (модульні будинки) для ВПО						
Краснопавлівський старостинський округ							
селище Краснопавлівка	Багатоквартирний будинок	30	104 115	2 040	30	104 115	2 040
	Садибна житлова будівля	684		Х	684		Х
	Дачний або садовий будинок	470		Х	470		Х
	Гуртожиток	1			1		
	Незавершене житлове будівництво	4			4		
	Тимчасові містечка (модульні будинки) для ВПО						
с. Миронівка	Багатоквартирний будинок						
	Садибна житлова будівля	102	3 918	Х	102	3 918	Х
	Дачний або садовий будинок	7	0	Х	7	0	Х
	Гуртожиток						
	Незавершене житлове будівництво						
	Тимчасові містечка (модульні будинки) для ВПО						
с. Браїлівка	Багатоквартирний будинок	0	0	0	0	0	0
	Садибна житлова будівля	90	4 165	Х	90	4 165	Х

	Дачний або садовий будинок	19	0	X	19	0	X
	Гуртожиток						
	Незавершене житлове будівництво						
	Тимчасові містечка (модульні будинки) для ВПО						
с. Нижня Краснопавлівка	Багатоквартирний будинок	0	0	0	0	0	0
	Садибна житлова будівля	167	2 303	X	167	2 303	X
	Дачний або садовий будинок	21	0	X	21	0	X
	Гуртожиток						
	Незавершене житлове будівництво						
	Тимчасові містечка (модульні будинки) для ВПО						
с. Плисове	Багатоквартирний будинок	0	0	0	0	0	0
	Садибна житлова будівля	171	9242 ,6	X	171	9 243	X
	Дачний або садовий будинок			X			X
	Гуртожиток						
	Незавершене житлове будівництво						
	Тимчасові містечка (модульні будинки) для ВПО						
Орільський старостинський округ							
селище Орілька	Багатоквартирний будинок	31	41 096	934	31	41 096	934
	Садибна житлова будівля	747	52 290	X	596	30 992	X
	Дачний або садовий будинок			X			X
	Гуртожиток						
	Незавершене житлове будівництво						
	Тимчасові містечка (модульні будинки) для ВПО						

село Запарівка	Багатоквартирний будинок						
	Садибна житлова будівля	10	492	X	10	492	X
	Дачний або садовий будинок			X			X
	Гуртожиток						
	Незавершене житлове будівництво						
	Тимчасові містечка (модульні будинки) для ВПО						
село Захарівське	Багатоквартирний будинок						
	Садибна житлова будівля	20	902	X	13	586	X
	Дачний або садовий будинок			X			X
	Гуртожиток						
	Незавершене житлове будівництво						
	Тимчасові містечка (модульні будинки) для ВПО						
село Українське	Багатоквартирний будинок						
	Садибна житлова будівля	205	8 720	X	173	7 361	X
	Дачний або садовий будинок			X			X
	Гуртожиток						
	Незавершене житлове будівництво						
	Тимчасові містечка (модульні будинки) для ВПО						
село Петропілля	Багатоквартирний будинок						
	Садибна житлова будівля	183	9 637	X	153	8 257	X
	Дачний або садовий будинок			X			X
	Гуртожиток						
	Незавершене житлове будівництво						
	Тимчасові містечка (модульні						

	будинки) для ВПО						
село Хижняківка	Багатоквартирний будинок						
	Садибна житлова будівля	191	8 411	X	145	6 398	X
	Дачний або садовий будинок			X			X
	Гуртожиток						
	Незавершене житлове будівництво						
	Тимчасові містечка (модульні будинки) для ВПО						
село Шугаївка	Багатоквартирний будинок						
	Садибна житлова будівля	27	1 474	X	19	877	X
	Дачний або садовий будинок			X			X
	Гуртожиток						
	Незавершене житлове будівництво						
	Тимчасові містечка (модульні будинки) для ВПО						
село Яблучне	Багатоквартирний будинок						
	Садибна житлова будівля	28	1 290	X	24	1 052	X
	Дачний або садовий будинок			X			X
	Гуртожиток						
	Незавершене житлове будівництво						
	Тимчасові містечка (модульні будинки) для ВПО						

Таблиця Д.1.6.2 – Характеристика соціальної інфраструктури Лозівської міської ТГ

Назва населеного пункту	Назва закладу	Місцезнаходження (адреса)	Загальна площа, м²	Проектна потужність	Фактична наповнюваність (потужність)		Ступінь закладу (тільки для загальної середньої освіти)	Наявність сховища / укриття	Стан зруйновано / пошкоджено	Якщо пошкоджено - орієнтовний % пошкодження
					станом на 01.01.2022	станом на 01.01.2024				
	Освітні заклади, у т.ч.:									
	заклади дошкільної освіти									
місто Лозова	Комунальний заклад «Лозівський заклад дошкільної освіти (ясла-садок) №3 Лозівської міської ради Харківської області	64606, Харківська область, місто Лозова,	2881	280	130	115	Х	Наявне		
	Комунальний заклад «Лозівський заклад дошкільної освіти (ясла-садок) №4 Лозівської міської ради Харківської області	64600, Харківська область, місто Лозова	1955,9	110	55	58	Х	Відсутнє	відновлено	
	Комунальний заклад «Лозівський заклад дошкільної освіти (ясла-садок) №5 Лозівської міської ради Харківської області	64606, Харківська область, місто Лозова	3365,3	280	110	101	Х	Наявне		

	Комунальний заклад «Лозівський заклад дошкільної освіти (ясла-садок) №6 » Лозівської міської ради Харківської області	64604, Харківська область, місто Лозова	3917,2	320	85	100	Х	Наявне	наявні незначні пошкодження	7,00 %
	Комунальний заклад «Лозівський заклад дошкільної освіти (ясла-садок) №7 Лозівської міської ради Харківської області	64606, Харківська область, місто Лозова	3916,4	250	138	134	Х	Наявне		
	Комунальний заклад Лозівський заклад дошкільної освіти (ясла-садок) №8 Лозівської міської ради Харківської області	64604, Харківська область, місто Лозова	2979,9	280	93	94	Х	Наявне	наявні незначні пошкодження	45,00 %
	Комунальний заклад «Лозівський заклад дошкільної освіти (ясла-садок) №9 Лозівської міської ради Харківської області	64600, Харківська область, місто Лозова	1201,7	119	95	93	Х	Наявне		
	Комунальний заклад «Лозівський заклад дошкільної освіти (ясла-садок) №10 Лозівської міської ради Харківської області	64602, Харківська область, місто Лозова	2584,3	190	135	130	Х	Наявне	наявні незначні пошкодження	8,00 %

	Комунальний заклад «Лозівський заклад дошкільної освіти (ясла-садок) комбінованого типа №11 Лозівської міської ради Харківської області	64604, Харківська область, місто Лозова	3919,1	320	167	176	X	Наявне	наявні незначні пошкодження	15,00 %
	Комунальний заклад «Лозівський заклад дошкільної освіти (ясла-садок) №12 Лозівської міської ради Харківської області	64604, Харківська область, місто Лозова	2984,5	280	76	75	X	Наявне		
	Комунальний заклад «Лозівський заклад дошкільної освіти (ясла-садок) комбінованого типа №13 Лозівської міської ради Харківської області	64606, Харківська область, місто Лозова	3978,1	320	140	140	X	Наявне	наявні незначні пошкодження	9,00 %
	заклади загальної середньої освіти									
	Комунальний заклад "Лозівський ліцей №1" Лозівської міської ради Харківської області	64606, Харківська область, м.Лозова	7 519,60	1 170	698	637	I-III	Наявне	наявні незначні пошкодження	6,00 %
	Комунальний заклад "Лозівський ліцей №3" Лозівської міської ради Харківської області	64606, Харківська область, м.Лозова	8 404,60	870	736	681	I-III	Наявне	наявні незначні пошкодження	6,00 %
	Комунальний заклад "Лозівський ліцей №4" Лозівської міської ради Харківської області	64604, Харківська область, м.Лозова	11 513,80	1 170	1 184	1 177	I-III	Наявне	наявні незначні пошкодження	5,00 %

	Комунальний заклад "Лозівський ліцей №5 "Лінгва" Лозівської міської ради Харківської області	64600, Харківська область, м.Лозова	1 887,60	270	306	301	I-III	Відсутнє	не пошкоджено	
	Комунальний заклад "Лозівський ліцей №7" Лозівської міської ради Харківської області	64606, Харківська область, м.Лозова	9 691,80	1 170	696	678	I-III	Наявне	наявні незначні пошкодження	28,00 %
	Комунальний заклад "Лозівський ліцей №8" Лозівської міської ради Харківської області	64605, Харківська область, м. Лозова	8 422,00	870	480	443	I-III	Відсутнє	об'єкт зруйновано	
	Комунальний заклад "Лозівський ліцей №10" Лозівської міської ради Харківської області	64602, Харківська область, м.Лозова	2 455,20	590	621	586	I-III	Відсутнє	не пошкоджено	
	Комунальний заклад "Лозівський ліцей №11" Лозівської міської ради Харківської області	64600, Харківська область, м.Лозова	4 440,90	720	395	382	I-III	Відсутнє	наявні незначні пошкодження	19,00 %
	Комунальний заклад "Лозівський ліцей №12" Лозівської міської ради Харківської області	64604, Харківська область, м.Лозова	3 955,60	720	480	458	I-III	Відсутнє	наявні незначні пошкодження	41,00 %
	заклади професійно-технічної освіти									
	Житлова будівля гуртожитку з підвалом Лозівського центру професійної освіти Харківської області	Харківська область, м. Лозова	4 745,40	120	85	0			Пошкоджено	10%

	Нежитлова будівля блоку теоретичних занять з підвалом Лозівського центру професійної освіти Харківської області	Харківська область, м. Лозова	2 913,30						Пошкоджено	38%
	Нежитлова будівля суспільно-побутового корпусу з підвалом Лозівського центру професійної освіти Харківської області	Харківська область, м. Лозова	2 479,20	720	446	451			Пошкоджено	21%
	Нежитлова будівля навчально-виробничих майстерень Лозівського центру професійної освіти Харківської області	Харківська область, м. Лозова	2 460,30						Пошкоджено	49%
	заклади фахової передвищої освіти									
	Харківський автомобільно-дорожній фаховий коледж (Лозівська філія) **Навчальний корпус №1**	Харківська область, м. Лозова	6 420,70	720,00					Пошкоджено	24,48
	Харківський автомобільно-дорожній фаховий коледж (Лозівська філія) **Навчально-виробнича майстерня**	Харківська область, м. Лозова	2 173,30	135,00	497	524			Пошкоджено	18,91
	Харківський автомобільно-дорожній фаховий коледж (Лозівська філія) **Навчальний корпус №2**	Харківська область, м. Лозова	890,20	182,00					Пошкоджено	3,1
	Харківський автомобільно-дорожній фаховий коледж (Лозівська філія) **Гуртожиток**	Харківська область, м. Лозова	644,60	84,00	84	84			Пошкоджено	6,78
	КОМУНАЛЬНИЙ ЗАКЛАД "ЛОЗІВСЬКИЙ ВИЩИЙ ФАХОВИЙ КОЛЕДЖ МИЦТЕЦТВ" ХАРКІВСЬКОЇ ОБЛАСНОЇ РАДИ	Харківська область, м. Лозова	8 367,20	400,00	241	263				
	заклади позашкільної освіти									

	Комунальний заклад "Палац дитячої та юнацької творчості" Лозівської міської ради Харківської області	Харківська область, м. Лозова	3 913,00	8	1 340	1 340	Х	Відсутнє	наявні незначні пошкодження	
	Комунальний заклад "Лозівська станція юних натуралістів" Лозівської міської ради Харківської області	Харківська область, м. Лозова	1 756,10	32	304	306	Х	Відсутнє	наявні незначні пошкодження	
	Комунальний заклад "Дитяча юнацька спортивна школа "Юність" Лозівської міської ради Харківської області	Харківська область, м. Лозова	3 650,00	1	451	481	Х	Відсутнє	наявні незначні пошкодження	
	Комунальний заклад "Дитяча юнацька спортивна школа "Олімпія" Лозівської міської ради Харківської області	Харківська область, м. Лозова	222,40	70	482	508	Х	Відсутнє	наявні незначні пошкодження	
	Заклади охорони здоров'я, у т.ч.:									
	поліклініки									
	Поліклінічне відділення №1 КНП "Лозівське ТМО"	Харківська область, м. Лозова	7 660,30	235 000	201 406	234 221	Х	Наявне	відновлено	2,40 %
	Поліклінічне відділення №2 КНП "Лозівське ТМО"	Харківська область, м. Лозова	4 918,70	210 000	2 971	4 825	Х	Наявне	не пошкоджено	
	лікарні									
	Стаціонарне відділення №2 КНП "Лозівське ТМО"	Харківська область, м. Лозова	10 148,06	65 896	18 909	37 675	Х	Наявне	відновлено	9,90 %
	амбулаторії									
	АЗПСМ №1	Харківська область, м. Лозова	1 263,60	408 пацієнтів на день (пристосована будівля)	408 пацієнтів на день	408 пацієнтів на день	Х			

	АЗПСМ №2	Харківська область, м. Лозова	360,15	168 пацієнта на день (пристосована будівля)	168 пацієнта на день	168 пацієнта на день				
	Харківський обласний шкірно-венерологічний диспансер №4	Харківська область, м. Лозова								
	Диспансерне міжрайонне амбулаторне відділення №4 КНП ХОР "Обласний протитуберкульозний диспансер №1"	Харківська область, м. Лозова					Х			
	аптеки									
	Аптека низьких цін ПП «Аптека 2011»	Харківська область, м. Лозова					Х			
	Аптека «Соціальна аптека» ТОВ «Аптека доброго дня»	Харківська область, м. Лозова					Х			
	Аптека «Соціальна аптека» ТОВ «Аптека доброго дня»	Харківська область, м. Лозова					Х			
	Аптечний пункт №2 КП "Лозівська муніципальна аптека"	Харківська область, м. Лозова								
	Аптека № 115 КП "Лозівська муніципальна аптека"	Харківська область, м. Лозова								
	Аптечний пункт № 4 КП "Лозівська муніципальна аптека"	Харківська область, м. Лозова								
	Аптека «Добра аптека»	Харківська область, м. Лозова								

	Аптека № 1 КП "Лозівська муніципальна аптека"	Харківська область, м. Лозова								
	Аптека ТОВ «Добра аптека плюс»	Харківська область, м. Лозова								
	Аптека «Добра» ТОВ «Добра аптека плюс»	Харківська область, м. Лозова								
	Аптека «Добра аптека» ТОВ «Добра аптека плюс»	Харківська область, м. Лозова								
	Аптека оптових цін ПП «Аптека 2011»	Харківська область, м. Лозова								
	Аптека «Низькі ціни №1» ПП «Аптека 2011»	Харківська область, м. Лозова								
	Аптека оптових цін (№ 4) ТОВ «Нижчі ціни»	Харківська область, м. Лозова								
	Аптека № 31 "Бажаємо здоров'я" ТОВ «Придніпровська фармацевтична компанія»	Харківська область, м. Лозова								
	Аптека № 38 "Бажаємо здоров'я" ТОВ «Придніпровська фармацевтична компанія»	Харківська область, м. Лозова								
	«Соціальна аптека» ТОВ «Аптека Доброго дня»	Харківська область, м. Лозова								
	Аптека № 13 ТОВ «Добра аптека плюс»	Харківська область, м. Лозова								
	Аптека "АНЦ ТОВ «Аптека низьких цін Полтава»	Харківська область, м. Лозова								

	Аптека «Копійка» ТОВ «Аптека низьких цін Полтава»	Харківська область, м. Лозова								
	Аптека «Подорожник» ТОВ «Подорожник Харків»	Харківська область, м. Лозова								
	"Добра аптека" ТОВ «Тартія»	Харківська область, м. Лозова								
	Аптечний пункт «Добра аптека плюс»	Харківська область, м. Лозова								
	Аптека «Добра аптека» ТОВ «Добра аптека плюс»	Харківська область, м. Лозова								
	Аптека «Низькі ціни №1» ПП «Аптека 2011»	Харківська область, м. Лозова								
	Аптека «Ощадаптека» ТОВ «Подорожник Харків»	Харківська область, м. Лозова								
	Аптека «9-1-1» ПП «Аптека 2011»	Харківська область, м. Лозова								
	Аптека «Копійка» ТОВ «Аптека низьких цін Полтава»	Харківська область, м. Лозова								
	«Соціальна аптека» ТОВ «Аптека Доброго дня»	Харківська область, м. Лозова								
	Заклади соціального захисту									

	Управління праці та соціального захисту населення Лозівської міської ради Харківської області	Харківська область, м. Лозова	Двоповерхова адмінбудівля загальною площею 1277,75 кв.м.	х	х	х	Х	Відсутнє	не пошкоджено	х
	Територіальний центр соціального обслуговування (надання соціальних послуг) Лозівської міської ради	Харківська область, м. Лозова	двоповерхова адмінбудівля загальною площею 360,4 кв.м.	х	х	х	х	відсутнє	частково пошкоджено	75,00 %
	Комунальна установа "Центр комплексної реабілітації для осіб з інвалідністю "Сяйво життя" Лозівської міської ради Харківської області	Харківська область, м. Лозова	Орендоване приміщення загальною площею 826 кв.м.	х	х	х	Х	Відсутнє	не пошкоджено	х
	Заклади культури									
	Лозівський міський Палац культури	Харківська область, м. Лозова	9 168,10	1 200,00	99 197	75 170			Пошкоджено	80%
	Міська бібліотека Управління культури Лозівської міської ради Харківської області	Харківська область, м. Лозова	150,10	50,00	-	0			Зруйновано	100%

	Комунальний заклад початкової мистецької освіти "Лозівська школа мистецтв №1"	Харківська область, м. Лозова	1 409,00	300,00	100	170				
	Комунальний заклад початкової мистецької освіти "Лозівська художня школа"	Харківська область, м. Лозова	1 160,50	180,00	100	120				
	Комунальний заклад початкової мистецької освіти "Лозівська музична школа"	Харківська область, м. Лозова	1 500,00	200,00	70	100				
	Лозівський краєзнавчий музей Лозівської міської ради Харківської області	Харківська область, м. Лозова	956,10	250,00	14 300	10 527				
	Лозівський Будинок культури Управління культури Лозівської міської ради Харківської області	Харківська область, м. Лозова	936,80	450,00	-	0				
	Юнацька бібліотека Управління культури Лозівської міської ради Харківської області	Харківська область, м. Лозова	193,30	60,00						
	Публічна бібліотека Лозівської міської ради Харківської області	Харківська область, м. Лозова	172,20	60,00	2 012	1 548				
	Заклади фізкультури та спорту									
	Хоккейний майданчик, КУ ЛЦФЗН "Спорт для всіх"	Харківська область, м. Лозова					Х			
	Мотодром "Лоза", КУ ЛЦФЗН "Спорт для всіх"	Харківська область, м. Лозова								

	Картодром, КУ ЛЦФЗН "Спорт для всіх"	Харківська область, м. Лозова								
	Стадіон «Локомотив» м.Лозова, ***Футбольне поле основне****, КУ ЛЦФЗН "Спорт для всіх"*	Харківська область, м. Лозова								
	*Стадіон «Локомотив» м.Лозо*буд. 23 *ва,* ***Футбольне поле запасне****, КУ ЛЦФЗН "Спорт для всіх"*	Харківська область, м. Лозова								
	Стадіон «Локомотив» м.Лозова, ***Майданчик для гри в волейбол****, КУ ЛЦФЗН "Спорт для всіх"*	Харківська область, м. Лозова								
	Стадіон «Локомотив» м.Лозова, ***Легкоатлетичне ядро****, КУ ЛЦФЗН "Спорт для всіх"*	Харківська область, м. Лозова								
	Стадіон «Локомотив» м.Лозова, ***Майданчик із синтетичним покриттям (42х22)****, КУ ЛЦФЗН "Спорт для всіх"*	Харківська область, м. Лозова								
	Стадіон «Локомотив» м.Лозова, ***Майданчик із синтетичним покриттям (46х27)*** *КУ ЛЦФЗН "Спорт для всіх"*	Харківська область, м. Лозова								
	Стадіон «Локомотив» м.Лозова, ***Комплекс з тренажерним обладнанням,*** *КУ ЛЦФЗН "Спорт для всіх"*	місто Лозова, Харківська обл., 64602								

	Футбольне поле зі штучним покриттям (42х22), КУ ЛЦФЗН "Спорт для всіх"	місто Лозова, Харківської обл., 60604								
	Спортмайданчик зі штучним покриттям (36х18), КУ ЛЦФЗН "Спорт для всіх"	місто Лозова, Харківської обл., 60604								
	Спортмайданчик з тренажерним облад. (28х6), КУ ЛЦФЗН "Спорт для всіх"	місто Лозова, Харківської обл., 60604								
	Спортивний комплекс "Воркаут", КУ ЛЦФЗН "Спорт для всіх"	місто Лозова, Харківської обл., 60604								
	Спортивний майланчик "Воркаут", УЖКГБ	, м.Лозова, Харківська обл., 64604								
	Стадіон «Локомотив» сел. Панютине, Майданчик для гри в волейбол, СК «Локомотив-Харків»	м.Лозова, сел.Панютине, Харківська обл.								
	Стадіон «Локомотив» сел. Панютине, Майданчик для гри в гандбол, СК «Локомотив-Харків»	м.Лозова, сел.Панютине, Харківська обл.								

	Стадіон «Локомотив» сел. Панютине, Хоккейний майданчик, СК «Локомотив-Харків»	м.Лозова, сел.Панютине, Харківська обл.								
	Стадіон «Локомотив» сел. Панютине, Футбольне поле, СК «Локомотив-Харків»	м.Лозова, сел.Панютине, Харківська обл.					Х			
селище Лиманівка	***Освітні заклади, у т.ч.:***									
	заклади дошкільної освіти									
	Комунальний заклад «Панютинський заклад дошкільної освіти (ясла-садок) №1» Лозівської міської ради Харківської області	64660, Харківська область, місто Лозова, селище Панютине	1 056,00	140	99	97	Х	Наявне	відновлено	
	Комунальний заклад «Панютинський заклад дошкільної освіти (ясла-садок) №2» Лозівської міської ради Харківської області	64660, Харківська область, місто Лозова, селище Панютине	1692,8	140	95	100	Х	Наявне	наявні незначні пошкодження	35,00 %
	заклади загальної середньої освіти									
	Комунальний заклад "Панютинський ліцей" Лозівської міської ради Харківської області	64660, Харківська область, м. Лозова, с-ще. Панютине	7 239,90	950	1 011	598	I-III	Наявне	наявні незначні пошкодження	40,00 %
	заклади професійно-технічної освіти									

	Гуртожиток Лозівського центру професійної освіти Харківської області	Харківська область, сел Панютине	882,10	120					Пошкоджено	40%
	Будівля газової котельні Лозівського центру професійної освіти Харківської області	Харківська область, м. Лозова	62,20						Пошкоджено	40%
	Нежитлова будівля столярної майстерні Лозівського центру професійної освіти Харківської області	Харківська область, с-ще Панютине	150,00						Пошкоджено	26%
	Нежитлова будівля їдальня Лозівського центру професійної освіти Харківської області	Харківська область, с-ще Панютине	239,20	265					Пошкоджено	40%
	Нежитлова будівля гаражів для автомобілів Лозівського центру професійної освіти Харківської області	Харківська область, с-ще Панютине, вул. Заводська, 12-А	367,60						Пошкоджено	50%
	Нежитлова будівля лабораторії технічного обслуговування будови автомобілів Лозівського центру професійної освіти Харківської області	Харківська область, с-ще Панютине	448,70		446	451			Пошкоджено	40%
	Нежитлова будівля лабораторії по підготовці кравців Лозівського центру професійної освіти Харківської області	Харківська область, с-ще Панютине	215,50						Пошкоджено	40%
	Нежитлова будівля корпусу охорони праці і медпункту Лозівського центру професійної освіти Харківської області	Харківська область, с-ще Панютине	214,50						Пошкоджено	40%
	Нежитлова будівля лабораторії сільськогосподарських машин Лозівського центру професійної освіти Харківської області	Харківська область, с-ще Панютине	241,40						Пошкоджено	40%

	Нежитлова будівля лабораторії тракторів і автомобілів Лозівського центру професійної освіти Харківської області	Харківська область, с-ще Панютине	223,40						Пошкоджено	40%
	Нежитлова будівля учбового корпусу з огорожею Лозівського центру професійної освіти Харківської області	Харківська область, с-ще Панютине	616,50	300					Пошкоджено	60%
	Нежитлова будівля навчального корпусу з огорожею Лозівського центру професійної освіти Харківської області	Харківська область, с-ще Панютине,	4 750,10	120					Пошкоджено	60%
	Житловий будинок Лозівського центру професійної освіти Харківської області	Харківська область, с-ще Панютине	613,80						Пошкоджено	40%
	Житловий будинок Лозівського центру професійної освіти Харківської області	Харківська область, с-ще Панютине	483,90						Пошкоджено	40%
	амбулаторії									
	АЗПСМ смт. Панютине (капітальний ремонт)	Харківська обл. с-ще.Панютине	888,80				Х			
							Х			
	аптеки									
	Аптека №24 ТОВ «Перша фармація Харківщини»	с-ще. Панютине,					Х			
	Заклади культури									

	Комунальний заклад початкової мистецької освіти "Панютинська музична школа"	Харківська обл., Лозівський р-н, с-ще. Панютине	146, 1	60,00	40,00	45	Х			
	Панютинська публічна бібліотека Управління культури Лозівської міської ради Харківської області	Харківська обл., Лозівський р-н, с-ще. Панютине	87,50	25,00			Х			
	Заклади фізкультури та спорту									
	Стадіон "Локомотив", СК "Локомотив", м. Харків	Харківська обл., Лозівський р-н, с-ще Панютине					Х			
							Х			
селище Краснопавлівка	***Освітні заклади, у т.ч.:***									
	заклади дошкільної освіти									
	Комунальний заклад «Краснопавлівський заклад дошкільної освіти (ясла-садок) комбінованого типу Лозівської міської ради Харківської області	64621, Харківська обл. Лозівський район, с-ще .Краснопавловка	1740,5	225	145	147	Х	Наявне	наявні незначні пошкодження	3,00 %
							Х			
	заклади загальної середньої освіти									
	Комунальний заклад "Краснопавлівський ліцей" Лозівської міської ради Харківської області	64680, Харківська область, Лозівський район, с-ще .Краснопавлівка	7 212,30	1 280	609	598	I-III	Наявне	не пошкоджено	

	амбулаторії									
	АЗПСМ	с-ще Краснопавлівка	185,80	72 пацієнта на день (пристосована будівля)	72 пацієнта на день		Х			
							Х			
	аптеки									
	Аптечний пункт № 5 КП "Лозівська муніципальна аптека"	с-ще Краснопавлівка					Х			
	Аптека «9-1-1» ПП «Аптека 2011»	с-ще Краснопавлівка								
	Аптека оптових цін ПП «Аптека 2011»	с-ще. Краснопавлівка								
	«Добра аптека» ТОВ «Добра аптека плюс»	с-ще Краснопавлівка					Х			
	Заклади культури									
	Краснопавлівський Будинок культури "Дніпро" Управління культури Лозівської міської ради Харківської області	Харківська обл., Лозівський р-н, с-ще Краснопавлівка	2 534,80	400,00	10 500	3 492			Пошкоджено	
	Краснопавлівська філія Комунального закладу початкової мистецької освіти "Панютинська музична школа"	Харківська обл. Лозівський р-н, с-ще. Краснопавлівка	209,10	65,00	45,00	55			Пошкоджено	10,00 %

	Краснопавлівський краєзнавчий музей Управління культури Лозівської міської ради Харківської області	Харківська обл. Лозівський р-н, с-ще. Краснопавлівка	72,40	50,00	213,00	23				
	Краснопавлівська сільська бібліотека-філія Публічної бібліотеки Лозівської міської ради Харківської області	Харківська обл., Лозівський р-н, с-ще Краснопавлівка	120,10	25,00	1 444	958				
селище Орілька	***Освітні заклади, у т.ч.:***									
	заклади дошкільної освіти									
	Комунальний заклад «Орільський заклад дошкільної освіти (ясла-садок) Лозівської міської ради Харківської області	64621, Харківська обл. Лозівський район, с-ще Орілька	1411,4	166	83	71	Х	Відсутнє		
							Х			
	заклади загальної середньої освіти									
	Комунальний заклад "Орільський ліцей" Лозівської міської ради Харківської області	64641, Харківська область, Лозівський район, с-ще .Орілька	3 542,00	800	347	314	І-ІІІ	Відсутнє	не пошкоджено	
	заклади професійно-технічної освіти									
							Х			
							Х			
	амбулаторії									

	АЗПСМ	с-ще Орілька	181,30	24 пацієнта на день (пристосована будівля)	24 пацієнта на день	24 пацієнта на день	Х			
							Х			
	аптеки									
	Аптечний пункт №6 КП "Лозівська муніципальна аптека"	с-ще. Орілька					Х			
	Заклади культури									
	Орільський будинок культури Управління культури Лозівської міської ради Харківської області	Харківська обл., Лозівський р-н., с-ще. Орілька	470,40	100,00	0,00	0	Х			
	Орільський будинок культури "Оріль" Управління культури Лозівської міської ради Харківської області	Харківська обл., Лозівський р-н, с-ще Орілька	1 447,60	400,00	15 000	6 310				
	Орільська селищна бібліотека №1-філія Публічної бібліотеки Лозівської міської ради Харківської області	Харківська обл., Лозівський р-н, с-ще. Орілька	70,20	25,00	538,00	343				
	Орільська селищна бібліотека №2 філія Публічної бібліотеки Лозівської міської ради Харківської області	Харківська обл., Лозівський р-н, с-ще. Орілька	45,10	15,00	510,00	364	Х			
	Заклади фізкультури та спорту									
							Х			
							Х			

	Освітні заклади, у т.ч.:									
	заклади дошкільної освіти									
	Комунальний заклад «Катеринівський заклад дошкільної освіти (ясла-садок) Лозівської міської ради Харківської області	64621, Харківська обл. Лозівський район, село Катеринівка	1347,9	90	38	38	Х	Відсутнє		
							Х			
	заклади загальної середньої освіти									
село Катеринівка	Комунальний заклад "Катеринівський ліцей" Лозівської міської ради Харківської області	64662, Харківська область, Лозівський район, с.Катеринівка	4 236,90	320	145	154	І-ІІІ	Відсутнє	не пошкоджено	
	лікарні									
	Стаціонарне відділення №1		9 167,10	71 772	57 441	87 953	Х	Наявне	не пошкоджено	
							Х			
	фельдшерсько-акушерські пункти									
	ФАП	с. Катеринівка	95,60	24 пацієнта на день (пристосована будівля)	24 пацієнта на день	24 пацієнта на день	Х			
							Х			
	аптеки									

	Аптечний пункт № 3 КП "Лозівська муніципальна аптека"	с. Катеринівка					Х			
	Заклади культури									
	Катеринівський сільський будинок культури Управління культури Лозівської міської ради Харківської області	Харківська обл., Лозівський р-н, с. Катеринівка	4 544,70	340,00	6 020	2 999	Х			
	Катеринівська сільська бібліотека-філія Публічної бібліотеки Лозівської міської ради Харківської області	Харківська обл., Лозівський р-н, с. Катеринівка	125,30	25,00	760,00	591	Х			
село Артільне	***Освітні заклади, у т.ч.:***									
	заклади загальної середньої освіти									
	Комунальний заклад "Артільський ліцей" Лозівської міської ради Харківської області	64630, Харківська область, Лозівський район, село Артільне	1 808,60	320	99	99	I-II	Відсутнє	не пошкоджено	
	фельдшерсько-акушерські пункти									
	ФАП с.Артільне (поточний ремонт)	Харківська обл. Лозівський район с.Артільне	246,80				Х			
	Заклади культури									
	Артільний сільський будинок культури Управління культури Лозівської міської ради Харківської області	Харківська обл., Лозівський р-н, с. Артільне	25,00	40,00	1 500	1 102	Х			

	Артільна сільська бібліотека-філія Публічної бібліотеки Лозівської міської ради Харківської області	Харківська обл., Лозівський р-н, с. Артільне	65,60	10,00	366,00	315	Х			
село Бунакове	***Освітні заклади, у т.ч.:***									
	заклади загальної середньої освіти									
	Комунальний заклад "Бунаківський ліцей" Лозівської міської ради Харківської області	64610, Харківська область, Лозівський район, село Бунакове	2 237,00	162	80	78	I-III	Відсутнє	не пошкоджено	
	фельдшерсько-акушерські пункти									
	ФАП с. Бунакове(поточний ремонт)	Харківська обл. Лозівський район с.Бунакове	246,40				Х			
	Заклади культури									
	Бунаківський сільський будинок культури Управління культури Лозівської міської ради Харківської області	Харківська обл., Лозівський р-н, с. Бунакове	538,20	300,00	4 500	1 896	Х			
	Бунаківська сільська бібліотека-філія Публічної бібліотеки Лозівської міської ради Харківської області	Харківська обл., Лозівський р-н, с. Бунакове	64,10	15,00	344,00	320	Х			
селище Миролюбівка	***Освітні заклади, у т.ч.:***									
	заклади дошкільної освіти									
	заклади загальної середньої освіти									

	Комунальний заклад "Миролюбівський ліцей" Лозівської міської ради Харківської області	64644, Харківська область, Лозівський район,с-ще Миролюбівка	1 788,90	340	115	108	I-III	Відсутнє	не пошкоджено	
	фельдшерсько-акушерські пункти									
	ФАП	с. Миролюбівка	153,10	24 пацієнта на день (пристосована будівля)	24 пацієнта на день	24 пацієнта на день	X			
	Заклади культури									
	Миролюбівський сільський будинок культури Управління культури Лозівської міської ради Харківської області	Харківська обл., Лозівський р-н, с. Миролюбівка	100,00	80,00	8 520	1 746	X			
	Миролюбівська сільська бібліотека-філія Публічної бібліотеки Лозівської міської ради Харківської області	Харківська обл., Лозівський р-н, с. Миролюбівка	85,90	20,00	502,00	414	X			
село Садове	***Освітні заклади, у т.ч.:***									
	заклади загальної середньої освіти									
	Комунальний заклад "Садовський ліцей" Лозівської міської ради Харківської області	64683, Харківська область, Лозівський район, село Садове	1 455,80	360	115	167	I-III	Відсутнє	не пошкоджено	
	фельдшерсько-акушерські пункти									

	ФАП с.Садове (поточний ремонт)	Харківська обл. Лозівський район с.Садове	76,40				Х			
	Заклади культури									
	Садівська сільська бібліотека-філія Публічної бібліотеки Лозівської міської ради Харківської області	Харківська обл., Лозівський р-н, с. Садове	112,20	25,00	340,00	539	Х			
	Садівський сільський будинок культури Управління культури Лозівської міської ради Харківської області	Харківська обл., Лозівський р-н, с. Садове	869,90	550,00	4 000	1 685	Х			
село Смирнівка	***Освітні заклади, у т.ч.:***									
	заклади загальної середньої освіти									
	Комунальний заклад "Смирнівський ліцей" Лозівської міської ради Харківської області	64650, Харківська область, Лозівський район, село Смирнівка	753,10	110	120	121	I-III	Відсутнє	не пошкоджено	
	фельдшерсько-акушерські пункти									
	ФАП	с. Смирнівка	106,60	24 пацієнта на день (пристосована будівля)	24 пацієнта на день	24 пацієнта на день			Пошкоджено	3,00 %
	Заклади культури									

	Смирнівська сільська бібліотека-філія Публічної бібліотеки Лозівської міської ради Харківської області	Харківська обл., Лозівський р-н, с. Смирнівка	50,00	20,00	464,00	469	Х			
	Смирнівський сільський будинок культури Управління культури Лозівської міської ради Харківської області	Харківська обл., Лозівський р-н, с. Смирнівка	564,80	200,00	8 050	4 170	Х			
село Домаха	***Освітні заклади, у т.ч.:***									
	заклади загальної середньої освіти									
	Комунальний заклад "Домаська гімназія" Лозівської міської ради Харківської області	64603, Харківська область, місто Лозова, село Домаха	1 929,70	190	91	0			наявні незначні пошкодження	2,00 %
	Заклади охорони здоров'я, у т.ч.:									
	фельдшерсько-акушерські пункти									
	ФАП	с. Домаха	59,10	24 пацієнта на день (пристосована будівля)	24 пацієнта на день	24 пацієнта на день	Х			
	Заклади культури									
	Домаська сільська бібліотека-філія Публічної бібліотеки Лозівської міської ради Харківської області	Харківська обл., Лозівський р-н, с. Домаха, вул. Українська, буд. 14	67,60	15,00	500,00	500	Х			
	Освітні заклади, у т.ч.:									
	заклади загальної середньої освіти									

село Надеждівка	Комунальний заклад "Надеждівська гімназія" Лозівської міської ради Харківської області	64680, Харківська область, Лозівський район с.Надеждівка	857,20	150	16	0			не пошкоджено	
	Заклади охорони здоров'я, у т.ч.:									
	фельдшерсько-акушерські пункти									
	ФАП	с. Надеждівка	69,60	24 пацієнта на день (пристосована будівля)	24 пацієнта на день	24 пацієнта на день	Х			
	Заклади культури									
	Надеждівський сільський будинок культури Управління культури Лозівської міської ради Харківської області	Харківська обл., Лозівський р-н, с. Надеждівка	469,10	250,00	4 000	1 398	Х			
	Надеждівська сільська бібліотека-філія Публічної бібліотеки Лозівської міської ради Харківської області	Харківська обл., Лозівський р-н, с. Надеждівка	80,20	15,00	352,00	300	Х			
село Павлівка Друга	***Освітні заклади, у т.ч.:***									
	заклади загальної середньої освіти									
	Комунальний заклад "Павлівський ліцей" Лозівської міської ради Харківської області	64611, Харківська область, Лозівський район, с. Павлівка Друга	1 418,10	192	45	0			не пошкоджено	
	Заклади охорони здоров'я, у т.ч.:									

	фельдшерсько-акушерські пункти									
	ФАП	с. Павлівка Друга	78,50	24 пацієнта на день (пристосована будівля)	24 пацієнта на день	24 пацієнта на день	Х			
	Заклади культури									
	Павлівський сільський будинок культури Управління культури Лозівської міської ради Харківської області	Харківська обл., Лозівський р-н, с. Павлівка Друга	349,60	150,00	1 487	1 339	Х			
	Павлівська сільська бібліотека-філія Публічної бібліотеки Лозівської міської ради Харківської області	Харківська обл., Лозівський р-н, с. Павлівка Друга	40,20	15,00	266,00	260	Х			
селище Чернігівське	***Освітні заклади, у т.ч.:***									
	заклади загальної середньої освіти									
	Комунальний заклад "Чернігівський ліцей" Лозівської міської ради Харківської області	64632, Харківська область, Лозівський район, с-ще Чернігівське	370,80	120	21	0			не пошкоджено	
	Заклади охорони здоров'я, у т.ч.:									
	фельдшерсько-акушерські пункти									
	ФАП	С-ще Чернігівське, вул. Садова, буд. 15	62,25	24 пацієнта на день (пристосована будівля)	24 пацієнта на день	24 пацієнта на день	Х			
	Заклади культури									

	Чернігівський сільський клуб Управління культури Лозівської міської ради Харківської області	Харківська обл., Лозівський р-н, с-ще Чернігівське	65,00	40,00	4 500	1 475	Х			
	Чернігівська сільська бібліотека-філія Публічної бібліотеки Лозівської міської ради Харківської області	Харківська обл., Лозівський р-н, с-ще Чернігівське	52,40	15,00	355,00	274	Х			
село Олександрівка	***Освітні заклади, у т.ч.:***									
	заклади загальної середньої освіти									
	Комунальний заклад "Шатівський ліцей" Лозівської міської ради Харківської області	64651, Харківська область, Лозівський район, с. Олександрівка	1 351,20	220	80	71	I-III	Відсутнє	не пошкоджено	
	Заклади охорони здоров'я, у т.ч.:									
	амбулаторії									
	АЗПСМ	с. Олександрівка	264,60	24 пацієнта на день (пристосована будівля)	24 пацієнта на день	24 пацієнта на день	Х			
село Петропілля	***Освітні заклади, у т.ч.:***									
							Х			
	Заклади охорони здоров'я, у т.ч.:									
	фельдшерсько-акушерські пункти									

	ФАП с.Петропілля (поточний ремонт)	Харківська обл. Лозівський район с. Петропілля	24,30				Х			
							Х			
	Заклади культури									
	Петропільська сільська бібліотека-філія Публічної бібліотеки Лозівської міської ради Харківської області	Харківська обл., Лозівський р-н, с. Петропілля	39,10	15,00	211,00	159	Х			
	Петропільський сільський клуб Управління культури Лозівської міської ради Харківської області	Харківська обл., Лозівський р-н, с. Петропілля	431,10	240,00	1 500	649	Х			
село Тихопілля	***Освітні заклади, у т.ч.:***									
	Заклади охорони здоров'я, у т.ч.:									
	фельдшерсько-акушерські пункти									
	ФАП с.Тихопілля (поточний ремонт)	Харківська обл. Лозівський район с.Тихопілля	243,20				Х			
	Заклади культури									
	Тихопільська сільська бібліотека-філія Публічної бібліотеки Лозівської міської ради Харківської області	Харківська обл., Лозівський р-н, с. Тихопілля	60,40	20,00	212,00	137	Х			
	Тихопільський сільський клуб Управління культури Лозівської міської ради Харківської області	Харківська обл., Лозівський р-н, с. Тихопілля	60,00	30,00	3 000	646	Х			

село Царедарівка	***Освітні заклади, у т.ч.:***									
	Заклади охорони здоров'я, у т.ч.:									
							X			
	фельдшерсько-акушерські пункти									
	ФАП с.Царедарівка (поточний ремонт)	Харківська обл. Лозівський район с.Царедарівка	368,40				X			
	Заклади культури									
	Царедарівська сільська бібліотека-філія Публічної бібліотеки Лозівської міської ради Харківської області	Харківська обл., Лозівський р-н, с. Царедарівка	71,50	20,00	500,00	543	X			
	Царедарівський сільський будинок культури Управління культури Лозівської міської ради Харківської області	Харківська обл., Лозівський р-н, с. Царедарівка	472,30	225,00	5 500	1 474	X			
село Герсеванівка	***Освітні заклади, у т.ч.:***									
	Заклади охорони здоров'я, у т.ч.:									
	фельдшерсько-акушерські пункти									
	ФАП	**с. Герсеванівка, вул. Центральна, буд. 4**	45,20	24 пацієнта на день (пристосована будівля)	24 пацієнта на день	24 пацієнта на день				
	Заклади культури									

	Герсеванівська сільська бібліотека-філія Публічної бібліотеки Лозівської міської ради Харківської області	Харківська обл., Лозівський р-н, с. Герсеванівка	97,40	10,00	163,00	61				
село Єлизаветівка	***Освітні заклади, у т.ч.:***									
	Заклади охорони здоров'я, у т.ч.:									
	фельдшерсько-акушерські пункти									
	ФАП	с. Єлизаветівка	149,10	24 пацієнта на день (пристосована будівля)	24 пацієнта на день	24 пацієнта на день				
	Заклади культури									
	Єлизаветівський сільський будинок культури Управління культури Лозівської міської ради Харківської області	Харківська обл., Лозівський р-н, с. Єлизаветівка	100,00	80,00	2 427	3 683				
	Єлизаветівська сільська бібліотека-філія Публічної бібліотеки Лозівської міської ради Харківської області	Харківська обл., Лозівський р-н, с. Єлизаветівка	50,00	25,00	436,00	380				
село Михайлівка	***Освітні заклади, у т.ч.:***									
	Заклади охорони здоров'я, у т.ч.:									
	фельдшерсько-акушерські пункти									
	ФАП	с. Михайлівка	83,50	24 пацієнта на день (пристосована будівля)	24 пацієнта на день	24 пацієнта на день				

	Заклади культури									
	Михайлівський сільський клуб Управління культури Лозівської міської ради Харківської області	Харківська обл., Лозівський р-н, с. Михайлівка	302,60	200,00	1 000	548				
	Михайлівська сільська бібліотека-філія Публічної бібліотеки Лозівської міської ради Харківської області	Харківська обл., Лозівський р-н, с. Михайлівка	18,20	10,00	313,00	286				
село Миколаївка	***Освітні заклади, у т.ч.:***									
	Заклади охорони здоров'я, у т.ч.:									
	фельдшерсько-акушерські пункти									
	ФАП	с. Миколаївка, вул. Никитенко, буд.12	32,00	24 пацієнта на день (пристосована будівля)	24 пацієнта на день	24 пацієнта на день	Х			
	Заклади культури									
	Миколаївський сільський будинок культури Управління культури Лозівської міської ради Харківської області	Харківська обл., Лозівський р-н, с. Миколаївка	100,00	60,00	4 300	1 933	Х			
	Миколаївська сільська бібліотека-філія Публічної бібліотеки Лозівської міської ради Харківської області	Харківська обл., Лозівський р-н, с. Миколаївка	54,10	15,00	340,00	262	Х			
село Нова Іванівка	***Освітні заклади, у т.ч.:***									
	Заклади охорони здоров'я, у т.ч.:									
	фельдшерсько-акушерські пункти									

	ФАП	с. Нова Іванівка	119,10	24 пацієнта на день (пристосована будівля)	24 пацієнта на день	24 пацієнта на день	Х			
							Х			
	Заклади культури									
	Новоіванівський сільський будинок культури Управління культури Лозівської міської ради Харківської області	Харківська обл., Лозівський р-н, с. Нова Іванівка	591.6	255,00	9 000	1 163	Х			
	Новоіванівська сільська бібліотека-філія Публічної бібліотеки Лозівської міської ради Харківської області	Харківська обл., Лозівський р-н, с. Нова Іванівка	67,30	10,00	535,00	532	Х			
село Перемога	***Освітні заклади, у т.ч.:***									
	Заклади охорони здоров'я, у т.ч.:									
	амбулаторії									
	АЗПСМ	с. Перемога	106,40	24 пацієнта на день (пристосована будівля)	24 пацієнта на день	24 пацієнта на день	Х			
	Заклади культури									
	Перемозька сільська бібліотека-філія Публічної бібліотеки Лозівської міської ради Харківської області	Харківська обл., Лозівський р-н, с. Перемога	64,90	20,00	425,00	443	Х			

	Перемозький сільський будинок культури Управління культури Лозівської міської ради Харківської області	Харківська обл., Лозівський р-н	100,00	80,00	1 500	1 333	Х			
село Плисове	***Освітні заклади, у т.ч.:***									
	Заклади охорони здоров'я, у т.ч.:									
	фельдшерсько-акушерські пункти									
	ФАП	с. Плисове	58,00	24 пацієнта на день (пристосована будівля)	24 пацієнта на день	24 пацієнта на день	Х			
	Заклади культури									
	Плисівська сільська бібліотека-філія Публічної бібліотеки Лозівської міської ради Харківської області	Харківська обл., Лозівський р-н, с. Плисове	18,00	10,00	286,00	254	Х			
	Плисівський сільський клуб Управління культури Лозівської міської ради Харківської області	Харківська обл., Лозівський р-н, с. Плисове	221,10	130,00	1 333	805	Х			
село Полтавське	***Освітні заклади, у т.ч.:***									
	Заклади охорони здоров'я, у т.ч.:									
	фельдшерсько-акушерські пункти									
	ФАП	с. Полтавське	42,80	24 пацієнта на день (пристосована будівля)	24 пацієнта на день	24 пацієнта на день	Х			
	Заклади культури									

	Полтавська сільська бібліотека-філія Публічної бібліотеки Лозівської міської ради Харківської області	Харківська обл., Лозівський р-н, с. Полтавське	33,80	15,00	355,00	235	Х			
	Полтавський сільський клуб Управління культури Лозівської міської ради Харківської області	Харківська обл., Лозівський р-н, с. Полтавське	60,00	30,00	1 200	0	Х			
село Українське	***Освітні заклади, у т.ч.:***									
	Заклади охорони здоров'я, у т.ч.:									
	фельдшерсько-акушерські пункти									
	ФАП	с. Українське,	105,10	24 пацієнта на день (пристосована будівля)	24 пацієнта на день	24 пацієнта на день	Х			
	Заклади культури									
	Українська сільська бібліотека-філія Публічної бібліотеки Лозівської міської ради Харківської області	Харківська обл., Лозівський р-н, с. Українське	18,00	7,00	141,00	121	Х			
	Український сільський клуб Управління культури Лозівської міської ради Харківської області	Харківська обл., Лозівський р-н., с. Українське	1 136,50	0,00	0,00	0	Х			
село Шатівка	***Освітні заклади, у т.ч.:***									
	Заклади культури									

	Шатівська сільська бібліотека-філія Публічної бібліотеки Лозівської міської ради Харківської області	Харківська обл., Лозівський р-н, с. Шатівка	39,70	15,00	261,00	223	Х			
	Шатівський сільський будинок культури Управління культури Лозівської міської ради Харківської області	Харківська обл., Лозівський р-н, с. Шатівка	108,00	50,00	8 000	3 250	Х			
село Яковлівка	***Освітні заклади, у т.ч.:***									
							Х			
	фельдшерсько-акушерські пункти									
	ФАП	с. Яковлівка, вул. Дружби, буд. 42	163,50	24 пацієнта на день (пристосована будівля)	24 пацієнта на день	24 пацієнта на день	Х			
	Заклади культури									
	Яковлівська сільська бібліотека-філія Публічної бібліотеки Лозівської міської ради Харківської області	Харківська обл., Лозівський р-н, с. Яковлівка	40,00	15,00	682,00	615	Х			
	Яковлівський сільський будинок культури Управління культури Лозівської міської ради Харківської області	Харківська обл., Лозівський р-н, с. Яковлівка	620,40	275,00	6 200	1 844	Х			
селище Кінне	***Освітні заклади, у т.ч.:***									
	Заклади охорони здоров'я, у т.ч.:									
	фельдшерсько-акушерські пункти									

	ФАП	с-ще Кінне	89,00	24 пацієнта на день (пристосована будівля)	24 пацієнта на день	24 пацієнта на день	Х			
							Х			
	Заклади культури									
	Кінненський сільський будинок культури Управління культури Лозівської міської ради Харківської області	Харківська обл., Лозівський р-н, с-ще Кінне	25,00	15,00	8 000	1 088	Х			
	Кінненська сільська бібліотека-філія Публічної бібліотеки Лозівської міської ради Харківської області	Харківська обл., Лозівський р-н, с. Кінне	60,00	15,00	226,00	103	Х			
село Мальцівське	***Освітні заклади, у т.ч.:***									
	Заклади культури									
	Мальцівська сільська бібліотека-філія Публічної бібліотеки Лозівської міської ради Харківської області	Харківська обл., Лозівський р-н, с. Мальцівське	60,50	15,00	110,00	89	Х			
	Мальцівський сільський клуб Управління культури Лозівської міської ради Харківської області	Харківська обл., Лозівський р-н, с. Мальцівське	481,40	150,00	1 900	390	Х			
село Мирне	***Освітні заклади, у т.ч.:***									
	Заклади охорони здоров'я, у т.ч.:									
	Заклади культури									

	Мирнянський сільський клуб Управління культури Лозівської міської ради Харківської області	Харківська обл., Лозівський р-н, с. Мирне	200,00	75,00	2 000	33	Х			
село Миронівка	***Освітні заклади, у т.ч.:***									
	Заклади культури									
	Миронівський сільський клуб Управління культури Лозівської міської ради Харківської області	Харківська обл., Лозівський р-н, с. Миронівка	228,70	100,00	0,00	0	Х			
село Водолага	***Освітні заклади, у т.ч.:***									
	Заклади охорони здоров'я, у т.ч.:									
	фельдшерсько-акушерські пункти									
	ФАП	с. Водолага	155,20	24 пацієнта на день (пристосована будівля)	24 пацієнта на день	24 пацієнта на день	Х			

Таблиця Д.1.6.3 – Характеристика об'єктів історико-культурної спадщини Лозівської міської територіальної громади

№ п/п	Види об'єкту, охоронний номер	Тип пам'ятки	Значення пам'ятки	Місце розташування, населений пункт (описово)	Стан зруйновано/ пошкоджено
Історико-культурні заповідники, музеї-заповідники, меморіальні парки, меморіальні (цивільні та військові) кладовища, могили, історичні або меморіальні садиби, будинки, споруди і пам'ятні місця, пов'язані з історичними подіями					
1	1614-Ха Слобідська фортеця Української лінії	Архітектури	Національного значення	с. Павлівка Друга	не пошкоджено
2	2654-Ха Пам'ятник Т. Г. Шевченку	Пам'ятка монументаль-ного мистецтва	Місцевого значення	м. Лозова, вул. Жовтнева	не пошкоджено
3	4078-Ха Братська могила воїнів, загиблих на фронтах Другої світової війни	Історії	Місцевого значення	м. Лозова, вул. Дикого	не пошкоджено
4	4079-Ха Меморіал Слави	Історії	Місцевого значення	м. Лозова, бульвар Шевченка	не пошкоджено
5	4080-Ха Пам'ятник воїнам-землякам, загиблим на фронтах Другої світової війни	Історії	Місцевого значення	м. Лозова, локомотивне депо	не пошкоджено
6	4081-Ха Братська могила воїнів, загиблих на фронтах Другої світової війни	Історії	Місцевого значення	м. Лозова, вул. Паркова, міське кладовище	не пошкоджено
7	8712-Ха Бюст двічі Героя Соціалістичної Праці Г.С. Могильченка.	Пам'ятка монументаль-ного мистецтва	Місцевого значення	с. Катеринівка	не пошкоджено
8	4087-Ха могила двічі Героя Соціалістичної Праці Г.С. Могильченка.	Історії	Місцевого значення	с. Катеринівка	не пошкоджено
Городища, кургани, давні поховання, пам'ятні скульптури та мегаліти, наскальні зображення, поля давніх битв, залишки фортець, військових таборів, поселень і стоянок, ділянки історичного культурного шару укріплень, виробництв, каналів, шляхів					
1	4903-Ха Могильник курганний (у кількості 19 од.)	Археології	Місцевого значення	с. Горохівка	не пошкоджено
2	4904-Ха Кургани (у кількості 4 од.)	Археології	Місцевого значення	с. Герсеванівка	не пошкоджено
3	4905-Ха Кургани (у кількості 2 од.)	Археології	Місцевого значення	с. Городнє	не пошкоджено
4	4906-Ха Кургани (у кількості 22 од.)	Археології	Місцевого значення	с. Єлизаветівка	не пошкоджено

5	4907-Ха Селище	Археології	Місцевого значення	с. Нова Мечебилівка	не пошкоджено
6	4908-Ха Кургани (у кількості 4 од.)	Археології	Місцевого значення	с-ще. Краснопавлівка (на території кол. Яковлівської с/р)	не пошкоджено
7	4898-Ха Кургани (у кількості 5 од.)	Археології	Місцевого значення	с. Благодатне	не пошкоджено
8	4899-Ха Селище	Археології	Місцевого значення	с. Богомолівка	не пошкоджено
9	4900-Ха Курган	Археології	Місцевого значення	с. Богомолівка, за 300 м на півн-зах від села	не пошкоджено
10	4901-Ха Кургани (у кількості 13 од.)	Археології	Місцевого значення	с. Бунакове	не пошкоджено
11	4902-Ха Могильник курганний (у кількості 14 од.)	Археології	Місцевого значення	с. Бритай	не пошкоджено
12	4910-Ха Кургани (у кількості 5 од.)	Археології	Місцевого значення	с. Садове	не пошкоджено
13	4909-Ха Кургани (у кількості 32 од.)	Археології	Місцевого значення	с. Павлівка Друга	не пошкоджено
14	4911-Ха Кургани (у кількості 31 од.)	Археології	Місцевого значення	с. Святушине	не пошкоджено
15	4912-Ха Селище	Археології	Місцевого значення	с. Тихопілля	не пошкоджено
16	4913-Ха Кургани (у кількості 4 од.)	Археології	Місцевого значення	с. Яковлівка	не пошкоджено
17	4914-Ха Кургани (у кількості 7 од.)	Археології	Місцевого значення	с-ще. Кінне	не пошкоджено
18	4915-Ха Кургани (у кількості 2 од.)	Археології	Місцевого значення	с. Миролюбівка (колишнє с. Комсомольське) колишньої Комсомольської с/р	не пошкоджено
19	4916-Ха Кургани (у кількості 10 од.)	Археології	Місцевого значення	с. Мальцівське	не пошкоджено
20	4917-Ха Кургани (у кількості 5 од.)	Археології	Місцевого значення	с. Мар’ївка	не пошкоджено
21	4918-Ха Кургани (у кількості 13 од.)	Археології	Місцевого значення	с. Миколаївка колишньої Миколаївської с/р	не пошкоджено
22	4919-Ха Кургани (у кількості 4 од.)	Археології	Місцевого значення	с. Нестеліївка	не пошкоджено
23	4920-Ха Кургани (у кількості 2 од.)	Археології	Місцевого значення	с. Олександрівка	не пошкоджено
24	4921-Ха Кургани (у кількості 5 од.)	Археології	Місцевого значення	с. Перемога	не пошкоджено

25	4922-Ха Кургани (у кількості 4 од.)	Археології	Місцевого значення	с. Роздори	не пошкоджено
26	4923-Ха Кургани (у кількості 2 од.)	Археології	Місцевого значення	с. Світловщина	не пошкоджено
27	4924-Ха Кургани (у кількості 17 од.)	Археології	Місцевого значення	с. Смирнівка	не пошкоджено
28	4925-Ха Кургани (у кількості 5 од.)	Археології	Місцевого значення	с. Страсне	не пошкоджено
29	4927-Ха Могильник курганний (у кількості 5 од.)	Археології	Місцевого значення	с. Шатівка	не пошкоджено
30	4926-Ха Кургани (у кількості 7 од.)	Археології	Місцевого значення	с. Царедарівка	не пошкоджено
31	4881-Ха Кургани (у кількості 9 од.)	Археології	Місцевого значення	с. Браїлівка	не пошкоджено
32	4882-Ха Курган	Археології	Місцевого значення	колишнє с. Добропілля (кол. Надеждинська с.р.), в 1 км на північ від птахоферми, затоплено Краснопавлівським водосховищем	не пошкоджено
33	4883-Ха 2 кургани	Археології	Місцевого значення	колишнє с. Добропілля (кол. Надеждинська с.р.)	не пошкоджено
34	4884-Ха 2 кургани	Археології	Місцевого значення	колишнє с. Жукове (кол. Надеждинської с/р), в 500м на захід від села	не пошкоджено
35	4885-Ха Курганний могильник (у кількості 9 од.)	Археології	Місцевого значення	с-ще Краснопавлівка, вздовж дороги до колишнього с. Князеве	не пошкоджено
36	4886-Ха 2 кургани	Археології	Місцевого значення	с-ще. Краснопавлівка (колишне с. Князеве)	не пошкоджено
37	4887-Ха Курган	Археології	Місцевого значення	с-ще Краснопавлівка (колишне с. Князеве), на схід від селища, біля 38 дороги у с. Чорнокам’янка	не пошкоджено
38	4888-Ха Кургани (у кількості 4 од.)	Археології	Місцевого значення	с. Миролюбівка	не пошкоджено
39	4889-Ха Кургани (у кількості 17 од.)	Археології	Місцевого значення	с. Надеждівка	не пошкоджено
40	4890-Ха Кургани (у кількості 5 од.)	Археології	Місцевого значення	с. Петропілля	не пошкоджено
41	4891-Ха Кургани (у кількості 6 од.)	Археології	Місцевого значення	с. Плисове	не пошкоджено
42	4892-Ха Кургани (у кількості 13 од.)	Археології	Місцевого значення	с. Привілля	не пошкоджено

43	4894-Ха Кургани (у кількості 4 од.)	Археології	Місцевого значення	с. Шугаївка	не пошкоджено
44	4895-Ха Кургани (у кількості 2 од.)	Археології	Місцевого значення	с. Яблучне	не пошкоджено
45	4896-Ха 3 кургани	Археології	Місцевого значення	с. Чорнокамянка (зникле, під водосховищем), поруч з дорогою на с. Князеве	не пошкоджено
46	4897-Ха Стоянка	Археології	Місцевого значення	кол. с. Князеве (Перемозька с.р.), в 200м на півд-зах від села, у 350м на південь від мосту	не пошкоджено
47	4893-Ха Кургани (у кількості 5 од.)	Археології	Місцевого значення	с. Федорівка	не пошкоджено
48	227/в-Ха Слобідська фортеця Української укріпленої лінії	Історії	Місцевого значення	с. Павлівка Друга	не пошкоджено
49	1856, Місце бою червоногвардійців з гайдамаками в грудні 1917 року	Історії	Місцевого значення	м. Лозова	не пошкоджено
50	4082-Ха Братська могила	Історії	Місцевого значення	с. Артільне	не пошкоджено
51	4083-Ха Братська могила	Історії	Місцевого значення	с. Бунакове	не пошкоджено
52	1183 Братська могила	Історії	Місцевого значення	с. Добропілля	не пошкоджено
53	4084-Ха Братська могила	Історії	Місцевого значення	с. Домаха	не пошкоджено
54	4085-Ха Братська могила	Історії	Місцевого значення	с. Єлизаветівка	не пошкоджено
55	4086-Ха Братська могила	Історії	Місцевого значення	с. Катеринівка	не пошкоджено
56	4088-Ха Братська могила	Історії	Місцевого значення	селище Кінне	не пошкоджено
57	1187 Братська могила	Історії	Місцевого значення	с. Князеве	не пошкоджено
58	4111-Ха Братська могила	Історії	Місцевого значення	селище Краснопавлівка	не пошкоджено
59	4112-Ха Братська могила	Історії	Місцевого значення	селище Краснопавлівка	не пошкоджено
60	4113-Хапам’ятник Герою Радянського Союзу М.С.Азеву	Історії	Місцевого значення	селище Краснопавлівка	не пошкоджено
61	4089-Ха Братська могила	Історії	Місцевого значення	с. Мар’ївка	не пошкоджено
62	4090-Ха Братська могила	Історії	Місцевого значення	с. Миколаївка	не пошкоджено
63	4091-Ха могила Героя Радянського союзу В.Л.Микитенка	Історії	Місцевого значення	с. Миколаївка	не пошкоджено
64	4092-Ха Братська могила	Історії	Місцевого значення	с. Миколаївка	не пошкоджено

65	4093-Ха Пам’ятник воїнам-землякам, загиблим на фронтах Другої світової війни	Історії	Місцевого значення	селище Миролюбівка	не пошкоджено
66	4094-Ха Братська могила	Історії	Місцевого значення	с. Михайлівка	не пошкоджено
67	4114-Ха Братська могила	Історії	Місцевого значення	с. Надеждівка	не пошкоджено
68	1195 Братська могила	Історії	Місцевого значення	с. Нова Іванівка	не пошкоджено
69	4095-Ха Братська могила	Історії	Місцевого значення	с. Нова Іванівка	не пошкоджено
70	4115-Ха Братська могила	Історії	Місцевого значення	селище Орілька	не пошкоджено
71	4116-Ха могила Героя Радянського Союзу М.І.Бережного	Історії	Місцевого значення	селище Орілька	не пошкоджено
72	4096-Ха Братська могила	Історії	Місцевого значення	с. Павлівка Друга	не пошкоджено
73	4097-Ха могила українського письменника Олекси Десняка	Історії	Місцевого значення	с. Павлівка Друга	не пошкоджено
74	4098-Ха Братська могила	Історії	Місцевого значення	селище Панютине	не пошкоджено
75	4099-Ха пам’ятний знак воїнам-землякам, загиблим на фронтах Другої світової війни	Історії	Місцевого значення	селище Панютине	не пошкоджено
76	4100-Ха Братська могила	Історії	Місцевого значення	с. Перемога	не пошкоджено
77	4117-Ха Братська могила	Історії	Місцевого значення	с. Плисове	не пошкоджено
78	4118-Ха пам’ятник воїнам - односельчанам	Історії	Місцевого значення	с. Плисове	не пошкоджено
79	4101-Ха Братська могила	Історії	Місцевого значення	с. Полтавське	не пошкоджено
80	4102-Ха пам’ятний знак воїнам-односельцям, загиблим на фронтах Другої світової війни	Історії	Місцевого значення	с. Полтавське	не пошкоджено
81	4103/1-Ха Братська могила	Історії	Місцевого значення	с. Садове	не пошкоджено
82	4103/2-Ха пам’ятник воїнам-односельчанам	Історії	Місцевого значення	с. Садове	не пошкоджено
83	4104-Ха Братська могила	Історії	Місцевого значення	с. Світловщина	не пошкоджено
84	4105-Ха Братська могила	Історії	Місцевого значення	с. Смирнівка	не пошкоджено
85	4106-Ха Братська могила	Історії	Місцевого значення	с. Тихопілля	не пошкоджено

86	4119-Ха Братська могила	Історії	Місцевого значення	с. Українське (кол. Петрівське)	не пошкоджено
87	4120-Ха Братська могила радянських воїнів загиблих в боях з нацистами в період Другої світової війни	Історії	Місцевого значення	с. Федорівка	не пошкоджено
88	4107-Ха Братська могила	Історії	Місцевого значення	с. Царедарівка	не пошкоджено
89	4108-Ха Братська могила	Історії	Місцевого значення	селище Чернігівське	не пошкоджено
90	4109-Ха Братська могила	Історії	Місцевого значення	с. Шатівка	не пошкоджено
91	4110-Ха Братська могила	Історії	Місцевого значення	с. Яковлівка	не пошкоджено
92	Щойно виявлена Курганна група (2) №№1-2 (Кургани №№1-2)	Археології	Місцевого значення	кол. с. Вишневе кол. Перемозької с. р. Кургани №№ 1-2 розташовані за 5 км на північ від північної околиці села та за 0,5 км на південь від каналу Дніпро-Донбас	не пошкоджено
93	Щойно виявлена Пам 'ятний знак воїнам-землякам	Історії	Місцевого значення	м. Лозова Лозівської міської територіальної громади Лозівського району, вул. Михайла Грушевського (колишня Комінтерну)	не пошкоджено
94	Щойно виявлена Братська могила радянських воїнів	Історії	Місцевого значення	м. Лозова Лозівської міської територіальної громади Лозівського району, ШБУ-16	не пошкоджено

Додаток 1.7
до проєкту Програми комплексного
відновлення Лозівської міської ТГ

Детальна інформація до Розділу 5 ПКВ

Таблиця Д.1.7.1 – Інформація про пошкодження об'єктів житлової та соціальної інфраструктури Лозівської міської ТГ

Назва населеного пункту	Тип інфраструктури	Кількість, од.					Загальна площа, м²	Орієнтовна загальна площа пошкоджень, м²	Наявність акту обстеження, кількість		
		Всього, об'єктів	Всього, квартир	у т.ч. за ступенем руйнування					візуального	комісійного	технічного
				I	II	III					
місто Лозова	***Житлова інфраструктура, у т.ч.:***										
	- багатоквартирний будинок	150	1,077	149	1	0	516,075	136,647.40	відсутній	163	відсутній
	- садибна житлова будівля	206	X	170	26	10	12,712	12,712.26	відсутній	206	5
	- гуртожиток	1		1	0	0	4,112	48.00	відсутній	1	відсутній
	- незавершене житлове будівництво	1	10	0	1	0	601	120.00	відсутній	1	відсутній
	Освітні заклади, у т.ч.:										
	- заклади дошкільної освіти	7	X	7	0	0	21,985	21,985.00	відсутній	7	відсутній
	- заклади загальної середньої освіти	7	X	6	0	1	54,594	54,594.20	відсутній	7	1
	- заклади професійно-технічної освіти	1	X	1	0	0	12,598	5,000.00	відсутній	1	відсутній
	- заклади вищої освіти	1	X	1	0	0	4,474	4,473.80	відсутній	1	відсутній

	- заклади позашкільної освіти	2	X	2	0	0	5,758	500.00	відсутній	1	відсутній
	Заклади охорони здоров'я, у т.ч.:										
	- поліклініки	3	X	3	0	0	7,285	1,035.30	відсутній	3	відсутній
	- лікарні	1	X	1	0	0	4,323	700.00	відсутній	1	відсутній
	Заклади культури	3	X	0	3	0	11,430	10,000.00	відсутній	3	1
	Об'єкти для занять спортом	3	X	3	0	0	2,645	1,058.00	відсутній	3	відсутній
С-ще Лиманівка	***Житлова інфраструктура, у т.ч.:***										
	- багатоквартирний дім	32	154	154	0	0	43,276	7,279.50	відсутній	38	відсутній
	- садибна житлова будівля	13	X	13	0	0	805	805.00	відсутній	13	відсутній
	- гуртожиток	1		1	0	0	882	352.00	відсутній	1	відсутній
	Освітні заклади, у т.ч.:		X								
	- заклади дошкільної освіти	2	X	2	0	0	2,268	450.00	відсутній		відсутній
	- заклади загальної середньої освіти	1	X	1	0	0	7,562	1,512.00	відсутній		відсутній
	- заклади професійно-технічної освіти	11	X	11	0	0	5,514	2,370.00	відсутній		відсутній
	- заклади позашкільної освіти	1	X	1	0	0	1,562	40.00	відсутній	1	відсутній
С-ще Краснопавлівка	***Житлова інфраструктура, у т.ч.:***										
	- багатоквартирний дім	5	6	6	0	0	307	120.00	відсутній	5	відсутній
	- садибна житлова будівля	14	X	9	5	0	779	866.60	431.00	14	відсутній
	Освітні заклади, у т.ч.:										
	- заклади дошкільної освіти	1	X	1	0	0	1,741	50.00	0.00	1	відсутній
	Заклади культури	1	X	1	0	0	1562.9	142.00	0.00	1	відсутній
селище Кінне	***Житлова інфраструктура, у т.ч.:***										
	- садибна житлова будівля	5	X	3	2	0	326	97.00	0.00	5	відсутній

село Українське (м. Лозова)	***Житлова інфраструктура, у т.ч.:***										
	- садибна житлова будівля	49	X	48	1	0		3,241.80	1,300.00	14	відсутній
	Заклади культури	1	X	0	1	0	538	240.00	0.00	1	відсутній
село Смирнівка	***Житлова інфраструктура, у т.ч.:***										
	- багатоквартирний дім	1	0	1	0	0	510	30.00	0.00	1	відсутній
	Заклади охорони здоров'я, у т.ч.:										
	- фельдшерсько-акушерські пункти	1	X	1	0	0	107	20.00	0.00	1	відсутній
	Заклади культури	1	X	0	1	0	565	350.00	0.00	1	відсутній
село Домаха	***Освітні заклади, у т.ч.:***										
	- заклади загальної середньої освіти	1	X	1	0	0	1,930	200.00	0.00	1	відсутній

Додаток 1.8
до проєкту Програми комплексного
відновлення Лозівської міської ТГ

Детальна інформація до Розділу 6 ПКВ

Таблиця Д.1.8.1 – Перелік містобудівної документації в межах Лозівської міської територіальної громади

№ з/п	Назва містобудівної документації	Населений пункт	Рік розроб-ки	Наявність електрон-ної копії (формат)	Наявність паперового примірника, включаючи пояснювальн у записку і графічні матеріали	Необхід-ність внесення змін/розро-блення	Ступінь реалізації містобу-дівної докумен-тації, %	Наявні-сть плану зонува-ння території
1.	Генеральний план	м. Лозова (разом з с. Герсеванівське та с. Лісівське)	2016	jpg	був знищений	-	-	Так
2.	Генеральний план	с. Катеринівка	2021	dwg, pdf	був знищений	-	-	Так
3.	Генеральний план	с. Смирнівка	2021	dwg, pdf	був знищений	-	-	Так
4.	Генеральний план	с. Копані	1991	pdf, jpg	наявний	-	-	відсутній
5.	Генеральний план	с. Перемога	1991	-	-			
6.	Генеральний план	с. Роздори	1991	-	-			
7.	Генеральний план	с. Червоний Кут	1991	-	-			
8.	Генеральний план	с. Литовщина	1990	pdf, jpg	наявний	-	-	відсутній
9.	Генеральний план	с. Федорівка	1989	-	-			
10.	Генеральний план	сел. Кінне	1988	-	-			
11.	Генеральний план	с. Вільне	1986	-	-			
12.	Генеральний план	с. Царедарівка	1986	-	-			
13.	Генеральний план	сел. Чернігівське	1986	-	-			
14.	Генеральний план	с. Нестеліївка	1985	-	-			
15.	Генеральний план	с. Олександрівка	1984	-	-			
16.	Генеральний план	с. Шатівка	1984	-	-			
17.	Генеральний план	сел. Орілька	1982	-	-			
18.	Генеральний план	с. Мирне	1979	-	-			
19.	Генеральний план	с. Миролюбівка	1979	-	-			
20.	Генеральний план	с. Нова Іванівка	1979	-	-			
21.	Генеральний план	с. Степове (с. Радянське)	1979	-	-			
22.	Генеральний план	с. Домаха	1978	-	-			
23.	Генеральний план	с. Тихопілля	1978	-	-			
24.	Генеральний план	с. Миронівка	1975	-	-			

№ з/п	Назва містобудівної документації	Населений пункт	Рік розроб-ки	Наявність електрон-ної копії (формат)	Наявність паперового примірника, включаючи пояснювальн у записку і графічні матеріали	Необхід-ність внесення змін/розро-блення	Ступінь реалізації містобу-дівної докумен-тації, %	Наявні-сть плану зонува-ння території
25.	Генеральний план	сел. Краснопавлівка	1975	-	-			
26.	Генеральний план	с. Артільне	1973	pdf, jpg	наявний	-	-	відсутній
27.	Генеральний план	с. Єлизаветівка	1973	-	-			
28.	Генеральний план	с. Мальцівське	1973	-	-			
29.	Генеральний план	с. Яковлівка	1973	-	-			
30.	Генеральний план	с. Надеждівка	1970	-	-			
31.	Генеральний план	сел. Миролюбівка	1970	-	-			
32.	Генеральний план	с. Бунакове	1969	-	-			
33.	Генеральний план	с. Водолага (с. Реводарівка)	1969	-	-			
34.	Генеральний план	с. Дивізійне	1969	-	-			
35.	Генеральний план	с. Плисове	1969	-	-			
36.	Генеральний план	с. Федорівка	1969	-	-			
37.	Генеральний план	с. Герсеванівське	1968	-	-			
38.	Генеральний план	с. Миколаївка	1968	-	-			
39.	Генеральний план	с. Петропілля	1968	-	-			
40.	Генеральний план	с. Мар'ївка	1967	-	-			
41.	Генеральний план	с. Полтавське	1967	-	-			
42.	Генеральний план	с. Українське (с. Петрівське)	1967	-	-			
43.	Генеральний план	сел. Нижня Краснопавлівка	1967	-	-			
44.	Генеральний план з планом зонування	селище Панютине та село Хлібне	перебу-ває на погод-женні в Депар-таменті МА ХОДА	Pdf	-	-	-	Так
45.	Генеральний план з планом зонування	село Нова Іванівка	на стадії розроб-лення (100%)	Jpg	-	-	-	Так
46.	Генеральний план з планом зонування	село Царедарівка	на стадії розроб-лення (100%)	Jpg	-	-	-	Так
47.	Генеральний план з планом зонування	селище Чернігівське	на стадії розроб-лення (100%)	Jpg	-	-	-	Так
48.	Генеральний план з планом зонування	селище Миролюбівка	на стадії розроб-лення (100%)	Jpg	-	-	-	Так

№ з/п	Назва містобудівної документації	Населений пункт	Рік розробки	Наявність електронної копії (формат)	Наявність паперового примірника, включаючи пояснювальну записку і графічні матеріали	Необхідність внесення змін/розроблення	Ступінь реалізації містобудівної документації, %	Наявність плану зонування території
49.	Генеральний план з планом зонування	село Домаха	на стадії розроблення (100%)	Jpg	-	-	-	Так
50.	Генеральний план з планом зонування	село Українське (колишнє Димитрова, Домаський СО)	на стадії розроблення (100%)	Jpg	-	-	-	Так
51.	Генеральний план з планом зонування	селище Орілька	на стадії розроблення (90%)	Pdf	-	-	-	Так
52.	Генеральний план з планом зонування	село Хижняківка	на стадії розроблення (80%)	Pdf	-	-	-	Так
53.	Генеральний план з планом зонування	село Миколаївка (Миколаївський СО)	на стадії розроблення (90%)	Pdf	-	-	-	Так
54.	Генеральний план з планом зонування	село Олексіївка	на стадії розроблення (80%)	Pdf	-	-	-	Так
55.	Генеральний план з планом зонування	село Мар'ївка	на стадії розроблення (80%)	Pdf	-	-	-	Так
56.	Генеральний план з планом зонування	селище Кінне	на стадії розроблення (80%)	Jpg	-	-	-	Так
57.	Генеральний план з планом зонування	село Лагідне	на стадії розроблення (80%)	Jpg	-	-	-	Так
58.	«Детальний план території м. Лозова Харківської області в південно-східній частині міста.»	місто Лозова	2016	pdf	-	-	-	-
59.	«Детальний план території в межах вул. Польова, Муранова та території ВАТ «Лозівське АТП-16309» м. Лозова Харківської області.»	місто Лозова	2016	pdf	-	-	-	-
60.	«Детальний план території в межах вул. Жовтнева, вул. Паркова, пров. Технічний, пров. Виставочний м. Лозова Харківської області.»	місто Лозова	2014	pdf	-	-	-	-

№ з/п	Назва містобудівної документації	Населений пункт	Рік розробки	Наявність електронної копії (формат)	Наявність паперового примірника, включаючи пояснювальну записку і графічні матеріали	Необхідність внесення змін/розроблення	Ступінь реалізації містобудівної документації, %	Наявність плану зонування території
61.	«Детальний план території в межах вулиць Урицького, К. Маркса, Комінтерну, Жовтневої м. Лозова Харківської області.»	місто Лозова	2013	bmp	-	-	-	-
62.	«Детальний план території за межами села Українське міста Лозова Харківської області»	за межами села Українське	2019	pdf	-	-	100	-
63.	«Детальний план території в межах смт Краснопавлівка Лозівського р-ну Харківської області для будівництва елеватора »	селище Краснопавлівка	2021	dwg, pdf	-	-	40	-
64.	Детальний план території для розміщення будівництва, експлуатації та обслуговування будівель і споруд об'єктів енергогенеруючих підприємств, установ і організацій в межах селища Чернігівське Лозівського району Харківської області	селище Чернігівське	на стадії розроблення (100%)	pdf	-	-	-	-
65.	Детальний план території в межах смт Орілька Лозівського району Харківської області для встановлення блочно-модульної котельні»	Селище Орілька		pdf	-	-	100	-
66.	Детальний план території для розміщення, будівництва та експлуатації споруди електрозв'язку – вежі ТОВ «УКРТАУЕР» орієнтовною	Село Смирнівка	2018	pdf	-	-	100	-

№ з/п	Назва містобудівної документації	Населений пункт	Рік розробки	Наявність електронної копії (формат)	Наявність паперового примірника, включаючи пояснювальну записку і графічні матеріали	Необхідність внесення змін/розроблення	Ступінь реалізації містобудівної документації, %	Наявність плану зонування території
	площею 0,02 га в межах населеного пункту с. Смирнівка Лозівського району							
67.	Детальний план території земельної ділянки в с. Надеждівка по вул. Надеждівка по вул. Перемоги № 6 Лозівського району Харківської області	Село Надеждівка		pdf	-	-	-	-
68.	Детальний план території в межах смт Орілька Лозівського району Харківської області для будівництва і обслуговування сонячної електростанції	Селище Орілька		pdf	-	-	-	-
69.	Детальний план території земельної ділянки для будівництва і обслуговування амбулаторії загальної практики сімейної медицини в с. Садове по вул. Центральній Лозівського району Харківської області	Село Садове		pdf	так	-	-	-

Додаток 1.9
до проєкту Програми комплексного
відновлення Лозівської міської ТГ

План заходів для реалізації Програми комплексного відновлення території Лозівської міської територіальної громади

№ з/п	Опис та зміст заходу	Відповідальні виконавці	Рівень пріоритетності	Джерела фінансування	Попередній фінансово-економічний розрахунок	Строк виконання	Проміжний контроль	Індикатори реалізації
1	**Громадська безпека мешканців територіальної громади**							
1.1	**Створення центрів безпеки в Лозівській міській територіальній громаді**							
1.1.1	Будівництво / реконструкція / капітальний ремонт будівель / приміщень під організацію центрів безпеки.	Розпорядники за напрямком балансової належності об'єктів	I	Кошти державного, обласного і бюджету громади, інші залучені кошти	Потребує розрахунку	2025-2027	2026	Створено центри безпеки
1.1.2	Будівництво / реконструкція / капітальний ремонт будівель / приміщень під організацію місцевої пожежної охорони / добровільної пожежної охорони.	Розпорядники за напрямком балансової належності об'єктів	I	Кошти державного, обласного і бюджету громади, інші залучені кошти	Потребує розрахунку	2025-2027	2026	Створено додаткові МПО Проведено розрахунки потреби працівників пожежно-рятувальних підрозділів для забезпечення місцевої

								пожежної охорони, місцезнаходження пожежно-рятувальних підрозділів, кількість та види техніки, необхідної для виконання покладених на них завдань
1.1.3	Забезпечення зовнішнього протипожежного водопостачання	Розпорядники за напрямком балансової належності об'єктів	I	Кошти державного, обласного і бюджету громади, інші залучені кошти	Потребує розрахунку	2026	2025	100 % облаштування зовнішнім протипожежним водопостачанням для будівель та споруд населених пунктів територіальної громади зі встановленням пожежних гідрантів на відстані, що не перевищує 200 м, по дорогам з твердим покриттям

1.2	**Будівництво / облаштування споруд цивільного захисту**							
1.2.1	Будівництво / реконструкція / капітальний ремонт будівель / приміщень під організацію протирадіаційних укриттів / сховищ / споруд подвійного призначення.	Розпорядники за напрямком балансової належності об'єктів	I	Кошти державного, обласного і бюджету громади, інші залучені кошти	Потребує розрахунку	2025-2027	2026	Безпека мешканців ТГ понад 98000 осіб
1.3	**Реконструкція / Капітальний ремонт підвальних приміщень та облаштування найпростіших укриттів**							
1.3.1	Реконструкція / Капітальний ремонт підвальних приміщень та облаштування найпростіших укриттів в багатоповерхових житлових будинках.	Управління житлово-комунального господарства та будівництва Лозівської міської ради Харківської області	I	Кошти державного, обласного і бюджету громади, інші залучені кошти	Потребує розрахунку	2025-2027	2026	100% придатних укриттів в багатоквартирних будинках
1.3.2	Реконструкція / Капітальний ремонт підвальних приміщень та облаштування найпростіших укриттів в будівлях медичних закладів.	Виконавчий комітет Лозівської міської ради Харківської області (КНП "Лозівське ТМО" Лозівської міської ради Харківської області, КНП «Лозівський ЦПМСД» Лозівської	I	Кошти державного, обласного і бюджету громади, інші залучені кошти	Потребує розрахунку	2025-2027	2026	100% працюючих укриттів в медичних закладах

		міської ради Харківської області)						
1.3.3	Реконструкція / Капітальний ремонт підвальних приміщень та облаштування найпростіших укриттів в будівлях освіти, молоді та спорту.	Управління освіти молоді та спорту Лозівської міської ради Харківської області	I	Кошти державного, обласного і бюджету громади, інші залучені кошти	Потребує розрахунку	2025-2027	2026	100% придатних укриттів в будівлях освіти, молоді та спорту
1.3.4	Реконструкція / Капітальний ремонт підвальних приміщень та облаштування найпростіших укриттів в будівлях соціального захисту.	Управління праці та соціального захисту населення Лозівської міської ради Харківської області, (Територіальний центр	I	Кошти державного, обласного і бюджету громади, інші залучені кошти	Потребує розрахунку	2025-2027	2026	100% придатних укриттів в будівлях соціального захисту

		соціального обслуговування (надання соціальних послуг), КУ “Центр комплексної реабілітації для осіб з інвалідністю “Сяйво життя”, Лозівський центр соціальних служб для сім’ї, дітей та молоді), служба у справах дітей Лозівської міської ради Харківської області						
1.3.5	Реконструкція / Капітальний ремонт підвальних приміщень та облаштування найпростіших укриттів в будівлях культури та мистецтва.	Управління культури Лозівської міської ради Харківської області	I	Кошти державного, обласного і бюджету громади, інші залучені кошти	Потребує розрахунку	2025-2027	2026	100 % забезпеченість укриттів в закладах культури

1.3.6	Реконструкція / Капітальний ремонт підвальних приміщень та облаштування найпростіших укриттів в будівлях комунальних підприємств.	Управління житлово-комунального господарства та будівництва Лозівської міської ради Харківської області	I	Кошти державного, обласного і бюджету громади, інші залучені кошти	Потребує розрахунку	2025-2027	2026	100 % забезпеченість укриттів в будівлях комунальних підприємств
1.3.7	Реконструкція / Капітальний ремонт підвальних приміщень та облаштування найпростіших укриттів в адміністративних будівлях органів місцевого самоврядування.	Виконавчий комітет Лозівської міської ради Харківської області, Управління житлово-комунального господарства та будівництва Лозівської міської ради Харківської області	I	Кошти державного, обласного і бюджету громади, інші залучені кошти	Потребує розрахунку	2025-2027	2026	100 % забезпеченість укриттів в адміністративних будівлях омс
2	**Відбудова та розвиток медичної галузі Лозівської ТГ**							

2.1	Проведення капітального ремонту реабілітаційного відділення стаціонарного відділення №2 КНП «Лозівське територіальне медичне об'єднання» Лозівської міської ради Харківської області за адресою: Харківська область, м. Лозова, вул. Машинобудівників, 29.	КНП «Лозівське ТМО»	I	Грантові кошти	50,4 млн.грн.	31.12.2025	2025	Капітально відремонтовані приміщення. Збільшення надання реабілітаційних послуг від 500 до 1000 хворим
2.2	Проведення капітального ремонту допоміжних приміщень першого поверху, для обслуговуючого персоналу реабілітаційного відділення та відвідувань внутрішньо переміщених осіб, у стаціонарному відділенні №2 КНП «Лозівське територіальне медичне об’єднання» Лозівської міської ради Харківської області за адресою: Харківська область, м. Лозова, вул. Машинобудівників, 29.	КНП «Лозівське ТМО»	I	Грантові кошти	3,3 млн.грн.	31.12.25	2025	Капітально відремонтовані приміщення. Збільшення надання реабілітаційних послуг від 500 до 1000 хворим

2.3	Проведення капітального ремонту благоустрою прилеглої території поліклінічного відділення № 1 КНП «Лозівське ТМО» Лозівської міської ради Харківської області, місто Лозова, мікрорайон 4.	КНП «Лозівське ТМО»	I	Кошти бюджету громади, кошти підприємства	В стадії обробк	2025-2026	2025	Створення комфортних умов та території для відвідувачів, які звертаються за медичною допомогою
2.4	Проведення капітального ремонту хірургічного відділення КНП «Лозівське ТМО» за адресою : Харківська область, с.Катеринівка, вул. Живописна,42	КНП «Лозівське ТМО»	II	Кошти бюджету громади,обласний бюджет,власні кошти підприємства	25,0 млн.грн	2026	2025	Капітально відремонтовані приміщення. Створені комфортні умови праці для медичних працівників та пацієнтів (в середньому на місяць лікуються 140 хворих)
2.5	Впровадження в медичних закладах алтернативних джерел живлення (шляхом встановлення сонячних панелей)	КНП «Лозівське ТМО»	II	Кошти спонсорів	1,1млн.грн.	2025-2026	2025	Беперебійна робота критично важливого обладнання

2.6	Розширення переліку медичних послуг шляхом закупівлі новітнього обладнання	КНП «Лозівське ТМО»	I	Кошти підприємства, грантові та залучені кошти	Потребує розрахунку	Постійно до 2034 року	щорічно	Збільшення напрямів надання медичної допомоги хворим. Збільшення кількості укладених договорів з НСЗУ
2.7	Кадровий потенціал у медичні галузі	КНП «Лозівське ТМО»	I	Кошти бюджету громади Програма «Охорона здоровя лозівчан»	Потребує розрахунку	Постійно до 2034 року	щорічно	Забезпечення медичної галузі лікарями. Відсоток молодих спеціалістів складає 75 %.
2.8	Термомодернізація будівель медичного закладу	КНП «Лозівське ТМО»	II	Кошти грантових програм та проектів МТД	Потребує розрахунку	2027-2030	Щорічно, з 2027 року	Скорочення споживання енергоносіїв (теплової енергії). Зменшення оплати за енергоносії . Забезпечення дотримання санітарно-гігієнічних вимог у будівлях

								медичного закладу
2.9	АЗПСМ № 1							
	Реконструкція, капітальний ремонт	Директор КНП «Лозівський ЦПМСД»	І	Будь-які не заборонені законодавством кошти	Потребує розрахунку	2025-2026	2025	Надаються медичні послуги населенню близько 60000 чол.
2.10	АЗПСМ № 2							
	Реконструкція, капітальний ремонт	ТОВ «Ремонтна Будівельна Компанія» Кулик С.А.	І	Будь-які не заборонені законодавством кошти	12059434,00 грн	31.12.2025	01.07.2025	Надаються медичні послуги населенню 10878 чол.
2.11	АЗПСМ с-ще Лиманівка							
	Капітальний ремонт	Директор КНП «Лозівський ЦПМСД»	І	Будь-які не заборонені законодавством кошти	Потребує розрахунку	2025-2026	2025	Надаються медичні послуги населенню 4124 чол.
2.12	АЗПСМ с.Олександрівка							

	Капітальний ремонт, поточний ремонт	Директор КНП «Лозівський ЦПМСД»	II	Будь-які не заборонені законодавством кошти	Потребує розрахунку	2025-2026	2025	Надаються медичні послуги населенню 1524 чол.
2.13	ФАП с.Артільне							
	Капітальний ремонт, поточний ремонт	Директор КНП «Лозівський ЦПМСД»	I	Будь-які не заборонені законодавством кошти	Потребує розрахунку	2025-2026	2025	Надаються медичні послуги населенню 668 чол.
2.14	ФАП с.Бунакове							
	Капітальний ремонт, поточний ремонт	Директор КНП «Лозівський ЦПМСД»	I	Будь-які не заборонені законодавством кошти	Потребує розрахунку	2025-2026	2025	Надаються медичні послуги населенню 450 чол.
2.15	ФАП с.Водолага							
	Капітальний ремонт, поточний ремонт	Директор КНП «Лозівський ЦПМСД»	II	Будь-які не заборонені законодавством кошти	Потребує розрахунку	2025-2026	2025	Надаються медичні послуги населенню 142 чол.
2.16	ФАП с.Герсеванівка							
	Капітальний ремонт, поточний ремонт	Директор КНП «Лозівський ЦПМСД»	II	Будь-які не заборонені законодавством кошти	Потребує розрахунку	2025-2026	2025	Надаються медичні послуги населенню 335 чол.

2.17	ФАП с.Домаха							
	Капітальний ремонт, поточний ремонт	Директор КНП «Лозівський ЦПМСД»	II	Будь-які не заборонені законодавством кошти	Потребує розрахунку	2025-2026	2025	Надаються медичні послуги населенню 962 чол.
2.18	ФАП с.Єлизаветівка							
	Капітальний ремонт, поточний ремонт	Директор КНП «Лозівський ЦПМСД»	I	Будь-які не заборонені законодавством кошти	Потребує розрахунку	2025-2026	2025	Надаються медичні послуги населенню 774 чол.
2.19	ФАП с. Катеринівка							
	Капітальний ремонт, поточний ремонт	Директор КНП «Лозівський ЦПМСД»	II	Будь-які не заборонені законодавством кошти	Потребує розрахунку	2025-2026	2025	Надаються медичні послуги населенню 1500 чол.
2.20	ФАП с-ще Кінне							
	Капітальний ремонт, поточний ремонт	Директор КНП «Лозівський ЦПМСД»	II	Будь-які не заборонені законодавством кошти	Потребує розрахунку	2025-2026	2025	Надаються медичні послуги населенню 546 чол.
2.21	ФАП с. Надеждівка							
	Капітальний ремонт, поточний ремонт	Директор КНП «Лозівський ЦПМСД»	II	Будь-які не заборонені законодавством кошти	Потребує розрахунку	2025-2026	2025	Надаються медичні послуги

								населенню 301 чол.
2.22	ФАП с. Петропілля							
	Капітальний ремонт, поточний ремонт	Директор КНП «Лозівський ЦПМСД»	I	Будь-які не заборонені законодавством кошти	Потребує розрахунку	2025-2026	2025	Надаються медичні послуги населенню 205 чол.
2.23	ФАП с. Плисове							
	Капітальний ремонт, поточний ремонт	Директор КНП «Лозівський ЦПМСД»	II	Будь-які не заборонені законодавством кошти	Потребує розрахунку	2025-2026	2025	Надаються медичні послуги населенню 372 чол.
2.24	ФАП с. Полтавське							
	Капітальний ремонт, поточний ремонт	Директор КНП «Лозівський ЦПМСД»	II	Будь-які не заборонені законодавством кошти	Потребує розрахунку	2025-2026	2025	Надаються медичні послуги населенню 171 чол.
2.25	ФАП с. Садове							
	Капітальний ремонт, поточний ремонт	Директор КНП «Лозівський ЦПМСД»	I	Будь-які не заборонені законодавством кошти	Потребує розрахунку	2025-2026	2025	Надаються медичні послуги населенню 395 чол.
2.26	ФАП с. Смирнівка							

	Капітальний ремонт, поточний ремонт	Директор КНП «Лозівський ЦПМСД»	II	Будь-які не заборонені законодавством кошти	Потребує розрахунку	2025-2026	2025	Надаються медичні послуги населенню 1035 чол.
2.27	ФАП с. Тихопілля							
	Капітальний ремонт, поточний ремонт	Директор КНП «Лозівський ЦПМСД»	I	Будь-які не заборонені законодавством кошти	Потребує розрахунку	2025-2026	2025	Надаються медичні послуги населенню 428 чол.
2.28	ФАП с. Українське							
	Реконструкція, капітальний ремонт. Реконструкція теплопостачання твердопаливним котлом.	Директор КНП «Лозівський ЦПМСД»	I	Будь-які не заборонені законодавством кошти	Потребує розрахунку	2025-2026	2025	Надаються медичні послуги населенню 401 чол.
2.29	ФАП с. Царедарівка							
	Капітальний ремонт, поточний ремонт	Директор КНП «Лозівський ЦПМСД»	I	Будь-які не заборонені законодавством кошти	Потребує розрахунку	2025-2026	2025	Надаються медичні послуги населенню 730 чол.
2.30	ФАП с-ще Чернігівське							
	Капітальний ремонт, поточний ремонт	Директор КНП «Лозівський ЦПМСД»	I	Будь-які не заборонені законодавством кошти	Потребує розрахунку	2025-2026	2025	Надаються медичні послуги населенню 360 чол.
2.31	ФАП с. Яковлівка							

	Капітальний ремонт, поточний ремонт	Директор КНП «Лозівський ЦПМСД»	II	Будь-які не заборонені законодавством кошти	Потребує розрахунку	2025-2026	2025	Надаються медичні послуги населенню 1385 чол.
2.32	Реконструкції / капітальні ремонти будівель медичних закладів							
	1. Капітальний ремонт (утеплення фасаду та підсилення огороджуючих конструкцій) будівлі поліклінічного відділення КНП "Лозівське ТМО"	Виконавчий комітет Лозівської міської ради Харківської області (КНП "Лозівське ТМО" Лозівської міської ради Харківської області, КНП «Лозівський ЦПМСД» Лозівської міської ради Харківської області)	I	Державний бюджет, обласний бюджет, бюджет громади, інші залучені кошти	Потребує розрахунку	2025-2026	2025	Підвищення якості надання медичних послуг населенню
	2. Капітальний ремонт з утепленням фасаду будівлі стаціонарного відділення №2 КНП "Лозівське ТМО",		I		Потребує розрахунку		2025	Підвищення якості надання медичних послуг населенню
	3. Капітальний ремонт з утепленням фасаду будівлі стаціонарного відділення №1 КНП "Лозівське ТМО"		I		Потребує розрахунку		2025	Підвищення якості надання медичних послуг населенню
	4. Капітальний ремонт з утепленням фасаду будівлі поліклінічного відділення №1 КНП "Лозівське ТМО"		I		Потребує розрахунку		2025	Підвищення якості надання медичних послуг населенню

	5. Капітальний ремонт ФАП с. Артільне (заміна покрівлі, внутрішні та зовнішні ремонтні роботи, ремонт системи кондиціювання, ремонт системи водопостачання та водовідведення, сантехнічні роботи);		I		Потребує розрахунку		2025	Підвищення якості надання медичних послуг населенню
	6. Капітальний ремонт ФАП с. Українське (внутрішні та зовнішні ремонтні роботи, ремонт системи опалення та кондиціювання, установка твердопаливного котла, проведення системи водопостачання та водовідведення, сантехнічні роботи);		I		Потребує розрахунку		2025	Підвищення якості надання медичних послуг населенню
	7. Капітальний ремонт ФАП с. Миролюбівка .капітальний ремонт (заміна покрівлі, внутрішні та зовнішні ремонтні роботи, ремонт системи опалення та кондиціювання, ремонт системи водопостачання та водовідведення, сантехнічні роботи);		I		Потребує розрахунку		2025	Підвищення якості надання медичних послуг населенню

	8. Капітальний ремонт ФАП с. Садове (заміна покрівлі, внутрішні та зовнішні ремонтні роботи, ремонт системи опалення та кондиціювання, проведення системи водопостачання та водовідведення, сантехнічні роботи);		I		Потребує розрахунку		2025	Підвищення якості надання медичних послуг населенню
	9. Реконструкція системи газопостачання ФАП с. Яковлівка		I		Потребує розрахунку		2025	Підвищення якості надання медичних послуг населенню
	10. Реконструкції/ капітальні ремонти будівель медичних закладів;		I		Потребує розрахунку		2025	Підвищення якості надання медичних послуг населенню
	11. Реконструкції/ Капітальні ремонти покрівель медичних закладів.		I		Потребує розрахунку		2025	Підвищення якості надання медичних послуг населенню
2.33	Реконструкція/Капітальний ремонт приміщень в медичних закладах							

	1. Капітальний ремонт приміщень поліклінічного відділення № 1 КНП «Лозівське ТМО»	Виконавчий комітет Лозівської міської ради Харківської області (КНП "Лозівське ТМО" Лозівської міської ради Харківської області, КНП «Лозівський ЦПМСД» Лозівської міської ради Харківської області)	I	Кошти державного, обласного і бюджету громади, інші залучені кошти	Потребує розрахунку	2025-2027	2025	Підвищення якості надання медичних послуг населенню
	2. Реконструкції/ капітальні ремонти приміщень медичних закладів.		I		Потребує розрахунку		2025	Підвищення якості надання медичних послуг населенню
2.34	Технічне переоснащення медичних закладів							
	Придбання медичного спеціалізованого та діагностичного, лабораторного обладнання: *та оновлення матеріально-технічної бази;*	Виконавчий комітет Лозівської міської ради Харківської області (КНП "Лозівське ТМО" Лозівської міської ради	I	Кошти державного, обласного і бюджету громади, інші залучені кошти	Потребує розрахунку	2025-2027	2025	100 % забезпеченість необхідними матеріалами та обладнанням медичних закладів ТГ

		Харківської області, КНП «Лозівський ЦПМСД» Лозівської міської ради Харківської області, КП "Лозівська муніципальна аптека" Лозівської міської ради Харківської області)						
2.35	Забезпечення фінансової підтримки КП "Лозівська муніципальна аптека" Лозівської міської ради Харківської області							
	Спрямування фінансової підтримки комунальному підприємству «Лозівська муніципальна аптека» на безповоротній та поворотній основі для здійснення фінансово - господарської діяльності.	Виконавчий комітет Лозівської міської ради Харківської області (КП "Лозівська муніципальна аптека" Лозівської міської ради Харківської області)	I	Кошти державного, обласного і бюджету громади, інші залучені кошти	Потребує розрахунку	2025-2027	2025	Покращення надання медичних послуг населенню ТГ
2.36	Формування статутного капіталу медичних комунальних підприємств							

	1) Формування статутного капіталу Комунального некомерційного підприємства «Лозівський центр первинної медико-санітарної допомоги» Лозівської міської ради Харківської області.	Виконавчий комітет Лозівської міської ради Харківської області	I	Кошти бюджету громади	Потребує розрахунку	2025-2027	2026	Покращення надання медичних послуг населенню ТГ
	2) Формування статутного капіталу Комунального некомерційного підприємства «Лозівське територіальне медичне об'єднання" Лозівської міської ради Харківської області.		I		Потребує розрахунку		2026	Покращення надання медичних послуг населенню ТГ
	3) Формування статутного капіталу Комунального підприємства «Лозівська муніципальна аптека» Лозівської міської ради Харківської області.		I		Потребує розрахунку		2026	Покращення надання медичних послуг населенню ТГ
3	**Відновлення зруйнованих та пошкоджених об’єктів**							
3.1	Розробка проєктно-кошторисної документації на реконструкцію / капітальний ремонт пошкоджених будівель / приміщень							
	Проект передбачає розробку проєктно-кошторисної документації для відновлення пошкоджених внаслідок збройної агресії російської федерації об'єктів.	Розпорядники за напрямком балансової належності об'єктів	I	Кошти державного, обласного і бюджету громади, інші залучені кошти	Потребує розрахунку	2025-2026	2025	Розроблення актуальної ПКД з метою оперативного реагування на ліквідацію пошкоджень

3.2	Реконструкція будівлі Лозівського міського Палацу культури							
	Проект передбачає комплекс ремонтних робіт будівлі Лозівського міського Палацу культури, пошкодженого внаслідок збройної агресії російської федерації з врахуванням виконання вимог пожежної безпеки.	Управління культури Лозівської міської ради Харківської області (Лозівський міський Палац культури)	I	Кошти державного, обласного і бюджету громади, інші залучені кошти	Потребує розрахунку	2025-2026	2025	Будівлю закладу 100% відремонтовано
3.3	Реконструкція будівлі КЗ "Лозівський ліцей № 8" Лозівської міської ради Харківської області							
	Проект передбачає комплекс ремонтних робіт будівлі пошкодженої внаслідок збройної агресії російської федерації з врахуванням виконання вимог пожежної безпеки.	Управління освіти молоді та спорту Лозівської міської ради Харківської області	II	Кошти державного, обласного і бюджету громади, інші залучені кошти	Потребує розрахунку	2025-2027	2026	Будівлю закладу 100% відремонтовано
3.4	Реконструкція / капітальний ремонт пошкоджених будівель / приміщень							
	Проект передбачає виконання комплексу робіт з відновлення об'єктів, пошкоджених внаслідок збройної агресії російської федерації.	Розпорядники за напрямком балансової належності об'єктів	II	Кошти державного, обласного і бюджету громади, інші залучені кошти	Потребує розрахунку	2025-2027	2026	100% відновлення пошкоджених об’єктів
3.5	Реалізація проектів за рахунок коштів фонду ліквідації наслідків збройної агресії							

	Забезпечення впровадження реалізації проектів відновлення та розвитку Лозівської міської територіальної громади.	Розпорядники за напрямом реалізації проектів	II	Кошти фонду ліквідації наслідків збройної агресії	Потребує розрахунку	2025-2027	2026	100% відновлення пошкоджених об'єктів
4	**Економічний розвиток та підтримка бізнесу**							
4.1	Створення інститутів підтримки бізнесу							
	Реконструкція / капітальний ремонт будівель / приміщень для створення інститутів підтримки бізнесу.	Розпорядники за напрямом реалізації проектів	II	Державний бюджет, обласний бюджет, бюджет громади, інші залучені кошти	Потребує розрахунку	2025-2027	2026	Зростання кількості суб'єктів господарювання на території громади
4.2	Реалізація в Лозівській міській територіальній громаді місцевої ініціативи «"SERVICE HUB" – простір для місцевого та переміщеного бізнесу в Лозівській громаді» за рахунок фінансової підтримки Програми розвитку ООН в Україні							
	Реконструкція житлового будинку за адресою: Харківська обл., м. Лозова, з переведенням 4-го та 5-го поверхів в нежитлові приміщення для реалізації місцевої ініціативи «"SERVICE HUB" – простір для місцевого та переміщеного бізнесу в Лозівській громаді».	Розпорядники за напрямом реалізації проектів	I	Державний бюджет, обласний бюджет, бюджет громади, інші залучені кошти	Потребує розрахунку	2025-2027	2026	Створення 100 робочих місць
4.3	Реалізація проєктів підтримки бізнесу							
	Створення індустріальних, наукових та технологічних парків в	Розпорядники за напрямом реалізації проектів	I	Державний бюджет, обласний бюджет,	потребує розрахунку	2025-2040	2030	Кількість створених парків

	Лозівській міській територіальній громаді			бюджет громади, інші залучені кошти				
	Будівництво логістичних ХАБів на території громади	Розпорядники за напрямом реалізації проєктів	I	Державний бюджет, обласний бюджет, бюджет громади, інші залучені кошти	потребує розрахунку	2025-2040	2030	Кількість збудованих ХАБів
	Заходи реалізації проєктів, що стимулюють розвиток бізнес-середовища в Лозівській міській територіальній громаді.	Розпорядники за напрямом реалізації проектів	I	Державний бюджет, обласний бюджет, бюджет громади, інші залучені кошти	Потребує розрахунку	2025-2027	2026	Створення додаткових 100 робочих місць
5	**Відновлювальна енергетика та енергоефективність**							
5.1	Впровадження альтернативних джерел енергії							
	Реалізація заходів щодо будівництва на території Лозівської міської територіальної громаді сонячних електростанцій.	Розпорядники за напрямом реалізації проектів	II	Державний бюджет, обласний бюджет, бюджет громади, інші залучені кошти	Потребує розрахунку	2025-2027	2026	Забезпечення 25% енергонезалежності громади
	Встановлення сонячних установок для забезпечення відновлювальною електричною енергією комунальних підприємств, закладів та установ.	Розпорядники за напрямом реалізації проектів	II	Державний бюджет, обласний бюджет, бюджет громади, інші залучені кошти	Потребує розрахунку	2025-2027	2026	Забезпечення 25% енергонезалежності громади

	Встановлення теплових насосів для забезпечення тепловою енергією комунальних підприємств, закладів та установ.	Розпорядники за напрямом реалізації проектів	II	Державний бюджет, обласний бюджет, бюджет громади, інші залучені кошти	Потребує розрахунку	2025-2027	2026	Забезпечення 25% енергонезалежності громади
5.2	Впровадження енергозберігаючих заходів							
	Реконструкція / капітальний ремонт будівель / приміщень комунальних підприємств, закладів та установ з метою покращення їх енергоефективності.	Розпорядники за напрямом реалізації проектів	II	Державний бюджет, обласний бюджет, бюджет громади, інші залучені кошти	Потребує розрахунку	2025-2027	2026	Забезпечення 25% енергонезалежності установ, підприємств та закладів
5.3	Реалізація проектів у рамках проєкту «Енергоефективність громадських будівель в Україні»							
	Забезпечення впровадження реалізації проєктів енергоефективності Лозівської міської територіальної громади.	Розпорядники за напрямом реалізації проектів	II	Державний бюджет, обласний бюджет, бюджет громади, інші залучені кошти	Потребує розрахунку	2025-2027	2026	Забезпечення 25% енергонезалежності громади
5.4	Пом'якшення впливу на кліматичні зміни							

	Запровадження заходів пом'якшення впливу на кліматичні зміни.	Розпорядники за напрямом реалізації проектів	II	Державний бюджет, обласний бюджет, бюджет громади, інші залучені кошти	Потребує розрахунку	2025-2027	2026	Покращення екологічного стану в громаді
6	**Розвиток сфери надання адміністративних та соціальних послуг**							
6.1	Реконструкція нежитлового приміщення, розташованого за адресою: Харківська область, м.Лозова, вул. Козацька, буд.3,нежитлове приміщення№1							
	Проект передбачає реконструкцію приміщення та переведення Центру надання адміністративних послуг в нове приміщення.	Управління житлово-комунального господарства та будівництва Лозівської міської ради Харківської області	I	Кошти державного, обласного і бюджету громади, інші залучені кошти	Потребує розрахунку	2025-2027	2026	Покращення надання послуг в громаді
6.2	Реконструкції / капітальні ремонти будівель соціального захисту							
	1. Реконструкція/Капітальний ремонт будівлі / приміщень управління праці та соціального захисту населення Лозівської міської ради	Управління праці та соціального захисту населення Лозівської міської ради Харківської області	I	Кошти державного, обласного і бюджету громади, інші залучені кошти	Потребує розрахунку	2025-2027	2026	Покращення надання послуг в громаді

	2. Реконструкція/Капітальний ремонт будівель / приміщень Територіального центру соціального обслуговування (надання соціальних послуг) Лозівської міської ради.	Управління праці та соціального захисту населення Лозівської міської ради Харківської області, (Територіальний центр соціального обслуговування (надання соціальних послуг) Лозівської міської ради Харківської області)	I	Кошти державного, обласного і бюджету громади, інші залучені кошти	Потребує розрахунку	2025-2027	2026	Покращення надання послуг в громаді
	3. Реконструкція/Капітальний ремонт будівель / приміщень КУ "Центр комплексної реабілітації для осіб з інвалідністю "Сяйво життя" Лозівської міської ради Харківської області.	Управління праці та соціального захисту населення Лозівської міської ради Харківської області, (КУ "Центр комплексної реабілітації для осіб з інвалідністю "Сяйво життя"	I	Кошти державного, обласного і бюджету громади, інші залучені кошти	Потребує розрахунку	2025-2027	2026	Покращення надання послуг в громаді

		Лозівської міської ради Харківської області)						
	4. Ремонт та облаштування приміщень комунальної установи «Інклюзивно-ресурсний центр» Лозівської міської ради Харківської області	Управління освіти молоді та спорту Лозівської міської ради Харківської області	I	Кошти державного, обласного і бюджету громади, інші залучені кошти	Потребує розрахунку	2025-2027	2026	Покращення надання послуг в громаді
	5. Реконструкція/капітальні ремонти будівель соціальних закладів.	Управління праці та соціального захисту населення Лозівської	I	Кошти державного, обласного і бюджету громади,	Потребує розрахунку	2025-2027	2026	Покращення надання послуг в громаді

	6. Реконструкція/Капітальні ремонти покрівель соціальних закладів.	міської ради Харківської області, (Територіальний центр соціального обслуговування (надання соціальних послуг), КУ “Центр комплексної реабілітації для осіб з інвалідністю “Сяйво життя”, Лозівський центр соціальних служб для сім’ї, дітей та молоді), служба у справах дітей Лозівської міської ради Харківської області	I	інші залучені кошти	Потребує розрахунку		2026	Покращення надання послуг в громаді
7	**Розвиток освіти та молоді**							
7.1	Реконструкція будівель / капітальний ремонт закладів дошкільної освіти							

	1. Реконструкція будівлі КЗ "Лозівський заклад дошкільної освіти (ясла-садок) №3, за адресою: Харківська область,	Управління освіти молоді та спорту Лозівської міської ради Харківської області	I	Кошти державного, обласного і бюджету громади, інші залучені кошти	Потребує розрахунку	2025-2027	2026	100% відремонтована будівля
	2. Реконструкція будівлі КЗ " Лозівський заклад дошкільної освіти (ясла-садок) №4 ,		I		Потребує розрахунку		2026	100% відремонтована будівля
	3. Реконструкція будівлі КЗ "Лозівський заклад дошкільної освіти (ясла-садок) №5 ,		I		Потребує розрахунку		2026	100% відремонтована будівля
	4. Реконструкція будівлі КЗ "Лозівський заклад дошкільної освіти (ясла-садок) №6,		I		Потребує розрахунку		2026	100% відремонтована будівля
	5. Реконструкція будівлі КЗ "Лозівський заклад дошкільної освіти (ясла-садок) №7,		I		Потребує розрахунку		2026	100% відремонтована будівля

	6. Капітальний ремонт будівлі та інженерних мереж КЗ "Краснопавлівський заклад дошкільної освіти (ясла-садок)		I		Потребує розрахунку		2026	100% відремонтована будівля
	7. Реконструкція (системи опалення дошкільного підрозділу) КЗ "Смирнівський ліцей"	Управління освіти молоді та спорту Лозівської міської ради Харківської області	I	Щодо громадських будівель – комунальної власності – кошти бюджету ТГ або інші не заборонені законом ресурси	Потребує розрахунку	До 01.01.2026	2025	100% відремонтовано опалення
7.2	Реконструкція будівель / капітальний ремонт закладів загальної середньої освіти. Проектом передбачається реконструкція м'якої покрівлі, заміна вікон та дверей на енергозберігаючі, капітальний ремонт опалення, встановлення ІТП на об'єктах:							
	1. Реконструкція будівлі КЗ "Лозівський ліцей №7" Лозівської міської ради Харківської області	Управління освіти молоді та спорту Лозівської міської ради Харківської області	I	Кошти державного, обласного і бюджету громади, інші залучені кошти	Потребує розрахунку	2025-2027	2026	100% відремонтована будівля
	2. Реконструкція будівлі КЗ "Лозівський ліцей №1" Лозівської міської ради Харківської області		I		Потребує розрахунку		2026	100% відремонтована будівля

	3. Реконструкція будівлі Комунального закладу "Лозівський ліцей №11" Лозівської міської ради Харківської області,		I		Потребує розрахунку		2026	100% відремонтована будівля
	4. Капітальний ремонт із застосуванням енергозберігаючих заходів по заміні вікон та дверей у Орільській філії КЗ "Орільський ліцей",		I		Потребує розрахунку		2026	100% відремонтована будівля
	5. Капітальний ремонт (утеплення будівлі) КЗ "Садовський ліцей" за адресою: Харківська область, Лозівський район, с. Садове, вул. Центральна, 81		I		Потребує розрахунку		2026	100% відремонтована будівля

	6. Реконструкція (системи опалення) КЗ "Смирнівський ліцей"		I		Потребує розрахунку		2026	100% відремонтована будівля
7.3	Реконструкція будівель / капітальний ремонт позашкільних / молодіжних закладів освіти Проектом передбачається реконструкція м’якої покрівлі, заміна вікон та дверей на енергозберігаючі, капітальний ремонт опалення, встановлення ІТП на об'єктах:							
	1. Реконструкція будівлі КЗ "Лозівського палацу дитячої та юнацької творчості",	Управління освіти молоді та спорту Лозівської міської ради Харківської області	II	Кошти державного, обласного і бюджету громади, інші залучені кошти	Потребує розрахунку	2026-2028	2027	100% відремонтована будівля
	2. Реконструкція / капітальний ремонт нежитлової будівлі Районного будинку культури		II		Потребує розрахунку		2027	100% відремонтована будівля
	3. Реконструкція / капітальний ремонт КЗ "Лозівська станція юних натуралістів"		II		Потребує розрахунку		2027	100% відремонтована будівля

	4. Реконструкція / капітальний ремонт нежитлової будівлі Лозівського міського Центру молоді Лозівської міської ради Харківської області,		II		Потребує розрахунку		2027	100% відремонтована будівля
7.5	Придбання технологічного обладнання для закладів освіти та молоді							
	1.Покращення матеріально-технічного забезпечення закладів відповідно до сучасних вимог та потреб. Модернізація закладів освіти	Управління освіти молоді та спорту Лозівської міської ради Харківської області	II	Кошти державного, обласного і бюджету громади, інші залучені кошти	Потребує розрахунку	2025-2027	2026	Покращення надання освітніх послуг
	2. Підтримка Лозівської філії Харківського автомобільно-дорожнього фахового коледжу: Проведення ремонтних та модернізація закладу	Фінансове управління Лозівської міської ради Харківської області (в частині міжбюджетних трансфертів)	II	Кошти державного, обласного і бюджету громади, інші залучені кошти	Потребує розрахунку	2025-2027	2026	Покращення надання освітніх послуг
8	**Розвиток фізичної культури та спорту**							

8.1	Реконструкція дитячо-юнацької спортивної школи «Юність»							
	Виконання обстеження та ремонту чаші басейну ДЮСШ "Юність".	Управління освіти молоді та спорту Лозівської міської ради Харківської області	II	Кошти державного, обласного і бюджету громади, інші залучені кошти	Потребує розрахунку	2025-2027	2026	Популяризація спорту в громаді
8.2	Реконструкція стадіону «Локомотив» комунальної установи «Лозівський центр фізичного здоров'я населення «Спорт для всіх»							
	Нове будівництво захисних споруд цивільного захисту, реконструкція існуючих трибун для глядачів, будівництво додаткової трибуни, будівництво роздягальні, реконструкція бігових доріжок, ремонт огорожі, благоустрій території стадіону.	Управління освіти молоді та спорту Лозівської міської ради Харківської області	II	Кошти державного, обласного і бюджету громади, інші залучені кошти	Потребує розрахунку	2025-2027	2026	Популяризація спорту в громаді
8.3	Будівництво комплексних спортивних ігрових майданчиків на території населених пунктів громади							
	Будівництво комплексних спортивних ігрових майданчиків на території закладів освіти.	Управління освіти молоді та спорту Лозівської міської ради Харківської області	II	Кошти державного, обласного і бюджету громади, інші залучені кошти	Потребує розрахунку	2025-2027	2026	Залучення 75 % дітей громади до занять фізичною культурою та спортом
8.4	Капітальні ремонти комплексних спортивних ігрових майданчиків для фізкультурно-оздоровчих занять							

	Проєкт передбачає ремонт, оновлення та розширення встановлених комплексних спортивних ігрових майданчиків на території закладів освіти та КУ ЛЦФЗН "Спорт для всіх"	Управління освіти молоді та спорту Лозівської міської ради Харківської області	II	Кошти державного, обласного і бюджету громади, інші залучені кошти	Потребує розрахунку	2025-2027	2026	Залучення 75 % дітей громади до занять фізичною культурою та спортом
8.5	Ремонти закладів та установ фізичної культури та спорту							
	Підтримання експлуатаційних характеристик закладів та установ фізичної культури та спорту, покращення умов для зайнять фізичною культурою та спортом, функціонування спортивних секцій та клубів.	Управління освіти молоді та спорту Лозівської міської ради Харківської області	II	Кошти державного, обласного і бюджету громади, інші залучені кошти	Потребує розрахунку	2025-2027	2026	Популяризація спорту в громаді
8.6	Реконструкція дитячо-юнацької спортивної школи "Олімпія"							
	Реконструкція підвального приміщення (найпростіше укриття), капітальний ремонт спортивної зали та інших приміщень.	Управління освіти молоді та спорту Лозівської міської ради Харківської області	II	Кошти державного, обласного і бюджету громади, інші залучені кошти	Потребує розрахунку	2025-2027	2026	Організація занять фізичною культурою та спортом в безпеці
8.7	Придбання предметів та обладнання довгострокового користування (спортивного обладнання та устаткування для закладів та установ фізичної культури та спорту)							

	Покращення матеріально-технічного забезпечення закладів та установ фізичної культури та спорту та покращення умов для зайнять фізичною культурою та спортом, функціонування спортивних секцій	Управління освіти молоді та спорту Лозівської міської ради Харківської області	II	Кошти державного, обласного і бюджету громади, інші залучені кошти	Потребує розрахунку	2025-2027	2026	Популяризація спорту в громаді
9	**Розвиток культури і мистецтв**							
9.1	Капітальний ремонт будівлі КЗ ПМО «Лозівська музична школа» Лозівської міської ради Харківської області							
	Капітальний ремонт покрівлі нежитлової будівлі Лозівської дитячої художньої школи	Управління культури Лозівської міської ради Харківської області	II	Кошти державного, обласного і бюджету громади, інші залучені кошти	Потребує розрахунку	2025-2027	2026	100% відновлення будівлі
	Капітальний ремонт нежитлової будівлі КЗ ПМО «Лозівська художня школа» Проект передбачає ремонтні роботи з забезпечення заходів з енергозбереження будівлі		II		Потребує розрахунку		2026	100% відновлення будівлі

	Капітальний ремонт (утеплення зовнішніх стін) нежитлової будівлі Лозівської дитячої художньої школи (Проект передбачає капітальний ремонт з утепленням 441,98 кв.м. стін.)		II		Потребує розрахунку		2026	100% відновлення будівлі
9.2	Капітальний ремонт приміщень виставкових залів Лозівського краєзнавчого музею Лозівської міської ради Харківської області							
	Проект передбачає комплекс ремонтних робіт у виставкових залах.	Управління культури Лозівської міської ради Харківської області	II	Кошти державного, обласного і бюджету громади, інші залучені кошти	Потребує розрахунку	2025-2028	2026	100 % відновлення будівлі
9.3	Капітальний ремонт будівлі Лозівського Будинку культури Управління культури Лозівської міської ради Харківської області							
	Проект передбачає роботи з ремонту фасаду, покрівлі та внутрішніх приміщень, благоустрою прилеглої території	Управління культури Лозівської міської ради Харківської області	II	Кошти державного, обласного і бюджету громади, інші залучені кошти	Потребує розрахунку	2025-2027	2026	100 % відновлення будівлі

9.4	Капітальні ремонти / реконструкції селищних та сільських закладів культури							
	Капітальний ремонт будівлі Краснопавлівського Будинку культури «Дніпро» Управління культури Лозівської міської ради Харківської області	Управління культури Лозівської міської ради Харківської області	II	Кошти державного, обласного і бюджету громади, інші залучені кошти	Потребує розрахунку	2025-2027	2026	100 % відновлення будівлі
	Капітальний ремонт будівлі Орільського Будинку культури «Оріль» Управління культури Лозівської міської ради Харківської області		II		Потребує розрахунку		2026	100 % відновлення будівлі
	Капітальний ремонт покрівлі Бунаківського сільського Будинку культури Управління культури Лозівської міської ради Харківської області		II		Потребує розрахунку		2026	100 % відновлення будівлі
	Капітальний ремонт будівлі Садівського сільського Будинку культури Управління культури Лозівської міської ради Харківської області		II		Потребує розрахунку		2026	100 % відновлення будівлі
	Капітальний ремонт будівлі Смирнівського сільського Будинку культури Управління культури Лозівської міської ради Харківської області		II		Потребує розрахунку		2026	100 % відновлення будівлі

3.9.6	Реконструкція/Капітальні ремонти закладів культури							
	Підтримання експлуатаційних характеристик закладів культури, покращення умов для проведення культурно-масових та навчальних заходів, функціонування гуртків та творчих колективів	Управління культури Лозівської міської ради Харківської області		Кошти державного, обласного і бюджету громади, інші залучені кошти		2024-2026		
9.7	Придбання обладнання та устаткування для закладів та установ культури та мистецтва							
	Покращення матеріально-технічного забезпечення закладів та установ культури, творчих колективів та гуртків, підвищення якості проведення культурно-масових, навчальних та концертних заходів	Управління культури Лозівської міської ради Харківської області	II	Кошти державного, обласного і бюджету громади, інші залучені кошти	Потребує розрахунку	2025-2027	2026	100 % відновлення будівлі
9.8	Забезпечення підтримки культурно-мистецької освіти Підтримка КЗ «Лозівський фаховий вищий коледж мистецтв»:							
	проведення ремонтних робіт, покращення матеріальної бази	Фінансове управління Лозівської	II	Кошти державного, обласного і	Потребує розрахунку	2025-2027	2026	100 % відновлення будівлі

	придбання предметів та обладнання довгострокового користування	міської ради Харківської області (в частині міжбюджетних трансфертів)		бюджету громади, інші залучені кошти				
9.9.	Розбудова та реалізація проєктів збереження та використання культурної спадщини в рамках Програми розвитку культури Лозівської міської територіальної громади	Управління культури Лозівської міської ради Харківської області	II	Кошти державного, обласного і бюджету громади, інші залучені кошти	Потребує розрахунку	2025-2027	2026	Збереження культурної спадщини
10	**Розвиток житлово-комунального господарства**							
10.1	**Будівництво полігону ТПВ в м. Лозова**							
	Будівництво полігону ТПВ з господарсько-побутовою зоною та сортувальним комплексом для переробки ТПВ.	Управління житлово-комунального господарства та будівництва Лозівської міської ради Харківської області	I	Кошти державного, обласного і бюджету громади, інші залучені кошти	Потребує розрахунку	2025-2027	2026	Забезпечено сортування ТПВ та покращено стан благоустрою населених пунктів
10.2	**Модернізація (реконструкція) мережі зовнішнього освітлення із застосуванням енергозберігаючих технологій**							

	1. Реконструкція мережі вуличного освітлення шляхом впровадження системи автоматизації у м. Лозова Харківської області;	Управління житлово-комунального господарства та будівництва Лозівської міської ради Харківської області	II	Кошти державного, обласного і бюджету громади, інші залучені кошти	Потребує розрахунку	2025-2028	2026	100 % забезпечено вуличним освітленням м. Лозова
	2. Капітальний ремонт мережі вуличного освітлення (заміна існуючих світильників на світильники на основі LED-технологій) на вулицях: Павлоградська, Кооперативна, Моторного, Слобожанська Кутузова, Миру, О. Бричука, Ковальська, Матросова, Франка, Чехова, мікрорайонах 1, 2, 3, 4 та інших вулицях м. Лозова Харківської області;		II		Потребує розрахунку		2026	Покращено безпекову ситуацію населеного пункту та стан благоустрою
	3. Реконструкція зовнішнього освітлення проспекту Перемоги м. Лозова, обмеженого вул. Моторного та вул. Кутузова (II черга будівництва);		II		Потребує розрахунку		2026	Покращено безпекову ситуацію населеного пункту та стан благоустрою

	4. Капітальний ремонт освітлення вулиць: Лесі Українки, Толбухіна, Шевченка, Спортивна, Козацька, Софіївська, Миру, Жовтнева, Серпнева, провулок Нахімова та інших вулиць в смт. Краснопавлівка Лозівського району Харківської області		II		Потребує розрахунку		2026	Покращено безпекову ситуацію населеного пункту та стан благоустрою
	5. Капітальний ремонт освітлення вулиць: Молодіжна, вул. Центральна, вул. Полтавська в с. Українське, Лозівського району, Харківської області		II		Потребує розрахунку		2026	Покращено безпекову ситуацію населеного пункту та стан благоустрою
	6. Капітальний ремонт освітлення вулиці Хроля в с. Яблучне Лозівського району Харківської області		II		Потребує розрахунку		2026	Покращено безпекову ситуацію населеного пункту та стан благоустрою
	7. Капітальний ремонт освітлення вулиць: Центральна, Сергія Литвиновського в с. Петропілля Лозівського району Харківської області		II		Потребує розрахунку		2026	Покращено безпекову ситуацію населеного пункту та стан благоустрою

	8. Капітальний ремонт освітлення вулиці Селянська в с. Хижняківка Лозівського району Харківської області		II		Потребує розрахунку		2026	Покращено безпекову ситуацію населеного пункту та стан благоустрою
	9. Капітальний ремонт мереж зовнішнього освітлення в м. Лозова та населених пунктах старостинських округів Лозівської міської територіальної громади		II		Потребує розрахунку		2026	Покращено безпекову ситуацію населеного пункту та стан благоустрою
	10. Будівництво мережі зовнішнього освітлення в населених пунктах старостинських округів Лозівської міської територіальної громади		II		Потребує розрахунку		2026	Покращено безпекову ситуацію населеного пункту та стан благоустрою
10.3	Розвиток дорожнього господарства Лозівської міської територіальної громади							

	1. Капітальний ремонт дорожнього покриття з елементами благоустрою по вул. Миру у м. Лозова Харківської області	Управління житлово-комунального господарства та будівництва Лозівської міської ради Харківської області	II	Кошти державного, обласного і бюджету громади, інші залучені кошти	Потребує розрахунку	2025 - 2027	2026	Покращено стан благоустрою населеного пункту
	2. Капітальний ремонт дорожнього покриття з елементами благоустрою по вул. Парковій у м. Лозова Харківської області							
	3. Капітальний ремонт дорожнього покриття з елементами благоустрою по вул. Молодіжна у м. Лозова Харківської області		II		Потребує розрахунку		2026	Покращено стан благоустрою населеного пункту
	4. Капітальний ремонт дорожнього покриття з елементами благоустрою по вул. Миколи Лисенко у м. Лозова Харківської області		II		Потребує розрахунку		2026	Покращено стан благоустрою населеного пункту

	5. Капітальний ремонт дорожнього покриття з елементами благоустрою по вул. Мічуріна у м. Лозова Харківської області		II		Потребує розрахунку		2026	Покращено стан благоустрою населеного пункту
	6. Будівництво місцевого проїзду з елементами благоустрою від вул. Покровська по вул. Севастопольський бульвар м. Лозова Харківської області»		II		Потребує розрахунку		2026	Покращено стан благоустрою населеного пункту
	7. Капітальний ремонт дорожнього покриття з елементами благоустрою дороги по бульвару Шевченка в межах вул. Привокзальна та вул. Слобожанська м. Лозова Харківської області		II		Потребує розрахунку		2026	Покращено стан благоустрою населеного пункту
	8. Будівництво автодороги від вул. Соборна до вул. Привокзальна м. Лозова Харківської області (коригування)		II		Потребує розрахунку		2026	Покращено стан благоустрою населеного пункту

	9. Будівництво пішохідного тротуару по вул. Кооперативна в межах вул. Маршала Говорова та вул. Степова с. Українське м. Лозова Харківської області		II		Потребує розрахунку		2026	Покращено стан благоустрою населеного пункту
	10. Будівництво світлофорного об'єкту на перехресті вул. Миру та вул. Олександра Бричука м. Лозова Харківської області		II		Потребує розрахунку		2026	Покращено стан благоустрою населеного пункту
	11. Капітальний ремонт дорожнього покриття з елементами благоустрою по вул. Гвардійська у м. Лозова Харківської області		II		Потребує розрахунку		2026	Покращено стан благоустрою населеного пункту
	12. Капітальний ремонт дорожнього покриття з елементами благоустрою по провулку Каштановий, 1 у м. Лозова Харківської області		II		Потребує розрахунку		2026	Покращено стан благоустрою населеного пункту
	13. Капітальний ремонт міжквартальної дороги з елементами благоустрою мікрорайон 3, буд. 22, м. Лозова Харківської області		II		Потребує розрахунку		2026	Покращено стан благоустрою населеного пункту

	14. Капітальний ремонт дорожнього покриття з елементами благоустрою по вул. Павлоградська у м. Лозова Харківської області		II		Потребує розрахунку		2026	Покращено стан благоустрою населеного пункту
	15. Капітальний ремонт дорожнього покриття з елементами благоустрою по вул. Кооперативна у м. Лозова Харківської області		II		Потребує розрахунку		2026	Покращено стан благоустрою населеного пункту
	16. Реконструкція автодороги з елементами благоустрою по вул. Привокзальна в межах вул. Соборна та вул. Перевозного м. Лозова Харківської області		II		Потребує розрахунку		2026	Покращено стан благоустрою населеного пункту
	17. Капітальні ремонти дорожнього покриття в населених пунктах Лозівської міської територіальної громади		II		Потребує розрахунку		2026	Покращено стан благоустрою населеного пункту

	18. Забезпечення співфінансування по виконанню капітального ремонту дорожнього покриття доріг що не належать до комунальної власності територіальної громади		II		Потребує розрахунку		2026	Покращено стан благоустрою населеного пункту
	19. Розробка схем організації дорожнього руху на дорогах у населених пунктах Лозівської міської територіальної громади		II		Потребує розрахунку		2026	Покращено стан благоустрою населеного пункту
	20. Улаштування майданчиків для паркування транспортних засобів на вулицях та мікрорайонах м. Лозова Харківської області		II		Потребує розрахунку		2026	Покращено стан благоустрою населеного пункту
	21. Улаштування дорожнього покриття на вулицях з земляним полотном на території населених пунктів Лозівської міської територіальної громади		II		Потребує розрахунку		2026	Покращено стан благоустрою населеного пункту
	22. Капітальний ремонт автодороги з елементами благоустрою по вул. Моторного м. Лозова Харківської області (з		II		Потребує розрахунку		2026	Покращено стан благоустрою

	розробкою проектної документації)							населеного пункту
	23. Капітальний ремонт шляхопроводу по вул. Моторного м. Лозова Харківської області (з розробкою проектної документації)		II		Потребує розрахунку		2026	Покращено стан благоустрою населеного пункту
10.4	**Розвиток паркового та зеленого господарства на території Лозівської міської територіальної громади**							
	1. Реконструкція та організація території парку «Перемога» у м. Лозова Харківської області;	Управління житлово-комунального господарства та будівництва Лозівської міської ради Харківської області	II	Кошти державного, обласного і бюджету громади, інші залучені кошти	Потребує розрахунку	2025 - 2027	2026	Покращено стан благоустрою населеного пункту
	2. Реконструкція та організація території дендрологічного парку «Дружба» у м. Лозова Харківської області;		II		Потребує розрахунку		2026	Покращено стан благоустрою населеного пункту

	3. Капітальний ремонт Скверу Пам`яті по бульвару Шевченка, 17 м. Лозова Харківської області		II		Потребує розрахунку		2026	Покращено стан благоустрою населеного пункту
	4. Капітальний ремонт "Скверу бійцям за незалежність України" з елементами благоустрою		II		Потребує розрахунку		2026	Покращено стан благоустрою населеного пункту
	5. Капітальний ремонт скверу Шевченка по бульвару Шевченка у м. Лозова, Харківської області;		II		Потребує розрахунку		2026	Покращено стан благоустрою населеного пункту
	6. Реконструкція скверу по вулиці Червоній у м. Лозова Харківської області.		II		Потребує розрахунку		2026	Покращено стан благоустрою населеного пункту
	7. Капітальний ремонт «Алеї Слави» у парку Перемога		II		Потребує розрахунку		2026	Покращено стан благоустрою населеного пункту

	8. Лісовпорядні роботи в насадженнях лінійного типу на території старостинських округів Лозівської міської територіальної громади (польові та камеральні лісовпорядні роботи)		II		Потребує розрахунку		2026	Покращено стан благоустрою населеного пункту
	9. Створення та утримання рекреаційних зон на території громади, облаштування територій , що зарезервовані для наступного заповідання, в т.ч. в складі екологічної мережі		II		Потребує розрахунку		2026	Покращено стан благоустрою населеного пункту
10.5	**Розвиток водних об'єктів Лозівської міської територіальної громади**							
	Реалізація заходів щодо впорядкування та розвитку водних об'єктів:	Управління житлово-комунального господарства та будівництва	II	Кошти державного, обласного і бюджету громади,	Потребує розрахунку	2025 - 2027	2026	Покращено стан благоустрою населеного пункту

	Створення безпечних місць відпочинку на водних об'єктах	Лозівської міської ради Харківської області	II	інші залучені кошти	Потребує розрахунку		2026	Покращено стан благоустрою населеного пункту
	Розчищення водойм та річок від намулів, відкладів та завалів		II		Потребує розрахунку		2026	Покращено стан благоустрою населеного пункту
	Встановлення умовних прибережно-захисних зон навколо водних об’єктів		II	Кошти державного, обласного і бюджету громади, інші залучені кошти	Потребує розрахунку	2025 - 2027	2026	Покращено стан благоустрою населеного пункту
	Зменшення умовних прибережно-захисних зон навколо водних об’єктів в межах населених пунктів		II	Кошти державного, обласного і бюджету громади, інші залучені кошти	Потребує розрахунку	2025 - 2027	2026	Покращено стан благоустрою населеного пункту
10.6	**Благоустрій кладовищ, братських могил, меморіальних комплексів на території Лозівської міської територіальної громади** **Діяльність в напрямку благоустрою кладовищ, братських могил, меморіальних комплексів передбачає, зокрема, реалізацію першочергових проектів:**							

	1. Капітальний ремонт братської могили на меморіалі Слави по бульвару Шевченка в м. Лозова Харківської області	Управління житлово-комунального господарства та будівництва Лозівської міської ради Харківської області	II	Кошти державного, обласного і бюджету громади, інші залучені кошти	Потребує розрахунку	2025 - 2027	2026	Покращено стан благоустрою населеного пункту
	2. Встановлення /заміна пам'ятного знаку загиблим військовослужбовцям		II		Потребує розрахунку		2026	Покращено стан благоустрою населеного пункту
	3. Будівництво пам'ятного знаку загиблим за свободу і незалежність України на майдані Соборності в м. Лозова Харківської області;		II		Потребує розрахунку		2026	Покращено стан благоустрою населеного пункту
	4. Реконструкція братської могили радянським воїнам розташованої на центральному кладовищі по вул. Парковій у м. Лозова Харківської області;		II		Потребує розрахунку		2026	Покращено стан благоустрою населеного пункту
	5. Реконструкція братської могили радянським воїнам по вул. Дикого у м. Лозова Харківської області.		II		Потребує розрахунку		2026	Покращено стан благоустрою населеного пункту

	6. Капітальні ремонти братських могил та меморіальних комплексів на території населених пунктів Лозівської міської територіальної громади		II		Потребує розрахунку		2026	Покращено стан благоустрою населеного пункту
	7. Будівництво місць почесних поховань для поховань померлих (загиблих) військовослужбовців (сектор військових поховань) на території центрального кладовища по вул. Парковій, м. Лозова Харківської області		II		Потребує розрахунку		2026	Покращено стан благоустрою населеного пункту
	8. Впорядкування територій кладовищ Лозівської міської територіальної громади та облаштування нових кладовищ (у зв'язку з закриттям діючих кладовищ, розміщення яких не відповідає діючим нормам)		II		Потребує розрахунку		2026	Покращено стан благоустрою населеного пункту
10.7	**Технічне переоснащення підприємств комунальної служби Лозівської міської територіальної громади Харківської області.**							

	1. Дорожньо-будівельна техніка: 1) Міні навантажувач; 2) Дорожник комбінована дорожня машина із снігозбиральним та антиожеледним обладнанням 3) Каток тротуарний - 5 т; 4) Каток дорожній - 11 тон; 5) Асфальтоукладальник; 6) Автогрейдер середньої важкості; 7) Автокран вантажопідйомністю - 16 тон.	Управління житлово-комунального господарства та будівництва Лозівської міської ради Харківської області	II	Кошти державного, обласного і бюджету громади, інші залучені кошти	Потребує розрахунку	2025 - 2027	2026	Розвиток КП Покращено стан благоустрою населеного пункту
	2. Машини для утримання автодоріг: 1) Вакуумна підмітально – прибиральна машина; 2) Фронтальний навантажувач; 3) Автомобіль самоскид; 4) Вантажний автомобіль з маніпулятором.		II		Потребує розрахунку		2026	Покращено стан благоустрою населеного пункту
	3. Техніка для зовнішнього освітлення та озеленення: 1) Автовишка АП-22; 2) Бурильно-кранова установка.		II		Потребує розрахунку		2026	Покращено стан благоустрою населеного пункту

	4. Техніка для утримання полігону твердих побутових відходів та вивезення ТПВ: 1) Компактор LLC223; 2) Бульдозер T120N. 3) Сміттєвозні автомобілі з бічним завантаженням		II		Потребує розрахунку		2026	Покращено стан благоустрою населеного пункту
	5. Техніка для обслуговування теплових, водопровідних та каналізаційних мереж: 1) Екскаватори – навантажувач; 2) Екскаватори з ковшем 1,1 м3 3) Міні-екскаватори 4) Асенізаційна машина 5) Автомобіль спеціалізований аварійно-ремонтна майстерня		II		Потребує розрахунку		2026	Покращено стан благоустрою населеного пункту
	6. Техніка для обслуговування житлового фонду: 1) Трактор тягового класу 9 - 14 кН 2) Трактор середньої потужності 3) Косарка роторна навісна КРН-1,35 4) Причіпи до трактора 5) Навісне обладнання до тракторної техніки		II		Потребує розрахунку		2026	Покращено стан благоустрою населеного пункту

	7. Техніка для перевезення людей: 1) Легкові автомобілі 2) Пасажирський автобус на 36-40 пасажирських місць для перевезення робітників 3) Автобус пасажирський до 10 місць 4) Спеціалізовані вахтові автомобілі		II		Потребує розрахунку		2026	Покращено стан благоустрою населеного пункту
11	**Розвиток теплопостачання**							
11.1	Реконструкція систем теплопостачання в населених пунктах Лозівської міської територіальної громади Харківської області.							

	1. НОВЕ БУДІВНИЦТВО: - котелень в м. Лозова: вул. Свободи, 2-в; вул. Південна, 12-а; вул. Свободи, 38-а на газовому паливі з ліквідацією котельні по вул. Свободи, 2-з; - котелень: ТРС-6 (мікрорайон 4); ТРС-7 (мікрорайон 3) з ліквідацією котельні по вул. Свободи, 2-з; - з установкою блочно-модульної котельні в Домаському НВК «ЗНЗ-ДНЗ»; - трубопроводу води від скважини по вул. Свободи, 2-з до котелень мікрорайона 6, ТРС-6, 7 для забезпечення об'єктів КП «Теплоенерго»; - газопроводів від вул. Волзька до проектованих котелень ТРС-6 (мікрорайон 4), ТРС-7 (мікрорайон 3), від газопроводів середнього тиску до проектованих котелень по вул. Свободи, 2-в; вул. Свободи, 38-а; вул. Південна, 12-а.	Управління житлово-комунального господарства та будівництва Лозівської міської ради Харківської області (КП «Теплоенерго», КП "Тепловодосервіс" Лозівської міської ради Харківської області)	I	Державний бюджет, Обласний бюджет, бюджет громади, Інші залучені кошти (в т.ч. міжнародні кредитні кошти)	Потребує розрахунку	2025 – 2027	2026	Забезпечено безперебійним наданням теплопостачання мешканців громади

	2. РЕКОНСТРУКЦІЯ ІСНУЮЧИХ ДЖЕРЕЛ ТЕПЛОПОСТАЧАННЯ: - реконструкція котельні №10, розташованої за адресою: мікрорайон 6, будинок 2-в, м. Лозова Харківської області; - з заміною мережевих та підживлюючих насосів, встановленням магнітних шламовідмулювачів, заміною електрообладнання котелень по вул. Лозовського, 78, Правди, 4-в; - з заміною котлів на сучасні, заміною мережевих та підживлюючих насосів, встановленням магнітних шламовідмулювачів, заміною електрообладнання котелень по вул. Спортивна, 23, Переможців, 14 смт. Панютине, Лозовського, 8, Бричука, 55, Середи, 10 смт. Панютине, Гетьманська, 2-а, Машинобудівників, 29-б, Живописна, 42 с. Катеринівка Лозівського району; - з реконструкцією будівлі, заміною котлів на сучасні, заміною мережевих та підживлюючих насосів, встановленням магнітних шламовідмулювачів, заміною електрообладнання котельні по вул. Бричука, 43-г;		I		Потребує розрахунку		2026	Забезпечено безперебійним наданням теплопостачання мешканців громади

	- забезпечення аварійними джерелами електропостачання (ДЕС) котелень по вул. Спортивна, 23, Лозовського, 8, Лозовського, 78, Соборна, 2-б, Правди, 4, Переможців, 14, Середи, 10, Бричука, 43-г, Покровська, 22-а, Машинобудівників, 29-б, Бричука, 55, мікрорайон 6, мікрорайон 4, буд. 41-а, Живописна, 42.							
	3. КАПІТАЛЬНИЙ РЕМОНТ ТЕПЛОВИХ МЕРЕЖ: Заміна трубопроводів теплових мереж на теплогідроізольовані та заміна ізоляції теплових мереж на скорлупу із пінополістиролу (щорічно на менш 2,5 км).		I		Потребує розрахунку		2026	Забезпечено безперебійним наданням теплопостачання мешканців громади
	4. ВСТАНОВЛЕННЯ 332 ІНДИВІДУАЛЬНИХ ТЕПЛОВИХ ПУНКТІВ житлових будинків, шкіл, ДНЗ на вводах споживачів		I		Потребує розрахунку		2026	Забезпечено безперебійним наданням теплопостачання мешканців громади

	5. ПЕРЕВЕДЕННЯ СПОЖИВАЧІВ НА АВТОНОМНЕ ОПАЛЕННЯ: - Переведення на індивідуальне опалення: СДПЧ-24 від котельні Правди, 4; будівлі територіального центру від котельні Бричука, 43-г; Художньої школи та дитячої бібліотеки від котельні Лозовського, 8; - Переведення на поквартирне опалення житлових будинків за адресами: вул. Василькова, 1 і вул. Миру, 163 від котельні вул. Василькова, 1-а; вул. Лозовського, 78 від котельні вул. Лозовського, 78-к; Бульвар Шевченка, 5; 7; 11, від котельні вул. Лозовського, 8.		I		Потребує розрахунку		2026	Покращення якості надання япослуг ЖКГмешканцям громади
12.	**Розвиток водопостачання та водовідведення**							
12.1	Реконструкція мереж водопостачання Лозівської міської територіальної громади Харківської області.							
	1. Реконструкція водопроводу по пр. Перемоги м. Лозова Харківської області (коригування)	Управління житлово-комунального господарства та будівництва	I	Кошти державного, обласного і бюджету громади,	Потребує розрахунку	2025 – 2027	2026	роботи виконані, мережа введена в експлуатацію

	2. Реконструкція водопроводу від вул. Говорова до камери переключень вул. Свободи у м. Лозова, Харківської області	Лозівської міської ради Харківської області (ДП "Лозоваводосервіс" КП «Теплоенерго», КП "Тепловодосервіс" Лозівської міської ради Харківської області)	I	інші залучені кошти	Потребує розрахунку			Роботи виконані, надання послуг з водопостачання в громаді безперебійне
	3. Реконструкція водопроводу по вул. Федора Супруна в м. Лозова Харківської області		I		Потребує розрахунку			Роботи виконані, надання послуг з водопостачання в громаді безперебійне
	4. Реконструкція водопроводу мікрорайону 2 (3 черга) від ВК-3 до ВК-10 м. Лозова Харківської області		I		Потребує розрахунку			Роботи виконані, надання послуг з водопостачання в громаді безперебійне
	5. Реконструкція водопроводу від вул. Транспортної,1 до перехрестя вул. Шлях до Перемоги- просп. Перемоги, м. Лозова, Харківської області		I		Потребує розрахунку			Роботи виконані, надання послуг з водопостачання в громаді безперебійне

	6. Реконструкція водопроводу від камери переключень по вул.. Свободи до вул. Потьомкіна м. Лозова, Харківської області		I		Потребує розрахунку			Роботи виконані, надання послуг з водопостачання в громаді безперебійне
	7. Реконструкція водопроводу по вул. Машинобудівників між вул. Шлях до Перемоги та просп. Перемоги в м. Лозова, Харківської області		I		Потребує розрахунку			Роботи виконані, надання послуг з водопостачання в громаді безперебійне
	8. Реконструкція водопроводу від перехрестя вул. Г. Сковороди- вул. Спортивна до камери переключень по вул. М. Грушевського, 7 в м. Лозова, Харківської області		I		Потребує розрахунку			Роботи виконані, надання послуг з водопостачання в громаді безперебійне
	9. Реконструкція насосної станції III-го підйому		I		Потребує розрахунку			Роботи виконані, надання послуг з водопостачання в громаді безперебійне
	10. Реконструкція системи водопостачання с. Смирнівка		I		Потребує розрахунку			Роботи виконані, надання

	Лозівського району Харківської області (коригування)							послуг з водопостачання в громаді безперебійне
	11. Реконструкція системи поза майданчикового водопостачання м. Лозова, Харківська область		I		Потребує розрахунку			Роботи виконані, надання послуг з водопостачання в громаді безперебійне
13	**Реконструкція каналізаційних очисних споруд Лозівської міської територіальної громади Харківської області.**							
	1 Реконструкція очисних споруд м. Лозова (споруди механічної очистки)	Управління житлово-комунального господарства та будівництва Лозівської міської ради Харківської області (ДП "Лозоваводосервіс" КП «Теплоенерго», КП "Тепловодосервіс	I	Кошти державного, обласного і бюджету громади, інші залучені кошти	Потребує розрахунку	2025 – 2027	2026	Покращено стан надання послуг ЖКГ
	2. Реконструкція очисних споруд м. Лозова (споруди біологічної очистки)		I		Потребує розрахунку		2026	Покращено стан надання послуг ЖКГ
	3. Реконструкція системи аерації станції біологічної очистки стічних вод м. Лозова		I		Потребує розрахунку		2026	Покращено стан надання послуг ЖКГ

	4. Створення / будівництво / реконструкція / капітальний ремонт / переоснащення локальних очисних споруд в селищних та сільських населених пунктах громади	" Лозівської міської ради Харківської області)	I		Потребує розрахунку		2026	Покращено стан надання послуг ЖКГ
14	**Реконструкція систем водовідведення на території Лозівської міської територіальної громади Харківської області**							
	1. Реконструкція напірного колектора від КНС-4 до очисних споруд Лозова, Харківської обл..	Управління житлово-комунального господарства та будівництва Лозівської міської ради Харківської області (ДП "Лозоваводосервіс" КП «Теплоенерго», КП "Тепловодосервіс	I	Кошти державного, обласного і бюджету громади, інші залучені кошти	Потребує розрахунку	2025 – 2027	2026	Покращено стан надання послуг ЖКГ
	2. Реконструкція самопливного каналізаційного колектора по вул. Привокзальна до каналізаційної насосної станції № 2 у м. Лозова Харківської області		I		Потребує розрахунку		2026	Покращено стан надання послуг ЖКГ

	3. Реконструкція Південного самопливного каналізаційного колектора м. Лозова Харківської області	" Лозівської міської ради Харківської області)	I		Потребує розрахунку		2026	Покращено стан надання послуг ЖКГ
	4. Реконструкція самопливного колектора по вул. Машинобудівників м. Лозова, Харківської обл.		I		Потребує розрахунку		2026	Покращено стан надання послуг ЖКГ
	5. Реконструкція розвантажувального каналізаційного колектора по вул. Машинобудівників у м. Лозова Харківської області		I		Потребує розрахунку		2026	Покращено стан надання послуг ЖКГ
	6. Реконструкція самопливного каналізаційного колектора від житлового будинку № 54 мікрорайон 2 до житлового будинку № 5 мікрорайон 4, м. Лозова Харківської області		I		Потребує розрахунку		2026	Покращено стан надання послуг ЖКГ

	7. Реконструкція самопливного каналізаційного колектора від житлового будинку № 5 мікрорайон 4, до житлового будинку №13 мікрорайон 4, м. Лозова Харківської області.		I		Потребує розрахунку		2026	Покращено стан надання послуг ЖКГ
	8. Реконструкція самопливного каналізаційного колектора від мікрорайону 3, м. Лозова, Харківської області		I		Потребує розрахунку		2026	Покращено стан надання послуг ЖКГ
	9. Реконструкція самопливного каналізаційного колектора мікрорайон 6 у м. Лозова Харківської області		I		Потребує розрахунку		2026	Покращено стан надання послуг ЖКГ
	10. Реконструкція самопливного каналізаційного колектора по вул. Федора Супруна м. Лозова Харківської області		I		Потребує розрахунку		2026	Покращено стан надання послуг ЖКГ
	11. Реконструкція самопливного каналізаційного колектора від житлового будинку №28 мікрорайон 2 до житлового будинку № 54 мікрорайон 2, м. Лозова Харківської області		I		Потребує розрахунку		2026	Покращено стан надання послуг ЖКГ

	12. Реконструкція самопливного каналізаційного колектора від житлового будинку №17 до житлового будинку № 2 мікрорайон 3, м. Лозова Харківської області.		I		Потребує розрахунку		2026	Покращено стан надання послуг ЖКГ
	13. Реконструкція самопливного каналізаційного колектора від житлового будинку № 67 мікрорайон 2, до житлового будинку № 4 мікрорайон 4, м. Лозова Харківської області.		I		Потребує розрахунку		2026	Покращено стан надання послуг ЖКГ
	14. Реконструкція напірного колектора від КНС-2 до очисних споруд м. Лозова Харківської обл..		I		Потребує розрахунку		2026	Покращено стан надання послуг ЖКГ
	15. Реконструкція КНС-4 м. Лозова, Харківська обл.		I		Потребує розрахунку		2026	Покращено стан надання послуг ЖКГ
	16. Реконструкція КНС-2 м. Лозова, Харківська обл.		I		Потребує розрахунку		2026	Покращено стан надання послуг ЖКГ
	17. Технічне переоснащення каналізаційної насосної станції № 3 по вул. Червоногвардійській, 50-Б, м. Лозова		I		Потребує розрахунку		2026	Покращено стан надання послуг ЖКГ
	18. Реконструкція ЛЕП-1 та ЛЕП-2 (від РП-1 до РП- ОС, ТП КНС-4, ТП КНС-4а, ТП КНС- 2) м. Лозова, Харківської обл.		I		Потребує розрахунку		2026	Покращено стан надання послуг ЖКГ

	19. Реконструкція Північного самопливного колектора м. Лозова, Харківської області		I		Потребує розрахунку		2026	Покращено стан надання послуг ЖКГ
	20. Капітальний ремонт напірного колектора від дренажної насосної станції очисних споруд водовідведення м. Лозова, Харківської області		I		Потребує розрахунку		2026	Покращено стан надання послуг ЖКГ
	21. Реконструкція напірного колектора від КНС-3 до КНС-2 м. Лозова, Харківської області		I		Потребує розрахунку		2026	Покращено стан надання послуг ЖКГ
	22. Нове будівництво / Реконструкція / капітальний ремонт каналізаційних мереж в населених пунктах Лозівської міської територіальної громади		I		Потребує розрахунку		2026	Покращено стан надання послуг ЖКГ
15	**Розвиток житлового фонду**							

15.1	Капітальний ремонт багатоквартирних житлових будинків Лозівської міської територіальної громади з метою покращення їх енергоефективності							
	Проектом передбачається: 1) Заміна вікон та вхідних дверей місць загального користування багатоквартирних житлових будинків; 2) Заміна шару утеплювача горищ багатоквартирних житлових будинків; 3) Утеплення фасаду житлових будинків в місцях проходження трубопроводів холодного водопостачання.	Управління житлово-комунального господарства та будівництва Лозівської міської ради Харківської області (Управителі багатоквартирних житлових будинків)	II	Державний бюджет, обласний бюджет, бюджет громади, інвестиційні фонди, кошти населення та ОСББ	Потребує розрахунку	2025-2030	Щорічно	Поліпшено умови проживання населенню ТГ, забезпечено енергоефективність будинків
15.2	Капітальний ремонт (облаштування елементами "безбар'єрної" архітектури) багатоквартирних житлових будинків							
	Проектом передбачається виконання заходів безперешкодного доступу для людей з вадами руху: - облаштування під'їзних шляхів до будинку; - влаштування пандусів; - пристосування пішохідних доріжок; - убезпечення сходових клітин решітками; інші заходи (кнопки виклику, освітлення тощо).	Управління житлово-комунального господарства та будівництва Лозівської міської ради Харківської області (Управителі багатоквартирних житлових будинків)	II	Державний бюджет, обласний бюджет, бюджет громади, інвестиційні фонди, кошти населення та ОСББ	Потребує розрахунку	2025-2030	Щорічно	Поліпшено умови проживання населенню ТГ, забезпечено вільний доступ до будинків для осіб з індивідуальними потребами

15.3	Капітальний ремонт багатоквартирних житлових будинків з метою зменшення витрат електричної енергії							
	Встановлення енергоефективних антивандальних плафонів та енергозберігаючих ламп в місцях загального користування багатоквартирних житлових будинків	Управління житлово-комунального господарства та будівництва Лозівської міської ради Харківської області (Управителі багатоквартирних житлових будинків)	II	Державний бюджет, обласний бюджет, бюджет громади, інвестиційні фонди, кошти населення та ОСББ	Потребує розрахунку	2025-2030	Щорічно	Поліпшено умови проживання населенню ТГ, забезпечено енергоефективність будинків
15.4	Капітальний ремонт та технічне опосвідчення пасажирських ліфтів багатоповерхових житлових будинків							
	1. Капітальний ремонт пасажирських ліфтів жилих будинків за адресами: м. Лозова, мікрорайон 9, буд. №1, 3б, 4, 5, мікрорайон 1, буд. 13, які не експлуатуються з 1992 року. 2. Заміна канатів ОС (обмеження швидкості), заміна тягових канатів, капітальний ремонт редукторів приводу лебідки 29-ти пасажирських ліфтів жилих будинків. 3. Періодичне технічне опосвідчення 59-ти пасажирських ліфтів жилих будинків.	Управління житлово-комунального господарства та будівництва Лозівської міської ради Харківської області (Управителі багатоквартирних житлових будинків)	II	Державний бюджет, обласний бюджет, бюджет громади, інвестиційні фонди, кошти населення та ОСББ	Потребує розрахунку	2025-2030	Щорічно	Поліпшено умови проживання населенню ТГ

15.5	Капітальний ремонт багатоквартирних житлових будинків (ремонт ввідно-розподільчих щитів - 0,4 кВт із заміною внутрішньо будинкових електричних мереж та влаштуванням контурів заземлення)							
	Проект передбачає проведення ремонту ВРЩ-0,4 кВт, заміну внутрішньо будинкової електропроводки, влаштування контурів заземлення	Управління житлово-комунального господарства та будівництва Лозівської міської ради Харківської області (Управителі багатоквартирних житлових будинків)	II	Державний бюджет, обласний бюджет, бюджет громади, інвестиційні фонди, кошти населення та ОСББ	Потребує розрахунку	2025-2030	Щорічно	Поліпшено умови проживання населенню ТГ, забезпечено енергоефективність будинків
15.6	Капітальний ремонт покрівель багатоквартирних житлових будинків							
	Проєкт передбачає відновлення м'яких покрівель багатоквартирних житлових будинків	Управління житлово-комунального господарства та будівництва Лозівської міської ради Харківської області (Управителі багатоквартирних житлових будинків)	II	Державний бюджет, обласний бюджет, бюджет громади, інвестиційні фонди, кошти населення та ОСББ	Потребує розрахунку	2025-2030	Щорічно	Поліпшено умови проживання населенню ТГ, забезпечено енергоефективність будинків

15.7	Будівництво та реконструкція житлового фонду							
	Будівництво та реконструкція житлових будинків садибного типу (в т.ч. садові будинки)	Власники земельних ділянок, ОМС, інвестори	I	Державний бюджет, обласний бюджет, бюджет громади, інвестиційні фонди, кошти населення	потребує розрахунку	2025-2030	2027	кількість введених в експлуатацію об'єктів
	Будівництво та реконструкція багатоквартирних житлових будинків (в т. ч. об'єктів незавершеного будівництва)	Власники земельних ділянок, ОМС, інвестори	I	Державний бюджет, обласний бюджет, бюджет громади, інвестиційні фонди	потребує розрахунку	2025-2030	2027	кількість введених в експлуатацію будинків
16	**Забезпечення реалізації проектів**							
16.1	Реалізація проектів переможців Харківського обласного конкурсу проєктів місцевого та регіонального розвитку «Разом в майбутнє»							
	Забезпечення впровадження реалізації проєктів, співфінансування з бюджету територіальної громади	розпорядники за напрямом реалізації проєктів	II	Обласний бюджет, бюджет громади, кошти конкурсантів, інші залучені кошти	Потребує розрахунку	2025-2030	Щорічно	Поліпшено умови проживання населення ТГ, забезпечено поліпшення

								інфраструктури
16.2	Реалізація проектів регіонального розвитку, що фінансуються за рахунок Державного фонду регіонального розвитку України							
	Забезпечення впровадження реалізації проектів регіонального розвитку Лозівської міської територіальної громади	розпорядники за напрямом реалізації проектів регіонального розвитку	II	Обласний бюджет, бюджет громади, кошти конкурсантів, інші залучені кошти	Потребує розрахунку	2025-2030	Щорічно	Поліпшено умови проживання населення ТГ, забезпечено поліпшення інфраструктури
16.3	Реалізація проєктів регіонального розвитку, що фінансуються за рахунок коштів субвенції з Державного бюджету місцевим бюджетам на здійснення заходів щодо соціально-економічного розвитку окремих територій							
	Забезпечення впровадження реалізації проєктів регіонального розвитку Лозівської міської територіальної громади	розпорядники за напрямом реалізації проектів регіонального розвитку	II	Обласний бюджет, бюджет громади, кошти конкурсантів, інші залучені кошти	Потребує розрахунку	2025-2030	Щорічно	Поліпшено умови проживання населення ТГ, забезпечено поліпшення інфраструктури
16.4	Реалізація проєктів в рамках Програми з відновлення України							
	Забезпечення впровадження реалізації проектів відновлення та розвитку	розпорядники за напрямом реалізації проектів	I	Обласний бюджет, бюджет громади, кошти конкурсантів, інші залучені кошти	Потребує розрахунку	2025-2030	Щорічно	Поліпшено умови проживання населення ТГ, забезпечено

								поліпшення інфраструктури
16.5	Реалізація проєктів, що фінансуються за рахунок коштів субвенції з державного бюджету місцевим бюджетам на проектування, відновлення, будівництво, модернізацію, облаштування, ремонт об'єктів будівництва громадського призначення, соціальної сфери, культурної спадщини, житлово-комунального господарства, інших об'єктів, що мають вплив на життєдіяльність населення							
	Забезпечення впровадження реалізації проектів відновлення та розвитку	розпорядники за напрямом реалізації проектів	II	Обласний бюджет, бюджет громади, кошти конкурсантів, інші залучені кошти	Потребує розрахунку	2025-2030	Щорічно	Поліпшено умови проживання населення ТГ, забезпечено поліпшення інфраструктури
16.6	Реалізація мініпроєктів переможців Харківського обласного конкурсу мініпроєктів «Ефективна медицина в громаді»							
	Забезпечення впровадження реалізації мінігрантів, співфінансування з бюджету міської територіальної громади	розпорядники за напрямом реалізації мінігрантів	II	Обласний бюджет, бюджет громади, кошти конкурсантів, інші залучені кошти	Потребує розрахунку	2025-2030	Щорічно	Поліпшено умови проживання населення ТГ, забезпечено надання якісних послуг населенню
16.7	Супровід реалізації проєктів міжнародної технічної допомоги							
	Забезпечення впровадження реалізації проєктів міжнародної технічної допомоги,	розпорядники за напрямом	I	бюджет громади, інші залучені кошти	Потребує розрахунку	2025-2030	Щорічно	Поліпшено умови проживання

	співфінансування з бюджету територіальної громади	реалізації проєктів						населення ТГ, забезпечено надання якісних послуг населенню
17	**Виконання цільових програм розвитку**							
17.1	Програма реформування і розвитку житлово-комунального господарства Лозівської міської територіальної громади на 2022-2024 роки							
	Реалізація інших заходів щодо соціально-економічного розвитку територій	Управління житлово-комунального господарства та будівництва Харківської області	I	Кошти державного, обласного і бюджету громади, інші залучені кошти	Потребує розрахунку	2025	-	Поліпшено умови проживання населення ТГ, забезпечено надання якісних послуг населенню
17.2	Природоохоронна програма щодо покращення екологічного стану Лозівської міської територіальної громади на 2024-2026 роки							
	Реалізація інших заходів щодо соціально-економічного розвитку територій	Управління житлово-комунального господарства та будівництва Харківської області	I	Кошти державного, обласного і бюджету громади, інші залучені кошти	Потребує розрахунку	2025-2026	Щорічно	Поліпшено екологічний стан в громаді
17.3	Програма благоустрою Лозівської міської територіальної громади на 2022-2024 роки							

	Реалізація інших заходів щодо соціально-економічного розвитку територій	Управління житлово-комунального господарства та будівництва Харківської області	I	Кошти державного, обласного і бюджету громади, інші залучені кошти	Потребує розрахунку	2025	2025	Забезпечено задовільний стан благоустрою в громаді та надання якісних послуг населенню
17.4	Програма висвітлення діяльності Лозівської міської ради Харківської області та її виконавчих органів засобами масової інформації на 2024 - 2026 роки							
	Реалізація інших заходів щодо соціально-економічного розвитку територій	виконавчі органи Лозівської міської ради Харківської області (за напрямами діяльності)	I	бюджет громади, інші залучені кошти	Потребує розрахунку	2025-2026	2025	Забезпечено 100% висвітлення інформації щодо діяльності міської ради
17.5	Програма розроблення містобудівної документації Лозівської міської об’єднаної територіальної громади на 2022-2025 роки							
	Реалізація інших заходів щодо соціально-економічного розвитку територій	виконавчий комітет Лозівської міської ради Харківської області	I	бюджет громади, інші залучені кошти	Потребує уточнення	2025	2024	Містобудівну документацію розроблено
17.6	Програма розвитку земельних відносин і охорони земель Лозівської міської об’єднаної територіальної громади							

	Реалізація інших заходів щодо соціально-економічного розвитку територій	виконавчий комітет Лозівської міської ради Харківської області	I	бюджет громади, інші залучені кошти	Потребує розрахунку	2025	2025	Забезпечено ефективне використання земель Лозівської міської ТГ
17.7	Програма забезпечення функціонування служби містобудівного кадастру в Лозівській міській територіальній громаді на 2024 - 2026 роки							
	Реалізація інших заходів щодо соціально-економічного розвитку територій	виконавчий комітет Лозівської міської ради Харківської області	I	бюджет громади, інші залучені кошти	Потребує розрахунку	2025-2026	2025	Безперебійне функціонування служби містобудівного кадастру
17.8	Програма «Громадський бюджет (бюджет участі) Лозівської міської об’єднаної територіальної громади на 2025 - 2027 роки							
	Реалізація інших заходів щодо соціально-економічного розвитку територій	виконавчий комітет Лозівської міської ради Харківської області	I	бюджет громади, інші залучені кошти	Потребує розрахунку	2025-2027	2026	Залучено мешканців ТГ до вирішення актуальних питань
17.9	Програма «Членські внески до Асоціацій органів місцевого самоврядування на 2025-2027 роки							
	Реалізація інших заходів щодо соціально-економічного розвитку територій	виконавчий комітет Лозівської міської ради	II	бюджет громади, інші залучені кошти	Потребує розрахунку	2025-2027	2026	Просування громади на всіх рівнях

		Харківської області						
17.10	Програма збереження архівних документів суб’єктів господарської діяльності різних форм власності та забезпечення законних інтересів громадян Лозівської міської об’єднаної територіальної громади на 2024 - 2026 роки							
	Реалізація інших заходів щодо соціально-економічного розвитку територій	виконавчий комітет Лозівської міської ради Харківської області	II	бюджет громади, інші залучені кошти	Потребує розрахунку	20255-2026	2025	Забезпечено 100 % формування архівів та збереження документів
17.11	Програма «Фінансова підтримка комунального некомерційного підприємства «Лозівський центр первинної медико-санітарної допомоги» Лозівської міської ради Харківської області та виконання заходів обласних та загальнодержавних програм на 2024 - 2026 роки»							
	Реалізація інших заходів щодо соціально-економічного розвитку територій	виконавчий комітет Лозівської міської ради Харківської області (КНП "Лозівський центр первинної медико-санітарної допомоги" Лозівської міської ради Харківської області)	I	Кошти державного, обласного і бюджету громади, інші залучені кошти	Потребує розрахунку	2025-2026	2025	Забезпечено надання якісних медичних послуг населенню ТГ
17.12	Комплексна програма «Охорона здоров’я лозівчан» на 2024 - 2026 роки							

	Реалізація інших заходів щодо соціально-економічного розвитку територій	виконавчий комітет Лозівської міської ради Харківської області (КНП "Лозівське ТМО" Лозівської міської ради Харківської області)	I	Кошти державного, обласного і бюджету громади, інші залучені кошти	Потребує розрахунку	2025-2026	2025	Забезпечено надання якісних медичних послуг населенню ТГ
17.13	Програми розвитку культури Лозівської міської об’єднаної територіальної громади на 2024 - 2026 роки							
	Реалізація інших заходів щодо соціально-економічного розвитку територій	Управління культури Лозівської міської ради Харківської області	I	Кошти державного, обласного і бюджету громади, інші залучені кошти	Потребує розрахунку	20255-2026	2025	Забезпечено надання якісних культурних послуг населенню ТГ
17.14	Комплексна програма розвитку освіти, фізичної культури та спорту, підтримки молоді Лозівської міської об’єднаної територіальної громади							
	Реалізація інших заходів щодо соціально-економічного розвитку територій	Управління освіти, молоді та спорту Лозівської міської ради Харківської області	I	Кошти державного, обласного і бюджету громади, інші залучені кошти	Потребує розрахунку	20255	-	Забезпечено надання якісних послуг населенню ТГ
17.15	Програма соціального захисту населення Лозівської міської територіальної громади на 2024 -2026 роки							

	Реалізація інших заходів щодо соціально-економічного розвитку територій	Управління праці та соціального захисту населення Лозівської міської ради Харківської області	I	Кошти державного, обласного і бюджету громади, інші залучені кошти	Потребує розрахунку	2025-2026	2025	Забезпечено надання якісних послуг у сфері соціального захисту населенню ТГ
17.16	Комплексної програми «Безпечна громада» на 2024 - 2026 роки							
	Реалізація інших заходів щодо соціально-економічного розвитку територій	виконавчі органи Лозівської міської ради Харківської області (за напрямами діяльності)	I	бюджет громади, інші залучені кошти	Потребує розрахунку	2025-2026	2025	Забезпечено підвищення рівня громадської безпеки ТГ
17.17	Комплексна програма профілактики та протидії злочинності на території Лозівської міської об'єднаної територіальної громади на 2023 - 2025 роки							
	Реалізація інших заходів щодо соціально-економічного розвитку територій	виконавчі органи Лозівської міської ради Харківської області (за напрямами діяльності)	I	бюджет громади, інші залучені кошти	Потребує розрахунку	2025	2025	Забезпечено підвищення рівня громадської безпеки ТГ
17.18	Програма створення та накопичення місцевого матеріального резерву для запобігання і ліквідації наслідків надзвичайних ситуацій у Лозівській міській територіальній громаді на 2023 - 2025 роки							

	Реалізація інших заходів щодо соціально-економічного розвитку територій	виконавчі органи Лозівської міської ради Харківської області (за напрямами діяльності)	I	бюджет громади, інші залучені кошти	Потребує постійного коригування	2025	2025	Забезпечено підвищення рівня громадської безпеки ТГ
17.19	Програма підтримки Телерадіокомпанії «Лозова» на 2024 - 2026 роки							
	Реалізація інших заходів щодо соціально-економічного розвитку територій	ТРК "Лозова"	II	бюджет громади, інші залучені кошти	Потребує розрахунку	2025-2026	2025	Забезпечено впровадження впізнавання ТГ
17.20	Програма відзначення державних, професійних та місцевих свят, пам’ятних дат, історичних подій держави, ювілейних та святкових дат, днів народжень, вшанування пам’яті видатних людей Лозівської міської об’єднаної територіальної громади, відзначення осіб, які зробили вагомий внесок у розвиток міста, здійснення представницьких та інших заходів							
	Реалізація інших заходів щодо соціально-економічного розвитку територій	виконавчий комітет Лозівської міської ради Харківської області	I	бюджет громади, інші залучені кошти	Постійно коригується	2025	2025	Забезпечено відзначення активних мешканців громади та людей, які зробили внесок у розвиток громади
17.21	Цільова Програма місцевого значення з мобілізації підготовки та забезпечення заходів, пов’язаних із виконанням військового обов’язку, призовом громадян на військову строкову службу та військову службу за контрактом							

	Реалізація інших заходів щодо соціально-економічного розвитку територій	виконавчі органи Лозівської міської ради Харківської області (за напрямами діяльності)	I	бюджет громади, інші залучені кошти	Постійно коригується	2025	2025	Забезпечено заохочення місцевих мешканців до мобілізації
17.22	Комплексна програма запобігання виникненню пожеж та зменшення їх наслідків на території Лозівської міської територіальної громади							
	Реалізація інших заходів щодо соціально-економічного розвитку територій	виконавчі органи Лозівської міської ради Харківської області (за напрямами діяльності)	I	Кошти державного, обласного і бюджету громади, інші залучені кошти	Постійно коригується	20255-2026	2025	Забезпечено здійснення профілактичних заходів щодо зменшення пожеж на території ТГ
17.23	Програма забезпечення передачі у комунальну власність Лозівської міської територіальної громади об’єктів безхазяйного майна і від умерлої спадщини							
	Реалізація інших заходів щодо соціально-економічного розвитку територій	виконавчі органи Лозівської міської ради Харківської області (за напрямами діяльності)	I	Кошти державного, обласного і бюджету громади, інші залучені кошти	Потребує розрахунку	2025	-	Забезпечено ефективне використання майна на території ТГ
17.24	Програма фінансування навчання у сфері цивільного захисту посадових осіб виконавчих органів та суб’єктів господарювання комунальної власності Лозівської міської ради Харківської області							

	Реалізація інших заходів щодо соціально-економічного розвитку територій	виконавчі органи Лозівської міської ради Харківської області (за напрямами діяльності)	I	Кошти державного, обласного і бюджету громади, інші залучені кошти	Потребує розрахунку	2025	2024	Забезпечено проведення навчання у сфері цивільного захисту
17.25	Програма «Питна вода» Лозівської міської територіальної громади							
	Реалізація інших заходів щодо соціально-економічного розвитку територій	виконавчі органи Лозівської міської ради Харківської області (за напрямами діяльності)	I	Кошти державного, обласного і бюджету громади, інші залучені кошти	Потребує розрахунку	2025-2026	2025	Надання якісного водопостачання населенню громади
17.26	Програма «Поліцейський офіцер громади» на території Лозівської міської територіальної громади							
	Реалізація інших заходів щодо соціально-економічного розвитку територій	виконавчі органи Лозівської міської ради Харківської області (за напрямами діяльності)	I	Кошти державного, обласного і бюджету громади, інші залучені кошти	Потребує розрахунку	2025	2024	Забезпечено громадської безпеки в ТГ
17.27	Програма соціальної підтримки Захисників та Захисниць України, членів їх сімей та членів сімей загиблих (померлих) Захисників та Захисниць України на 2024-2026 роки в Лозівській міській територіальній громаді.							

	Реалізація інших заходів щодо соціально-економічного розвитку територій	виконавчі органи Лозівської міської ради Харківської області (за напрямами діяльності)	I	Кошти державного, обласного і бюджету громади, інші залучені кошти	Потребує розрахунку	2025-2026	2025	Забезпечено 100 % підтримки Захисників і Захисниць України в ТГ
17.28	Програма підтримки молоді Лозівської міської територіальної громади на 2024-2026 роки.							
	Реалізація інших заходів щодо соціально-економічного розвитку територій	виконавчі органи Лозівської міської ради Харківської області (за напрямами діяльності)	I	Кошти державного, обласного і бюджету громади, інші залучені кошти	Потребує розрахунку	2024-2026	2025	Залучено молодь до громадського життя громади
17.29	Програма відшкодування різниці в тарифах комунальним підприємствам Лозівської міської ради на 2024-2026рр.							
	Реалізація інших заходів щодо соціально-економічного розвитку територій	виконавчі органи Лозівської міської ради Харківської області (за напрямами діяльності)	I	Кошти державного, обласного і бюджету громади, інші залучені кошти	Потребує розрахунку	2025-2026	2025	Підтримано вразливі категорії населення в оплаті комунальних тарифів
17.30	Програмна підтримки територіальної оборони та інших військових підрозділів Збройних Сил України на території Лозівської міської територіальної громади на 2023 - 2025 роки.							

	Реалізація інших заходів щодо соціально-економічного розвитку територій	виконавчі органи Лозівської міської ради Харківської області (за напрямами діяльності)	I	Кошти державного, обласного і бюджету громади, інші залучені кошти	Потребує розрахунку	2025		Підтримано територіальну оборону та інші військові підрозділи Збройних Сил України на території Лозівської міської ТГ
17.31	Забезпечення виконання заходів «Комплексної Районної Програми територіальної оборони Лозівського району та інших військових підрозділів Збройних Сил України»							
	Передача міжбюджетних трансфертів між бюджетом Лозівської міської територіальної громади та районним бюджетом Лозівського району на реалізацію заходів програми	Фінансове управління Лозівської міської ради Харківської області (в частині міжбюджетного трансферту)	I	кошти районного бюджету та бюджету громади, інші залучені кошти	Потребує розрахунку	2025-2026	2025	Підтримано заходи районної територіальної оборони
17.32	Реалізація цільових обласних та районних програм, які передбачають економічний та соціальний розвиток Лозівської міської територіальної громади							
	Реалізація заходів цільових програм	розпорядники за напрямами реалізації програм	I	Кошти державного, обласного і бюджету громади, інші залучені кошти	Потребує розрахунку	2024-2026	2025	Забезпечено економічний та соціальний розвиток ТГ
	Передача міжбюджетних трансфертів на реалізацію програм	Фінансове управління Лозівської	I		Потребує розрахунку		2025	Забезпечено економічний

		міської ради Харківської області (в частині міжбюджетного трансферту)						та соціальний розвиток ТГ
17.33	Реалізація цільової районної програми з метою виконання заходів "Програми підтримки діяльності і відкритості роботи Лозівської районної державної (військової) адміністрації та фінансового забезпечення для здійснення функції, покладених державою, та на виконання повноважень, делегованих Лозівською районною радою, у 2021-2024 роках"							
	Передача міжбюджетного трансферту на реалізацію програми	Фінансове управління Лозівської міської ради Харківської області (в частині міжбюджетного трансферту)	I	Кошти місцевого бюджету	Потребує розрахунку	2025	2024	Забезпечено економічний та соціальний розвиток ТГ
17.34	**Забезпечення функціонування та розвитку Лозівської міської територіальної громади**							
17.34.1	Забезпечення утримання майна та інвентаризація землі							
	Забезпечення утримання об’єктів та майна комунальної власності територіальної громади та Лозівського районі, у тому заходів "Програми утримання об'єктів та майна комунальної власності Лозівської районної ради Харківської області"	Фінансове управління Лозівської міської ради Харківської області (в частині міжбюджетного	I	Кошти державного, обласного і бюджету громади, інші залучені кошти	Потребує розрахунку	2025-2026	2025	Забезпечено ефективне управління майном

		трансферту), розпорядники за приналежністю майна						
	Інвентаризація земель територіальної громади з метою встановлення меж адміністративних одиниць.	виконавчі органи Лозівської міської ради Харківської області (за напрямами діяльності)	I	Кошти державного, обласного і бюджету громади, інші залучені кошти	Потребує розрахунку	2025-2030	2027	Інвентаризацію проведено
17.34.2	Реконструкції / капітальні ремонти муніципальних та адміністративних будівель							
	Реалізація інших заходів щодо соціально-економічного розвитку територій	виконавчі органи Лозівської міської ради Харківської області (за напрямами діяльності)	I	Кошти державного, обласного і бюджету громади, інші залучені кошти	Потребує розрахунку	2025-2026	2025	Забезпечено ефективне управління майном
17.34.3	Капітальні ремонти внутрішніх приміщень муніципальних та адміністративних будівель							
	Реалізація інших заходів щодо соціально-економічного розвитку територій	виконавчі органи Лозівської міської ради Харківської області (за напрямами діяльності)	I	Кошти державного, обласного і бюджету громади, інші залучені кошти	Потребує розрахунку	2025-2026	2025	Забезпечено ефективне управління майном

17.34.4	Технічне переоснащення виконавчих органів місцевого самоврядування							
	Придбання предметів та обладнання довгострокового користування, комп'ютерної техніки, меблів, телевізійного та мультимедійного обладнання	Виконавчі органи Лозівської міської ради Харківської області (за напрямами діяльності)	I	Кошти державного, обласного і бюджету громади, інші залучені кошти	Потребує розрахунку	2025-2026	2025	Забезпечено ефективну роботу ОМС
17.34.5	Забезпечення транспортного сполучення між населеними пунктами Лозівської міської територіальної громади							
	Придбання транспорту для службового користування структурних підрозділів та старостинських округів Лозівської міської ради.	Виконавчі органи Лозівської міської ради Харківської області (за напрямами діяльності)	I	Кошти державного, обласного і бюджету громади, інші залучені кошти	Потребує розрахунку	2025 – 2026	2025	Забезпечено ефективну роботу ОМС
17.35	Забезпечення альтернативного водопостачання населених пунктів громади							
	Вжиття заходів щодо пошуку території та будівництво артезіанських свердловин, розконсервування існуючих	Виконавчі органи Лозівської міської ради Харківської області (за напрямами діяльності), комунальні підприємства	I	Кошти державного, обласного і бюджету громади, інші залучені кошти	потребує розрахунку	2025-2026	2026	кількість збудованих свердловин

18	**Вирішення соціально-побутових умов військовослужбовців та забезпечення потреб Збройних Сил України**							
18.1	Підтримка військових формувань Збройних Сил України							
	Придбання спеціалізованої техніки, транспортних засобів, запасних частин та комплектуючих до техніки	Виконавчі органи Лозівської міської ради Харківської області (за напрямами діяльності), фінансове управління Лозівської міської ради Харківської області - в частині міжбюджетного трансферту	I	Кошти державного, обласного і бюджету громади, інші залучені кошти	Потребує розрахунку	2024 – 2026	2025	Вирішено питання поліпшення соціально-побутових умов військовослужбовців та забезпечено потреби ЗСУ
	Придбання обладнання, спецзасобів, засобів зв'язку, спорядження, меблів, комп'ютерної та офісної техніки.		I		Потребує розрахунку		2025	
	Придбання товарно-матеріальних цінностей за запитом військових формувань ЗСУ		I		Потребує розрахунку		2025	
18.2	**Вирішення соціально-побутових умов військових формувань Збройних Сил України**							
	Реконструкції / Капітальні ремонти будівель та споруд військових формувань	Фінансове управління Лозівської міської ради Харківської області - в	I	Фінансове управління Лозівської міської ради Харківської області - в частині	Потребує розрахунку	2025 – 2026	2025	Вирішено питання поліпшення соціально-побутових умов
	Капітальний ремонт внутрішніх приміщень будівель військових формувань				Потребує розрахунку		2025	

	Придбання будівельних матеріалів для проведення ремонтних робіт	частині міжбюджетного трансферту -	I	міжбюджетного трансферту -	Потребує розрахунку		2025	військових формувань ЗСУ
	Придбання спеціалізованого та технологічного обладнання		I		Потребує розрахунку		2025	